

OBVEZNI PRILOZI



JAVNA USTANOVA

**Zavod za prostorno uređenje
Požeško-slavonske županije**



Županijska 7, 34 000 Požega, HR
tel:(+385)034/290-222;fax:(+385)034/290-220

PROSTORNI PLAN UREĐENJA OPĆINE KAPTOL

II. Izmjene i dopune

/PRIJEDLOG PLANA/

S A D R Ž A J

OBVEZNI PRILOZI:

- **OBRAZLOŽENJE PLANA**
- **POPIS STRUČNIH PODLOGA NA KOJIMA SE TEMELJE PROSTORNO PLANSKA RJEŠENJA**
- **POPIS SEKTORSKIH DOKUMENATA I PROPISA POŠTIVANIH U IZRADI PLANA**
- **POSTUPAK OCJENE O POTREBI STRATEŠKE PROCJENE UTJECAJA NA OKOLIŠ II. IZMJENA I DOPUNA PPUO KAPTOL**
- **ZAHTJEVI IZ ČLANKA 90. ZAKONA O PROSTORNOM UREĐENJU („Narodne novine“, br. 153/13, 65/17, 114/18 i 39/19)**
- **MIŠLJENJA IZ ČLANKA 101. ZAKONA O PROSTORNOM UREĐENJU („Narodne novine“, br. 153/13, 65/17, 114/18 i 39/19)**
- **IZVJEŠĆE O JAVNOJ RASPRAVI**
- **SAŽETAK ZA JAVNOST**
- **EVIDENCIJA POSTUPKA IZRADI I DONOŠENJA PLANA**

OBVEZNI PRILOZI



JAVNA USTANOVA

**Zavod za prostorno uređenje
Požeško-slavonske županije**Županijska 7, 34 000 Požega, HR
tel: (+385)034/290-222; fax: (+385)034/290-220**PROSTORNI PLAN UREĐENJA OPĆINE KAPTOL****II. Izmjene i dopune**

/PRIJEDLOG PLANA/

OBVEZNI PRILOZI PLANA

Obrazloženje**1. POLAZNE OSNOVE**

- 1.1. Razlozi pristupanju izradi II. Izmjena i dopuna PPUO Kaptol
- 1.2. Osnovni prostorni pokazatelji za područje Općine Kaptol
- 1.3. Dokumentacija koja se odnosi na PPUO Kaptol

2. II. IZMJENE I DOPUNE PPUO KAPTOL

- 2.1. Usklađenja PPUO Kaptol s odredbama Zakona o prostornom uređenju i drugim posebnim zakonima i propisima
- 2.2. Usklađenje PPUO Kaptol s Prostornim planom Požeško-slavonske županije
- 2.3. Redefiniranje obveze izrade prostornih planova
- 2.4. Organizacija prostora i osnovna namjena i korištenje površina
 - 2.4.1. Preispitivanje površina građevinskih područja
 - 2.4.1.1. GRAĐEVINSKA PODRUČJA NASELJA
 - 2.4.1.2. IZDOJENA GRAĐEVINSKA PODRUČJA IZVAN NASELJA
 - Izdvojena građevinska područja izvan naselja gospodarske zone „Novi Bešinci“ (I)
 - Izdvojeno građevinsko područje izvan naselja poljoprivredno - gospodarske zone “Ramanovci” (PI)
 - Izdvojeno građevinsko područje izvan naselja javne i društvene namjene “Kompleks Veleučilišta Požega” (D)
 - Izdvojeno građevinsko područje izvan naselja zone posjetiteljske infrastrukture PP Papuk “Arheološki park Kaptol-Gradci” i “Rudnik grafita” (ZPI)
 - Izdvojena građevinska područja groblja (+)
 - Izdvojena građevinska područja športsko - rekreacijske namjene (igrališta)
 -
 - 2.4.2. Preispitivanje površina izvan granica građevinskih područja
 - 2.4.2.1. PODRUČJA ISTRAŽNIH PROSTORA I EKSPLOATACIJSKIH POLJA
 - 2.4.2.2. ZONE U FUNKCIJI ROBINZONSKOG TURIZMA
 - 2.4.2.3. OSTALE GRAĐEVINE IZVAN GRANICA GRAĐEVINSKOG PODRUČJA
- 2.4.2. Iskaz prostornih pokazatelja za namjenu površina (naselja i izgrađene strukture van naselja; poljoprivredne, šumske, vodne te površine posebne namjene i ostale površine)

OBVEZNI PRILOZI

2.5. Prometni i drugi infrastrukturni sustavi**2.5.1. Prometna infrastruktura**

- Cestovni promet
- Željeznički promet
- Zračni promet
- Pošta i električke komunikacije

2.5.2. Energetski sustav

- Elektroenergetski sustav
- Plinoopskrbni sustav

2.5.3. Vodnogospodarski sustav

- Korekcija obuhvata poplavnih područja na području Općine Kaptol

2.6. Uvjeti korištenja, uređenja i zaštite prostora**2.6.1. Usklađivanje i ažuriranje stanja zaštite kulturnih dobara na području Općine Kaptol****2.6.2. Usklađivanje i ažuriranje stanja ekološke mreže – Natura 2000 i drugih elemenata koji se odnose na zaštitu okoliša i prirode****2.6.3. Preispitivanja i ugrađivanje elemenata Strateške studije o utjecaju na okoliš Prostornog plana Požeško-slavonske županije****2.7. Preispitivanje i ažuriranje načina, uvjeta i stanja gospodarenja otpadom na području Općine Kaptol****3. PRILOZI****3.1. Odluka o izradi II. Izmjena i dopuna Prostornog plana uređenja Općine Kaptol****3.2. Zahtjevi sudionika za II. izmjene i dopune PPUO Kaptol podnesenih prije javne rasprave – Scen-ovi****3.3. Zahtjevi sudionika za II. izmjene i dopune PPUO Kaptol podnesenih prije javne rasprave s obrazloženim odgovorima – Tablica 13.**

OBVEZNI PRILOZI

1. POLAZNE OSNOVE**1.1. Razlozi pristupanju izradi II. Izmjena i dopuna PPUO Kaptol**

Zakonom o prostornom uređenju („Narodne novine“, br. 153/13, 65/17, 114/18 i 39/19) i pripadajućim podzakonskim aktima reguliran je sustav prostornog uređenja i gradnja te način gospodarenja, zaštite i upravljanja prostorom, u sklopu kojega značajno mjesto zauzima obveza donošenja prostornih planova.

Analizom područja Općine Kaptol i sagledavanjem prostornih mogućnosti i razvojnih potreba ocijenjeno da je u pojedinim segmentima potrebno korigirati važeći Prostorni plan uređenja Općine Kaptol ("Službeni glasnik Općine Kaptol", br. 01/08, 4/12 i 2/15 – usklađenje sa Zakonom) te ga uskladiti s u međuvremenu donesenom zakonskom regulativom, kao i usvojenim razvojnim projektima kako ne bi predstavljao ograničenje u razvoju Općine Kaptol.

Odlukom o izradi II. Izmjena i dopuna Prostornog plana uređenja Općine Kaptol („Službeni glasnik Općine Kaptol“, br. 2/18 - scan Odluke o izradi Plana je u prilogu ovog Obrazloženja), donesenom od strane Općinskog vijeća Općine Kaptol, započeta je izrada II. Izmjena i dopuna Prostornog plana Općine Kaptol (u daljnjem tekstu: II. Izmjena i dopuna PPUO Kaptol).

Razlozi izrade II. Izmjena i dopuna PPUO Kaptol su:

- usklađenja s odredbama Zakona o prostornom uređenju i drugim posebnim zakonima i propisima,
- usklađenja s Prostornim planom Požeško-slavonske županije,
- unošenja korekcija/izmjena granica građevinskih područja prema osnovanim zahtjevima,
- unošenja korekcija izgrađenog i neizgrađenog dijela građevinskih područja, odnosno određivanja uređenih i neuređenih dijelova građevinskih područja,
- korekcija uvjeta gradnje i uređenja prostora u građevinskom području i izvan njega uz preispitivanje i ažuriranje Odredbi za provedbu,
- formiranja novih izdvojenih građevinskih područja izvan naselja („Kompleks Veleučilišta u Požegi“, „Arheološki park Kaptol – Gradci“ i „Rudnik grafita – Kaptol“),
- korekcije (proširenja) površine groblja sukladno zahtjevima,
- preispitivanja i ažuriranja postojećeg i planiranog stanja infrastrukturnih i prometnih sustava na području Općine,
- redefiniranja obveza izrade urbanističkih planova,
- usklađenja i ažuriranja stanja ekološke mreže - Natura 2000 i drugih elemenata koji se odnose na zaštitu okoliša i prirode,
- preispitivanja i ugrađivanja elemenata Strateške studije utjecaja na okoliš prostornog plana Požeško-slavonske županije,
- usklađivanja i ažuriranja stanja zaštite kulturnih dobara na području Općine,
- usklađivanja i ažuriranja načina, uvjeta i stanja gospodarenja otpadom na području Općine,
- korekcija i ažuriranja područja istražnih prostora i eksploatacijskih polja,
- korekcija obuhvata poplavnih područja na području Općine.

Elaborat II. Izmjena i dopuna PPUO Kaptol izrađuje Zavod za prostorno uređenje Požeško-slavonske županije (u daljnjem tekstu: stručni izrađivač), temeljem:

OBVEZNI PRILOZI

- članka 27. stavka 2. Zakona o prostornom uređenju („Narodne novine“, br. 153/13, 65/17 i 114/18) – u daljnjem tekstu: Zakon),
- Odluke o izradi II. Izmjena i dopuna PPUO Kaptol („Službeni glasnik Općine Kaptol“, br. 2/18), donesene sukladno članku 86. i 113. Zakona na 06. sjednici Općinskog vijeća Općine Kaptol, Klasa: 350-02/18-01/03, Urbroj: 2177/05-02-18-1 od 03. travnja 2018. godine,
- Odluke Župana Požeško-slavonske županije Klasa:350-02/18-01/5, Urbroj:2177/1-01-18-2 od 07. lipnja 2018. godine, o povjeravanju izrade II. Izmjene i dopune PPUO Kaptol Zavodu za prostorno uređenje Požeško-slavonske županije („Požeško-slavonski službeni glasnik“, br. 4/18).

Nositelj izrade II. Izmjena i dopuna PPUO Kaptol je Jedinostveni upravni odjel Općine Kaptol (u daljnjem tekstu: Nositelj izrade).

II. Izmjene i dopune PPUO Kaptol odnose se na cjelokupno područje Općine Kaptol, a izrađuje se sukladno:

- Zakonu o prostornom uređenju („Narodne novine“, br.153/13, 65/17, 114/18 i 39/19) i
- Pravilniku o sadržaju, mjerilima kartografskih prikaza, obveznim prostornim pokazateljima i standardu elaborata prostornih planova („Narodne novine“, br. 106/98, 39/04, 45/04 – ispravak i 163/04).

Temeljem članka 90. Zakona, nositelj izrade je dostavio Odluku o izradi ovog Plana nadležnim javnopravnim tijelima s pozivom, da mu u roku od najviše trideset dana, dostave zahtjeve za izradu Plana, iz područja svog djelokruga, koji nisu sadržani u informacijskom sustavu. Svoje zahtjeve dostavili su sljedeća javnopravna tijela (scan-ovi svih zahtjeva su u prilogu ovog Plana (*vidi: Obvezni prilozi – Zahtjevi temeljem članka 90. Zakona o prostornom uređenju („Narodne novine“, br. 153/13, 65/17, 114/18 i 39/19):*

- MUP, Policijska uprava Požeško-slavonska, Služba zajedničkih i upravnih poslova, J. Runjanina, 34000 Požega, Broj: 511-22-04-5/2-226/18-18 DJ od 12. travnja 2018.g. – zaprimljeno 17. travnja 2018. g.
- DRŽAVNA UPRAVA ZA ZAŠTITU I SPAŠAVANJE, Područni ured za zaštitu i spašavanje Požega, Hrvatskih branitelja 82, 34000 Požega, Klasa:350-01/18-01/01, Urbroj:543-11-01-18-28, od 16. travnja 2018.g. - zaprimljeno 17. travnja 2018. g
- HAKOM, Hrvatska regulatorna agencija za mrežne djelatnosti, Roberta Frangeša Mihanovića 9, 10110 Zagreb, Klasa:350-05/18-01/136, Urbroj:376-10-18-2 od 11. travnja 2018. g. - zaprimljeno 19. travnja 2018. g
- OPĆINA VELIKA, Zvonimirova 1A, p.p. 27, 34330 Velika, Klasa:350-01/18-01/06, Urbroj:2177/08-02-18-2, od 17. travnja 2018.g. - zaprimljeno 23. travnja 2018. g.
- HRVATSKE VODE, Vodnogospodarska ispostava za mali sliv „Orljava – Londža“, Industrijska 13d, 34000 Požega, Klasa:350-02/11-01/0000597, Urbroj:374-3103-01-18-5 od 19. travnja 2018.g. - zaprimljeno 24. travnja 2018. g.
- MINISTARSTVO OBRANE, Uprave za materijalne resurse, Sektor za vojnu vojnu infrastrukturu, Služba za vojno graditeljstvo i energetska učinkovitost, Sarajevska 7, 10000 Zagreb, Klasa:350-02/18-01/71, Urbroj:512M3-020201-18-2 od 18. travnja 2018.g. - zaprimljeno 25. travnja 2018. g.
- MINISTARSTVO KULTURE, Uprava za zaštitu kulturne baštine, Konzervatorski odjel u Požegi, Trg Matka Peića 3, 34000 Požega, Klasa:612-08/18-10/0210, Urbroj:532-04-02-07/4-18-2 od 24. travnja 2018.g. - zaprimljeno 26. travnja 2018. g.

OBVEZNI PRILOZI

- HRVATSKA AGENCIJA ZA CIVILNO ZRAKOPLOVSTVO, Ulica grada Vukovara 284, 10000 Zagreb, Klasa:350-02/18-01/9, Urbroj:376-05-01-18-2 od 18. travnja 2018.g. - zaprimljeno 26. travnja 2018. g.
- MINISTARSTVO DRŽAVNE IMOVINE, Ulica Ivana Dežmana 10, 10000 Zagreb, Klasa:940-01/18-03/1988, Urbroj:536-03-02-03/03-18-02 od 23. travnja 2018.g. - zaprimljeno 26. travnja 2018. g.
- INA, INDUSTRIJA NAFTE d.d., Istraživanje i proizvodnja nafte i plina, Razrada polja, Lovinčićeva 4, 10000 Zagreb, pod oznakom Re:50308575/12-04-18/1258-167/BK od 16. travnja 2018.g. - zaprimljeno 26. travnja 2018. g.
- HAOP, Hrvatska agencija za okoliš i prirodu, Radnička cesta 80/7, 10000 Zagreb, Klasa: 612-07/18-22/44, Urbroj: 427-07-21-18-2 od 25. travnja 2018.g. - zaprimljeno 30. travnja 2018. g.
- MINISTARSTVO POLJOPRIVREDE, Ul. grada Vukovara 78, p.p. 1034, 10000 Zagreb, Klasa:350-02/18-01/223, Urbroj:525-07/0375-18-2, od 16. travnja 2018.g. - zaprimljeno 30. travnja 2018. g.
- MINISTARSTVO ZAŠTITE OKOLIŠA I ENERGETIKE, Uprava za zaštitu prirode, Radnička cesta 80, 10000 Zagreb, Klasa: 612-07/18-57/142, Urbroj: 517-07-2-2-18-2 od 23. travnja 2018.g. - zaprimljeno 30. travnja 2018. g.
- HRVATSKE CESTE d.o.o. za upravljanje, građenje i održavanje državnih cesta, Sektor za razvoj i strateško planiranje, Odjel za razvoj i planiranje, Vončinina 3, 10000 Zagreb, Klasa:350-02/18-1/101, Urbroj:345-211-516-2018-2/DB od 27. travnja 2018.g. - zaprimljeno 03. svibnja 2018. g.
- MINISTARSTVO ZAŠTITE OKOLIŠA I ENERGETIKE, Uprava za procjenu utjecaja na okoliš i održivo gospodarenje otpadom, Radnička cesta 80, 10000 Zagreb, Klasa: 351-03/18-04/594, Urbroj: 517-06-2-1-2-18-2 od 07. svibnja 2018.g. - zaprimljeno 15. svibnja 2018. g.
- KOMUNALAC POŽEGA d.o.o. za komunalne djelatnosti, Ulica Vukovarska 8, 34000 Požega, Broj: 3.- 514-3/18. JR, od 08. svibnja 2018.g. - zaprimljeno 09. svibnja 2018.g.
- MINISTARSTVO ZAŠTITE OKOLIŠA I ENERGETIKE, Uprava za energetiku, Radnička cesta 80, 10000 Zagreb, Klasa: 350-01/18-01/03, Urbroj: 517-13-1-1-2/1180-18-2 od 23. travnja 2018.g. - zaprimljeno 07. svibnja 2018. g.
- HRVATSKI TELEKOM d.d., Odjel upravljanja elektroničkim komunikacijskom infrastrukturom, Odsjek upravljanja ugovornim odnosima i registraciju, Harambašićeva 39, 10000 Zagreb, Oznaka: T43 1302436-44499656-18 od 11. svibnja 2018.g. - zaprimljeno 15. svibnja 2018. g.
- MINISTARSTVO POLJOPRIVREDE, Uprava šumarstva, lovstva i drvne industrije, Planinska 2A, 10000 Zagreb, Klasa:350-02/18-01/227, Urbroj:525-11/0900-18-2 od 17. travnja 2018.g. - zaprimljeno 17. svibnja 2018. g.
- ZAVOD ZA PROSTORNO UREĐENJE POŽEŠKO-SLAVONSKE ŽUPANIJE, Županijska 7, 34000 Požega, Klasa:350-01/18-01/10, Urbroj:2177/1-3-3-18-2 od 16. svibnja 2018.g. - zaprimljeno 18. svibnja 2018. g.
- MINISTARSTVO POLJOPRIVREDE, Uprava veterinarstva i sigurnost hrane, Ulica grada Vukovara 78. P.P. 1034, 10000 Zagreb, Klasa: 350-02/18-01/220, Urbroj: 525-10/0256-18-2 od 26. travnja 2018.g. - zaprimljeno 29. svibnja 2018. g.
- MINISTARSTVO ZDRAVSTVA, Ksaver 200a, 10000 Zagreb, Klasa:351-03/18-01/33, Urbroj:534-07-1-1-1/3-18-2 od 28. svibnja 2018.g. - zaprimljeno 18. lipnja 2018. g.
- Tekija d.o.o. za obavljanje vodnih usluga, Vodovodna 1, 34000 Požega, 1.0.-516-2/2019. E.G. od 30.10.2019. – zaprimljeno 05.11.2019.

OBVEZNI PRILOZI

Osim dostavljenih zahtjeva sukladno članku 90. Zakona, nositelj izrade zaprimio je i više pojedinačnih zahtjeva koji se odnose na korekciju granica u smislu povećanja ili smanjenja građevinskog područja naselja na području Općine Kaptol (scan-ovi svih zahtjeva te odgovori s obrazloženjima su u prilogu ovog Obrazloženja) i to:

1. Visia Aurea, Komarovci 5, 34334 Kaptol
2. Niskogradnja Marijanović d.o.o., Kaptol, Majstorska 13, 34334 Kaptol
3. Alojz Filipović, V. Nazora 12, 34300 Velika
4. Zdenko Šimetić, Komarovci 12, 34334 Kaptol
5. Mato Lončarević, Golo Brdo 12A, 34334 Kaptol
6. Zlatko Ciganović (Dragin), Alilovci 46, 34334 Kaptol
7. Drago Gril, Golo Brdo 56, 34334 Kaptol
8. Vlado Mautner, Majstorska 16, 34334 Kaptol
9. Zlatko Ciganović, Alilovci 60, 34334 Kaptol
10. Lucija Pavlović, Podgorje 8a, 34334 Kaptol
11. Slavko Ciganović, Alilovci 6, 34334 Kaptol
12. Martin Pavičić, Alilovci 62B, 34334 Kaptol
13. Đuro Vinković, Podgorje 6, 34334 Kaptol
14. Jozo Lukačević, Podgorje 38, 34334 Kaptol
15. Vinko Pavić 13, Bešinci 13, 34334 Kaptol
16. Katica Pavlović, Podgorje 8, 34334 Kaptol
17. Krunoslav Ciganović, Alilovci 123, 34334 Kaptol
18. Ivica Raif, Češljakovci 43, 34334 Kaptol
19. Vlado Švarc, Vinogradska 43, 34334 Kaptol
20. Dragan Filipović, Podgorje 22, 34334 Kaptol
21. Visia Aurea, Komarovci 5, 34334 Kaptol

Istovremeno, Općina Kaptol kao nositelj izrade ovog Plana, tijekom provedbe trenutno važećeg PPUO Kaptol kao i tijekom izrade Nacrta prijedloga II. Izmjena i dopuna PPUO Kaptol, je uočila potrebu za korekcijom granica građevinskog područja naselja na području Općine Kaptol (osim naselja Novi Bešinci) te je podnijela dva zahtjeva (scan-ovi svih zahtjeva te odgovori s obrazloženjima su u prilogu ovog Obrazloženja):

- OPĆINA KAPTOL, Općinski načelnik, Klasa: 350-02/18-01/03, Urbroj: 2177/05-02-19-31 od 04. srpnja 2019. godine
- OPĆINA KAPTOL, Općinski načelnik, Klasa: 350-02/18-01/03, Urbroj: 2177/05-02-19-53 od 21. studenog 2019. godine

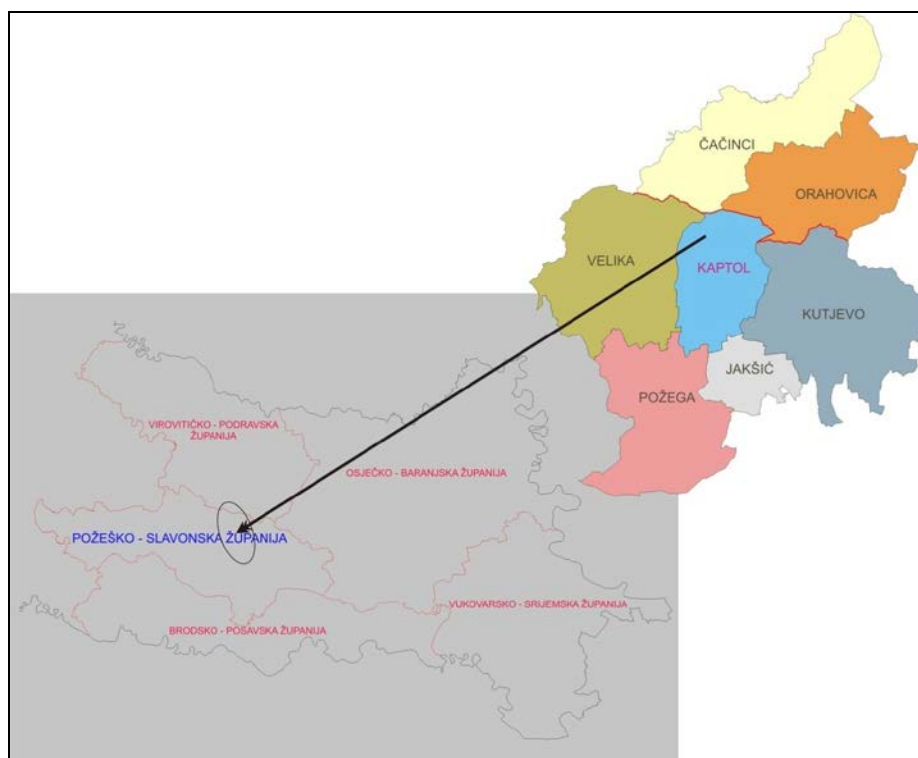
Po pribavljanju zahtjeva od nadležnih javnopравnih tijela, stručni tim Zavoda za prostorno uređenje Požeško-slavonske županije izradio je elaborat Nacrt prijedloga II. Izmjena i dopuna PPUO Kaptola.

OBVEZNI PRILOZI

1.2. Osnovni prostorni pokazatelji za područje Općine Kaptol

Općina Kaptol je jedinica lokalne samouprave u sastavu Požeško - slavonske županije, a nalazi se u njenom središnjem dijelu te graniči:

- na sjeveru s Virovitičko-podravskom županijom (općina Čačinci, grad Orahovica),
- na istoku s Gradom Kutjevom
- na jugu s gradom Požegom i općinom Jakšić
- na zapadu s općinom Velika



Slika 1.: Položaj Općine Kaptol unutar Požeško-slavonske županije i šire te u odnosu na granične jedinice lokalne samouprave

Općina Kaptol deveta je po veličini od deset jedinica lokalne samouprave Požeško-slavonske županije, površine od 85,898 km², što iznosi 4,73 % ukupne površine Županije (1815,23 km²). Prema posljednjem Popisu stanovništva iz 2011. godine na području općine Kaptol živi 3449 stanovnika, te prosječna gustoća naseljenosti iznosi 40,15 st/km².

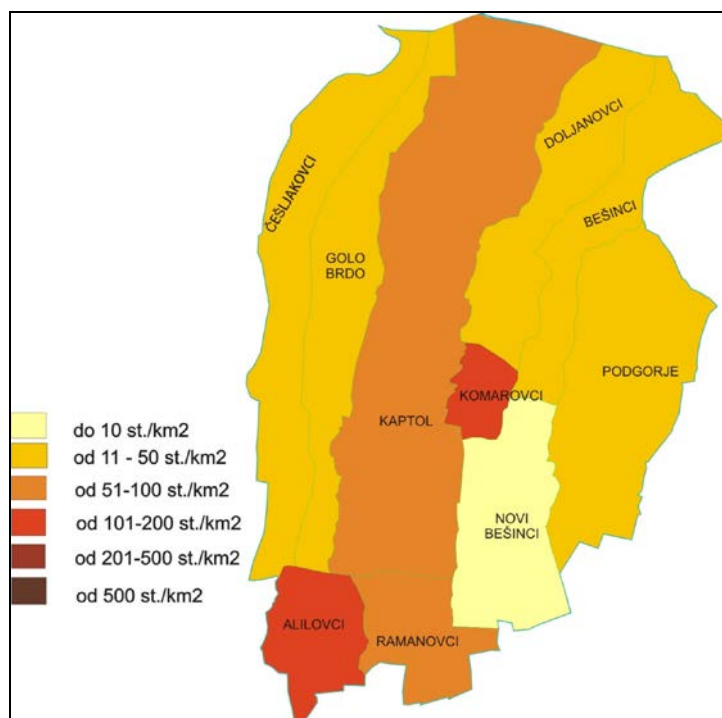
Sukladno Zakonu o područjima županija, gradova i općina u Republici Hrvatskoj („Narodne novine“, broj 86/06, 125/06-ispravak, 16/07-ispravak, 95/08-Odluka USRH, 46/10-ispravak, 145/10, 37/13, 44/13 i 45/13), Općina Kaptol u svom sastavu ima 10 naselja, i to: Alilovci, Bešinci, Češljakovci, Doljanovci, Golo Brdo, Kaptol, Komarovci, Novi Bešinci, Podgorje i Ramanovci.

Tablica 1.

Broj, ukupna površina i gustoća naselja			
JLS	Broj naselja (n)	Površina (km ²)	Gustoća naselja (n/1000km ²)
KAPTOL	10	85,898	116,43
ŽUPANIJA UKUPNO	277	1.815,23	152,60

OBVEZNI PRILOZI

Izvor: Središnji registar prostornih jedinica, Obrada: Zavod za prostorno uređenje



Slika 2.: Gustoća naseljenosti statističkih područja naselja Općine Kaptol, 2001.g.

Tablica 2.

GUSTOĆA NASELJENOSTI STATISTIČKIH PODRUČJA NASELJA OPĆINE KAPTOL, 2001. G.						
r.b.	Statističko područje naselja	Površina statističkog područja naselja km ²	Broj stanovnika po Popisu 2011.	Stambene jedinice	Kućanstva	Gustoća naseljenosti st/km ²
1.	Alilovci	4,038	412	146	124	102,03
2.	Bešinci	6,412	86	36	28	13,41
3.	Češljakovci	10,204	263	100	86	25,77
4.	Doljanovci	7,786	247	80	73	31,72
5.	Golo Brdo	8,506	324	109	89	38,09
6.	Kaptol	23,669	1395	476	398	58,94
7.	Komarovci	1,719	177	65	53	137,25
8.	Novi Bešinci	7,302	83	25	23	11,37
9.	Podgorje	12,040	250	93	82	20,76
10.	Ramanovci	4,222	212	80	63	50,21
UKUPNO		85,898	3449	1210	1019	40,15

Izvor: PPUO Kaptol, Zavod za prostorno uređenje P-SŽ

Tablica 3.

Sveukupni podaci za Požeško-slavonsku županiju					
Županija	Površina km ²	Broj stanovnika 2011.	Stambene jedinice	Kućanstva	Gustoća st/km ²
Požeško-slavonska županija	1815,23	78.031	35042	27029	42,98

Izvor: PPP-SŽ, Zavod za prostorno uređenje P-SŽ

OBVEZNI PRILOZI

1.3. Dokumentacija koja se odnosi na PPUO Kaptol

DOKUMENTI PROSTORNOG UREĐENJA ŠIREG PODRUČJA:

- **Prostorni plan Požeško - slavonske županije** ("Požeško - slavonski službeni glasnik", broj 05/02 i 05A/02)
- **Izmjene i dopune Prostornog plana Požeško - slavonske županije** ("Požeško - slavonski službeni glasnik", broj 04/11)
- **Ciljane Izmjene i dopune Prostornog plana Požeško - slavonske županije** („Požeško - slavonski službeni glasnik“, br.4/15)
- **III. Izmjene i dopune Prostornog plana Požeško - slavonske županije** („Požeško - slavonski službeni glasnik“, br.5/19)
-

DOKUMENTI PROSTORNOG UREĐENJA OPĆINE KAPTOL:

- **Prostorni plan uređenja općine Kaptol**, „Službeni glasnik Općine Kaptol“, br. 1/08; izrađivač: Zavod za prostorno uređenje Požeško-slavonske županije, Županijska 7, 34000 Požega
- **Izmjene i dopune Prostornog plana uređenja općine Kaptol**, „Službeni glasnik Općine Kaptol“, br. 04/12; izrađivač: Zavod za prostorno uređenje Požeško-slavonske županije, Županijska 7, 34000 Požega
- **Prostorni plan uređenja općine Kaptol** - usklađenje sa Zakonom o prostornom uređenju - („Narodne novine“, broj 153/13), „Službeni glasnik Općine Kaptol“, br. 02/15; izrađivač: Zavod za prostorno uređenje Požeško-slavonske županije, Županijska 7, 34000 Požega
- **Urbanistički plan uređenja gospodarske zone "Novi Bešinci"**, "Službeni glasnik Općine Kaptol", br. 04/11; izrađivač: Zavod za prostorno uređenje Požeško-slavonske županije, Županijska 7, 34000 Požega

OSTALI DOKUMENTI O PROSTORU

- **Studija razvitka vodoopskrbe na području Požeško - slavonske županije** (izrađivač: Hidroprojekt - ing d.o.o., Zagreb, lipanj 2008. godine)
- **Studija zaštite voda Požeško - slavonske županije** (izrađivač: Hidroprojekt - ing d.o.o., Zagreb, lipanj 2008. godine)
- **Osnove navodnjavanja na području Požeško - slavonske županije** (izrađivači: Hidroprojekt – ing d.o.o. Zagreb i Hidroing d.o.o. Osijek, studeni 2005. godine)
- **Karta s ucrtanim eksploatacijskim poljima, perspektivnim lokalitetima i izgrađenim bušotinama** (izrađivač: INA INDUSTRIJA NAFTE d.d., SD NAFTAPLIN, Sektor za istraživanje, Služba za geološka istraživanja, Zagreb, 20. travanj 2009. godine)

TOPOGRAFSKO - KATASTARSKE PODLOGE ZA PODRUČJE OPĆINE KAPTOL

- **Digitalna topografska karta** u mjerilu 1:25.000 (TK25)
- **Osnovna državna karta** u mjerilu 1:5.000 (HOK)
- **Digitalne ortofoto karte** u mjerilu 1:5.000 (DOF)
- **Katastarski planovi** u digitalnom obliku za sve katastarske Općine Kaptol

OBVEZNI PRILOZI

2. II. IZMJENE I DOPUNE PPUO KAPTOL

U skladu sa programskim polazištima definiranim Odlukom o izradi II. Izmjena i dopuna PPUO Općine Kaptol ("Službeni glasnik Općine Kaptol", broj 02/18) izvršena je analiza pojedinih elemenata PPUO Kaptol („Službeni glasnik Općine Kaptol“, br. 01/08, 04/12 i 2/15 – usklađenje sa Zakonom) te se mijenjaju, dopunjuju i utvrđuju novi, sljedeći dijelovi Plana:

I. TEKSTUALNI DIO:

- Odredbe za provedbu

II. GRAFIČKI DIO:

- Kartografski prikazi u mjerilu 1:25.000

1. KORIŠTENJE I NAMJENA PROSTORA

2.A. INFRASTRUKTURNI SUSTAVI I MREŽE

Cestovni i zračni promet

Pošta i elektroničke komunikacije

2.B. INFRASTRUKTURNI SUSTAVI I MREŽE

Elektroenergetika

Plinoopskrba

2.C. INFRASTRUKTURNI SUSTAVI I MREŽE

Vodnogospodarski sustavi

Uređenje vodotoka i voda

Melioracijska odvodnja

3.A. UVJETI KORIŠTENJA I ZAŠTITE PROSTORA

Područja posebnih uvjeta korištenja

Natura 2000/Ekološka mreža

3.B. UVJETI KORIŠTENJA I OGRANIČENJA U PROSTORU

Područja posebnih ograničenja u korištenju,

Uređenje zemljišta, zaštita posebnih vrijednosti i obilježja,

Područja i dijelovi primjene planskih mjera zaštite

- Kartografski prikazi u mjerilu 1:5.000

4. GRAĐEVINSKA PODRUČJA

4.A. Kaptol i Komarovci

4.B. Alilovci

4.C. Češljakovci i Golo Brdo

4.D. Doljanovci i Bešinci

4.E. Novi Bešinci

4.F. Podgorje

4.G. Ramanovci

4.H. Arheološki park Kaptol-Gradci, Rudnik grafita

OBVEZNI PRILOZI

II. Izmjene i dopune PPUO Kaptol se odnose na sljedeće:**a. Usklađenja PPUO Kaptol s odredbama Zakona o prostornom uređenju i drugim posebnim zakonima i propisima**

PPUO Kaptol ("Službeni glasnik Općine Kaptol", br. 01/08, 04/12 i 2/15 - usklađenje) izrađen je i donesen temeljem do sad važećih zakona koji definiraju područje prostornog uređenja. Stoga su ovim Izmjenama i dopunama Prostornog plana izvršena nužna usklađenja s odredbama Zakona o prostornom uređenju („Narodne novine“, br. 153/13, 65/17, 114/18 i 39/17) i drugim posebnim zakonima i propisima u svrhu osiguranja provedivosti Plana (popis propisa su u prilogu ovog Plana, *vidi: Obvezni prilozi – Popis sektorskih dokumenata i propisa poštivanih u izradi plana*).

2.2. Usklađenje PPUO Kaptol s Prostornim planom Požeško-slavonske županije

Prostorni plan Požeško-slavonske županije ("Požeško - slavonski službeni glasnik", br. 05/02 i 05A/02, 04/11, 4/15 i 5/19 – u daljnjem tekstu PPP-SŽ) je osnovni dokument uređenja prostora za Požeško- slavonsku županiju, kojim se utvrđuju osnove za obnovu i budući razvitak u prostoru, ciljevi prostornog uređenja i namjena prostora, te smjernice, mjere i uvjeti za korištenje, zaštitu i uređenje prostora.

Sukladno Zakonu, temeljem kojeg prostorni plan niže razine (užeg područja) mora biti usklađen s prostornim planom više razine (šireg područja), PPUO Kaptol je kroz ove Izmjene i dopune usklađen s PPP-SŽ, a koje se, između ostalog, odnose na:

- preispitivanje i ažuriranje postojećeg i planiranog stanja infrastrukturnih i prometnih sustava
- korekcije Odredbi za provedbu u svrhu neometanog razvoja iskorištavanja obnovljivih izvora energije sunca
- korekcije Odredbi za provedbu u svrhu redefiniranja minimalne zelene površine u radnim zonama za iznimne slučajeve
- korekciju Odredbi za provedbu u svrhu redefiniranja obveze kabliranja, odnosno zračnog vođenja elektroenergetskih vodova
- korekciju obuhvata poplavnih područja te gradnju građevina na poplavnim područjima na način da se zaštiti od poplava,
- redefiniranje elemenata i nivoa gospodarenja otpadom sukladno novonastalim okolnostima i zakonskim okvirima,
- preispitivanje i ugrađivanje elemenata Strateške studije o utjecaju na okoliš Prostornog plana Požeško-slavonske županije,
- usklađivanja i ažuriranja stanja ekološke mreže – NATURA 2000 te ažuriranje podataka o zaštiti prirode prema posebnim uvjetima od nadležnog tijela i zahtjevima iz Strateške studije
- korekcije i ažuriranje stanja zaštite kulturnih dobara i kulturne baštine na području Grada Kutjeva,
- korekcije obveze izrade urbanističkih planova uređenja
- planiranje akumulacije MA Bistra 2 na području Općine Kaptol ...

Navedena i sva ostala usklađenja PPUO Kaptol s Prostornim planom Požeško-slavonske županije regulirana su izmjenama i dopunama ovog Plana, kako tekstualnog (korekcijom odgovarajućih točki/članaka Odredbi za provedbu), tako i grafičkog dijela istog.

OBVEZNI PRILOZI

2.3. Redefiniranje obveze izrade prostornih planova

Sukladno potrebama prostornog uređenja Općine Kaptol, ovim Planom provedeno je redefiniranje obveze izrade prostornih planova te je utvrđeno sljedeće:

- II. Izmjenama i dopunama PPUO Kaptol i dalje ostaje obveza izrade UPU-a poljoprivredno – gospodarske zone "Ramanovci", čija je granica ucrtana u kartografskom prikazu 3.B. – "UVJETI KORIŠTENJA I ZAŠTITE PROSTORA" i pripadajućem grafičkom prikazu 4.G. GRAĐEVINSKA PODRUČJA u mjerilu 1:5000.

Osim obveze izrade navedenog UPU-a potrebno je izraditi i PPPPO Parka prirode Papuk koji se izrađuje za cijelo područje Parka prirode Papuk i koji samo jednim dijelom ulazi u obuhvat Općine Kaptol u granicama koje su ucrtane u kartografskom prikazu br. 3.B. – "UVJETI KORIŠTENJA I ZAŠTITE PROSTORA "

Na području obuhvata ovog Plana izrađen je i na snazi, osim Prostornog plana uređenja Općine Kaptol, UPU gospodarske zone "Novi Bešinci" ("Službeni glasnik Općine Kaptol", br. 04/11; izrađivač: Zavod za prostorno uređenje Požeško-slavonske županije), čija granica je ucrtana u kartografskom prikazu 3.B. – "UVJETI KORIŠTENJA I ZAŠTITE PROSTORA" i pripadajućem grafičkom prikazu 4.E. Građevinska područja, u mjerilu 1:5000.

Ovim Izmjenama i dopunama Plana, zbog nezainteresiranosti za izgradnju, smanjuje se građevinsko područja naselja Kaptol za neizgrađeni/neuređeni dio naselja čija je izgradnja uvjetovana izradom UPU-a dijela naselja Kaptol – „Kaptol 1“ te se istovremeno ukida i obveza izrade tog UPU-a.

Također, propisani su i uvjeti neposredne provedbe zahvata u prostoru s detaljnošću propisanom za urbanistički plan uređenja za izdvojena građevinska područja izvan naselja, i to:

- građevinsko područje javne i društvene namjene „Kompleks Veleučilišta u Požegi“
- zona posjetiteljske infrastrukture „Arheološki park Kaptol-Gradci“ i
- zona posjetiteljske infrastrukture „Rudnik grafita“.

Do donošenja navedenih UPU-a, izgradnja i rekonstrukcija u okviru njihovih obuhvata je dozvoljena u slučajevima i pod uvjetima određenim važećim zakonom o prostornom uređenju te sukladno Odredbama ovog Plana.

Područja za koja se utvrđuje obveza izrade prostornih planova označene su na kartografskom prikazu broj 3.B. „UVJETI KORIŠTENJA I OGRANIČENJA U PROSTORU – Područja posebnih ograničenja u korištenju, Uređenje zemljišta, zaštita posebnih vrijednosti i obilježja, Područja i dijelovi primjene planskih mjera zaštite“ – II. Izmjene i dopune PPUO Kaptol, u mjerilu 1:25.000 te na pripadajućim kartografskim prikazima građevinskih područja, u mjerilu 1 : 5000.

OBVEZNI PRILOZI

2.4. Organizacija prostora i osnovna namjena i korištenje površina**2.4.1. Preispitivanje površina građevinskih područja**

Od donošenja posljednjih izmjena PPUO Kaptol zaprimljeno je više pojedinačnih zahtjeva za promjenom Plana, uglavnom vezanih na korekcije građevinskog područja te korekcije izgrađenih i neizgrađenih dijelova građevinskog područja. Popis sudionika koji su dali svoje zahtjeve (scenovi svih zahtjeva su u prilogu ovog Obrazloženja) s obrazloženim odgovorima dan je u Tablici br.13.: *Zahtjevi sudionika za II. Izmjenu i dopunu PPUO Kaptola podnesenih prije javne rasprave s obrazloženim odgovorima*, koja se nalazi u prilogu ovog Obrazloženja.

Tijekom preispitivanja površina građevinskih područja, osim zbog navedenih osnovanih zahtjeva, do odstupanja površina građevinskih područja od površina iskazanih u važećem Planu, došlo je i zbog transformacije katastarskog plana izvorno izrađenog u numeričkim izmjerama u sustavu Gauss-Krugerove projekcije u novi službeni referentni koordinatni sustav HTRS96/TM, zatim zbog korekcija granica građevinskih područja naselja u smislu nastojanja da se novodetektirane postojeće građevine s pripadajućim katastarskim česticama (ili dijelovima k.č.) na rubnim dijelovima naselja obuhvate granicama građevinskih područja, korekcija nastalih određivanjem neuređenih dijelova građevinskih područja, smanjenje građevinskog područja zbog grešaka nastalih tijekom izrade starog PPUO Kaptol te njegovih izmjena i dopuna. Stoga, u nastavku ovog Plana dane su tablice u kojima su iskazane sveukupne promjene površina građevinskih područja u odnosu na stari PPUO Kaptol.

2.4.1.1. GRAĐEVINSKA PODRUČJA NASELJA

Analizom zaprimljenih zahtjeva utvrđene su promjene površina granica građevinskog područja svih naselja, a prikazane su u sljedećoj tablici (Tablica 4.):

Tablica 4.

Promjena površina građevinskih područja naselja prema osnovanim zahtjevima			
Naselja	Redni broj zahtjeva	Sudionik	Promjena GP naselja prema osnovanom zahtjevu u ha
Alilovci	7.	ZLATKO CIGANOVIĆ (DRAGIN) Alilovci 46 34334 Kaptol	0,22
	10.	ZLATKO CIGANOVIĆ Alilovci 60 34334 Kaptol	0,55
	12.	SLAVKO CIGANOVIĆ Alilovci 6 34334 Kaptol	0,16
	13.	MARTIN PAVIČIĆ Alilovci 62B 34334 Kaptol	0,09
	18.	KRUNOSLAV CIGANOVIĆ Alilovci 123 34334 Kaptol	0,04
	22.6.	OPĆINA KAPTOL Općinski načelnik Klasa: 350-02/18-01/03 Urbroj: 2177/05-02-19-53 od 21. studeni 2019. g.	2,21

OBVEZNI PRILOZI

	22.7.	OPĆINA KAPTOL Općinski načelnik Klasa: 350-02/18-01/03 Urbroj: 2177/05-02-19-53 od 21. studeni 2019. g.	0,22
	22.8.	OPĆINA KAPTOL Općinski načelnik Klasa: 350-02/18-01/03 Urbroj: 2177/05-02-19-53 od 21. studeni 2019. g.	- 0,06
UKUPNO:			3,43
Bešinci	16.	VINKO PAVIĆ 13 Bešinci 13 34334 Kaptol	0,42
	22.13.	OPĆINA KAPTOL Općinski načelnik Klasa: 350-02/18-01/03 Urbroj: 2177/05-02-19-53 od 21. studeni 2019. g.	0,14
UKUPNO:			0,56
Češljakovci	19.	IVICA RAIF Češljakovci 43 34334 Kaptol	0,29
	22.9.	OPĆINA KAPTOL Općinski načelnik Klasa: 350-02/18-01/03 Urbroj: 2177/05-02-19-53 od 21. studeni 2019. g.	0,13
	22.10.	OPĆINA KAPTOL Općinski načelnik Klasa: 350-02/18-01/03 Urbroj: 2177/05-02-19-53 od 21. studeni 2019. g.	0,11
UKUPNO:			0,53
Doljanovci	22.12.	OPĆINA KAPTOL Općinski načelnik Klasa: 350-02/18-01/03 Urbroj: 2177/05-02-19-53 od 21. studeni 2019. g.	0,03
UKUPNO:			0,03
Golo Brdo	6.	MATO LONČAREVIĆ Golo Brdo 12A 34334 Kaptol	0,17
	8.	DRAGO GRIL Golo Brdo 56 34334 Kaptol	0,08
	22.11.	OPĆINA KAPTOL Općinski načelnik Klasa: 350-02/18-01/03 Urbroj: 2177/05-02-19-53 od 21. studeni 2019. g.	0,06
UKUPNO:			0,31
Kaptol	1.1.	OPĆINA KAPTOL Općinski načelnik Klasa: 350-02/18-01/03 Urbroj: 2177/05-02-19-31 od 04. srpnja 2019. godine	0,43
	3.	VISIA AUREA Komarovci 54 34334 Kaptol	0,97

OBVEZNI PRILOZI

	9.	VLADO MAUTNER Majstorska 16 34334 Kaptol	0,04
	20.	VLADO ŠVARC Vinogradska 43 34334 Kaptol	0,12
	22.1.	OPĆINA KAPTOL Općinski načelnik Klasa: 350-02/18-01/03 Urbroj: 2177/05-02-19-53 od 21. studeni 2019. g.	1,09
	22.2.	OPĆINA KAPTOL Općinski načelnik Klasa: 350-02/18-01/03 Urbroj: 2177/05-02-19-53 od 21. studeni 2019. g.	- 0,13
	22.3.	OPĆINA KAPTOL Općinski načelnik Klasa: 350-02/18-01/03 Urbroj: 2177/05-02-19-53 od 21. studeni 2019. g.	0,07
	22.4.	OPĆINA KAPTOL Općinski načelnik Klasa: 350-02/18-01/03 Urbroj: 2177/05-02-19-53 od 21. studeni 2019. g.	- 6,34
UKUPNO:			-3,75
Komarovci	5.	ZDENKO ŠIMETIĆ Komarovci 12 34334 Kaptol	0,07
	22.5.	OPĆINA KAPTOL Općinski načelnik Klasa: 350-02/18-01/03 Urbroj: 2177/05-02-19-53 od 21. studeni 2019. g.	0,01
UKUPNO:			0,08
Novi Bešinci	1.2.	OPĆINA KAPTOL Općinski načelnik Klasa: 350-02/18-01/03 Urbroj: 2177/05-02-19-31 od 04. srpnja 2019. godine	0,73
	2.	NISKOGRADNJA MARIJANOVIĆ d.o.o., Kaptol, Majstorska 13 34334 Kaptol	2,62
	4.	ALOJZ FILIPOVIĆ V. Nazora 12 34300 Velika	0,37
UKUPNO:			3,72
Podgorje	11.	LUCIJA PAVLOVIĆ Podgorje 8a 34334 Kaptol	0,03
	14.	ĐURO VINKOVIĆ Podgorje 6 34334 Kaptol	0,10
	15.	JOZO LUKAČEVIĆ Podgorje 38 34334 Kaptol	0,14

OBVEZNI PRILOZI

	17.	KATICA PAVLOVIĆ Podgorje 8 34334 Kaptol	0,04
	21.	DRAGAN FILIPOVIĆ Podgorje 22 34334 Kaptol	0,25
	22.16.	OPĆINA KAPTOL Općinski načelnik Klasa: 350-02/18-01/03 Urbroj: 2177/05-02-19-53 od 21. studeni 2019. g.	0,99
UKUPNO:			1,55
Ramanovci	22.14.	OPĆINA KAPTOL Općinski načelnik Klasa: 350-02/18-01/03 Urbroj: 2177/05-02-19-53 od 21. studeni 2019. g.	-0,01
UKUPNO:			-0,01
SVEUKUPNO:			6,45

Izvor: Zahtjevi sudionika (scen-ovi zahtjeva su u prilogu ovog Obrazloženja), Zavod za prostorno uređenje P-SŽ

Iz podataka prikazanih u Tablici 4. je vidljivo da, nakon korekcije površina građevinskih područja naselja, temeljem osnovanih zahtjeva, II. Izmjenama i dopunama PPUO Kaptola utvrđeno je sveukupno povećanje površine građevinskih područja naselja za 6,45 ha. Povećanje površine građevinskih područja ostvareno je u naseljima: Alilovci, Bešinci, Češljakovci, Doljanovci, Golo Brdo, Komarovci, Novi Bešinci i Podgorje, a smanjenje u Kaptolu i Ramanovcima.

U tablici koja slijedi (Tablica 5.) prikazane su promjene površina građevinskih područja svih naselja i njihovih izdvojenih dijelova, koje su utvrđene tijekom analize istih, u odnosu na površine prema trenutno važećem PPUO Kaptol:

Tablica 5.

Podaci o promjenama površina građevinskih područja naselja i njihovih pripadajućih izdvojenih dijelova u odnosu na trenutno važeći PPUO Kaptol temeljem zahtjeva sudionika i analize Zavoda					
r.b.	naselja	površina GP naselja (ha)			
		prema trenutno važećem PPUO Kaptol	prema II. ID PPUO Kaptol	promjena GP	
				temeljem zahtjeva sudionika	temeljem analize Zavoda
1.	Alilovci	54,80	58,90	3,43	0,67
2.	Bešinci	12,61	13,20	0,56	0,03
3.	Češljakovci	29,01	29,54	0,53	0,00
4.	Doljanovci	21,30	21,42	0,03	0,09
5.	Golo Brdo	28,10	28,46	0,31	0,05
6.	Kaptol	146,74	142,78	-3,75	-0,21
7.	Komarovci	14,26	14,34	0,08	0,00
8.	Novi Bešinci	11,81	15,91	3,72	0,38
9.	Podgorje	27,33	28,97	1,55	0,09
10.	Ramanovci	21,10	21,06	-0,01	-0,03
UKUPNO		367,06	374,58	6,45	1,07

Izvor: Zahtjevi sudionika, PPUO Kaptol, Zavod za prostorno uređenje P-SŽ

OBVEZNI PRILOZI

Na području Općine Kaptol, uz postojeća građevinska područja naselja nalaze se i njihovi izdvojeni dijelovi građevinskih područja namjenjenih za razvoj i uređenje. To su izdvojeni dio građevinskog područja naselja – Kaptol i Novi Bešinci. Obzirom da izdvojeni dijelovi građevinskih područja naselja zajedno s površinama građevinskih područja naselja čine površine za razvoj naselja njihov zbroj čini ukupnu površinu naselja, kako je i dano kroz analizu istih.

Nastavno, u ove Izmjene i dopune Plana, unešene su korekcije izgrađenog i neizgrađenog dijela građevinskih područja, odnosno odredili su se uređeni i neuređeni dijelovi građevinskih područja svih naselja Općine Kaptol, a utvrđene promjene navedene su u sljedećoj tablici (Tablica 6.):

Tablica 6.

Podaci o izgrađenim i neizgrađenim / neuređenim dijelovima građevinskih područja naselja						
r.b.	Naselje	ukupno	izgrađeno		neizgrađeno	
			ukupno	%	ukupno	neuređeno
		ha	ha		ha	ha
1.	Alilovci	58,90	35,21	59,78	23,69	0
2.	Bešinci	13,20	8,05	60,98	5,15	0
3.	Češljakovci	29,54	22,96	77,73	6,58	0
4.	Doljanovci	21,42	16,35	76,33	5,07	0
5.	Golo Brdo	28,46	21,66	76,11	6,8	0
6.	Kaptol	142,78	102,51	71,80	40,27	0
7.	Komarovci	14,34	10,55	73,57	3,79	0
8.	Novi Bešinci	15,91	8,04	50,53	7,87	0
9.	Podgorje	28,97	20,94	72,28	8,03	0
10.	Ramanovci	21,06	18,08	85,85	2,98	0
	UKUPNO	374,58	264,35	70,57	110,23	0

Izvor: PPUG Kutjeva, Zavod za prostorno uređenje P-SŽ

Rekapitulacija:

- ukupna površina građevinskih područja naselja	374,58 ha
- izgrađeni dio građevinskih područja naselja	264,35 ha (70,57 %)
- ukupno neizgrađeni dio građevinskih područja naselja	110,23 ha (29,43 %)
- neuređeni dio građevinskog područja naselja	0 ha

Promjene nastale preispitivanjem građevinskih područja naselja te korekcije izgrađenog, neizgrađenog i neuređenog dijela građevinskih područja naselja Općine prikazani su na kartografskim prikazima broj 4. „GRAĐEVINSKA PODRUČJA“, 4.A. - 4.G., II. Izmjene i dopune PPUO Kaptol, u mjerilu 1:5.000.

Za gradnju građevina unutar navedenih područja primjenjuju se uvjeti propisani Odredbama ovog Plana.

OBVEZNI PRILOZI

2.4.1.2. IZDOJENA GRAĐEVINSKA PODRUČJA IZVAN NASELJA

- **Izdvojena građevinska područja izvan naselja gospodarske zone „Novi Bešinci“ (I)**

Izdvojeno građevinsko područje gospodarske zone „Novi Bešinci“, utvrđeno temeljnim PPUO Kaptol iz 2008. godine, smješteno je južno (veći dio) i sjeverno (manji dio) od prometnice Ž 4101 (Biškupci (Ž 4100)-Kaptol-Vetovo-Ž 4030), koja ju presijeca, na potezu prema izdvojenom dijelu građevinskog područja naselja Novi Bešinci.

Zona je predviđena da prihvati sve gospodarske sadržaje (poslovne i proizvodne te poljoprivredne građevine – proizvodnja, malo i srednje poduzetništvo, prerađivačke, zanatske i slične namjene, građevinarstvo, trgovina, usluge, servisi, skladišta, benzinske postaje, parkirališta, prometne, infrastrukturne, ugostiteljsko – turističke i komunalno - servisne građevine i pogone, građevine obnovljivih izvora energije i sl.) te sve druge građevine koje mogu služiti gospodarskoj namjeni i funkcioniranju glavnih gospodarskih djelatnosti, kao što su pomoćne te športsko-rekreacijske građevine za potrebe zaposlenih, kao i kombinacije različitih navedenih namjena u sklopu jedne građevine.

Tablica 7.

Podaci o izgrađenim i neizgrađenim / neuređenim dijelovima izdvojenog građevinskog područja gospodarske zone "Novi Bešinci"						
	zona	ukupno	izgrađeni dio		neizgrađeni dio	
			ukupno	%	ukupno	neuređeni dio
		ha	ha		ha	ha
1.	Gospodarska zona "Novi Bešinci"	12,97	0,90	6,94	12,07	-

Izvor: PPUO Kaptol, Zavod za prostorno uređenje P-SŽ

Za navedenu gospodarsku zonu „Novi Bešinci“, sukladno važećem Zakonu i PPUO Kaptol, izrađen je Urbanistički plan uređenja gospodarske zone „Novi Bešinci“ od strane Zavoda za prostorno uređenje Požeško-slavonske županije koji je Odlukom o donošenju istog donijelo Općinskog vijeća Općine Kaptol na sjednici održanoj 09. rujna 2011.godine („Službeni glasnik općine Kaptol“, br. 04/11) prema kojem se i planira realizacija same zone.

Granica izdvojenog građevinskog područja gospodarske zone "Novi Bešinci", kao i granica obuhvata UPU-a , provedbenog plana koji je izrađen i usvojen te se nalazi u primjeni, prikazana je na kartografskom prikazu 3B. – "UVJETI KORIŠTENJA I ZAŠTITE PROSTORA", u mjerilu 1: 25000 te 4. GRAĐEVINSKA PODRUČJA, 4E. Novi Bešinci, na katastarskim podlogama u mjerilu 1:5000., a za gradnju građevina unutar navedenog područja primjenjuju se uvjeti propisani Odredbama II. Izmjena i dopuna PPUO Kaptol.

- **Izdvojeno građevinsko područje izvan naselja poljoprivredno - gospodarske zone "Ramanovci" (PI)**

Na području obuhvata ovog Plana, istočno od naselja Ramanovci, unutar izdvojenog građevinskog područja izvan naselja, PPUO iz 2012. godine utvrđeno je izdvojeno građevinska područje poljoprivredno - gospodarske namjene "Ramanovci", ukupne površine 3,77 ha.

OBVEZNI PRILOZI

Unutar navedenog područja dozvoljena je gradnja svih građevina u funkciji obavljanja poljoprivredne djelatnosti i seoskog turizma prema Odredbama ovog Plana, osim pojedinačnih građevina u funkciji poljoprivredne djelatnosti.

Tablica 8.

Podaci o izgrađenim i neizgrađenim / neuređenim dijelovima izdvojenog građevinskog područja poljoprivredno-gospodarske zone "Ramanovci"						
	zona	ukupno	izgrađeni dio		neizgrađeni dio	
			ukupno	%	ukupno	neuređeni dio
		ha	ha		ha	ha
1.	Poljoprivredno -gospodarska zona "Ramanovci"	3,77	0,21	5,57	3,56	3,56

Izvor: PPUO Kaptol, Zavod za prostorno uređenje P-SŽ

Poljoprivredno - gospodarska zona „Ramanovci“ rješavat će se temeljem urbanističkog plana uređenja čija je izrada, sukladno važećem Zakonu, propisana ovim Planom.

Granica izdvojenog građevinskog područja poljoprivredno - gospodarske zone "Ramanovci" , kao i granica obuhvata UPU-a, prikazana je na kartografskom prikazu 3B. "UVJETI KORIŠTENJA I ZAŠTITE PROSTORA" te 4. GRAĐEVINSKA PODRUČJA, 4.G. Ramanovci, na katastarskim podlogama u mjerilu 1:5000., a za gradnju građevina unutar navedenog područja primjenjuju se uvjeti propisani Odredbama II. Izmjena i dopuna PPUO Kaptol.

- **Izdvojeno građevinsko područje izvan naselja javne i društvene namjene "Kompleks Veleučilišta Požega" (D)**

Sukladno Odluci izradi II. Izmjena i dopuna PPUO Kaptol, Ovim Planom je utvrđeno Izdvojeno građevinsko područje javne i društvene namjene "Kompleks Veleučilišta Požega". Ovo područje se nalazi u blizini naselja Podgorje, površine od cca 0,97 ha i ima funkciju stručnog usavršavanja studenata.

Građevinsko područje javne i društvene namjene „Kompleks Veleučilišta u Požegi“ rješavat će se neposrednom provedbom temeljem uvjeta za provedbe zahvata u prostoru s detaljnošću propisanom za urbanistički plan uređenja, sukladno odredbama ovog Plana, a granica građevinskog područja prikazana je na na kartografskim prikazima br. 1. KORIŠTENJE I NAMJENA PROSTORA, u mjerilu 1:25.000 i br. 4. GRAĐEVINSKA PODRUČJA, 4.F. Arheološki park Kaptol-Gradci, Rudnik grafita, u mjerilu 1:5.000.

- **Izdvojeno građevinsko područje izvan naselja zone posjetiteljske infrastrukture PP Papuk "Arheološki park Kaptol-Gradci" i "Rudnik grafita" (ZPI)**

Sukladno Odluci izradi II. Izmjena i dopuna PPUO Kaptol, Planom su utvrđena i izdvojena građevinska područje izvan naselja zone posjetiteljske infrastrukture PP Papuk "Arheološki park Kaptol-Gradci" i zone posjetiteljske infrastrukture PP Papuk "Rudnik grafita".

Zone posjetiteljske infrastrukture:

- "Arheološki park Kaptol-Gradci", površine cca 63,48 ha i
 - "Rudnik grafita", površine od cca 1,16 ha,
- se nalaze sjeverno od naselja Kaptol i akumulacije Bistra 1.

OBVEZNI PRILOZI

Građevinska područja zone posjetiteljske infrastrukture „Arheološki park Kaptol-Gradci“ i „Rudnik grafita“ rješavat će se neposrednom provedbom temeljem uvjeta za provedbe zahvata u prostoru s detaljnošću propisanom za urbanistički plan uređenja, a sukladno Odredbama ovog Plana, a granice građevinskih područja navedenih posjetiteljskih zona prikazana su na kartografskim prikazima *br. 1. KORIŠTENJE I NAMJENA PROSTORA*, u mjerilu 1:25.000 i *br. 4. GRAĐEVINSKA PODRUČJA, 4.F. Arheološki park Kaptol-Gradci, Rudnik grafita*, u mjerilu 1:5.000.

- **Izdvojena građevinska područja groblja (+)**

Na području Općine Kaptol smješteno je sedam mjesnih groblja od kojih je važećim Planom utvrđeno da se četiri groblja nalazi unutar granica građevinskog područja naselja, a tri unutar izdvojenih građevinskih područja izvan naselja. Ovim Izmjenama i dopunama PPUO Kaptol se mjesno groblje uz naselje Alilovci, zbog njegove neposredne blizine, obuhvatilo granicom građevinskog područja pripadajućeg naselja te se time površina istog povećala za površinu groblja. Istovremeno, sukladno zahtjevu Općine Kaptol (Klasa:350-02/18-01/03, Urbroj: 2177/05-02-19-53 od 21. studenog 2019. godina – zahtjev u prilogu ovog Obrazloženja) površina izdvojenog građevinskog područja za izgradnju groblje uz naselje Ramanovci se povećala za 686 m². Prema navedenom na području Općine Kaptol utvrđena su dva groblja unutar izdvojenih građevinskih područja, i to uz naselja Bešinci i Ramanovci, ukupne površine ukupno 0,79 ha, kako je prikazano u sljedećoj tablici (Tablica 9.):

Tablica 9.

Granice izdvojenih građevinskih područja groblja				
R. B	Naselja	Površina (ha)	Izgrađeni dio	
			ha	%
2.	Bešinci	0,38	0,38	100
3.	Ramanovci	0,41	0,41	100
Ukupno:		0,79	0,79	100

Granice izdvojenih građevinskih područja groblja izvan naselja utvrđuju se granicom katastarske čestice, a detaljno su određena na kartografskim prikazima građevinskih područja pripadajućih naselja, u mjerilu 1 : 5000, a za gradnju građevina unutar navedenih područja primjenjuju se uvjeti propisani Odredbama ii. Izmjena i dopuna PPUO-a Kaptol.

- **Izdvojena građevinska područja športsko - rekreacijske namjene (igrališta)**

Na području Općine Kaptol, kod naselja Ramanovci, temeljnim PPUO Kaptol iz 2008. godine, utvrđena je sportsko – rekreacijska površina (igralište) kao izdvojeno građevinsko područje izvan naselja, površine 1,27 ha. Ovim izmjenama i dopunama PPUO Kaptol ukida se navedeno građevinsko područje obzirom da se, sukladno članku 44. stavku 1. podstavku 8. Zakona o prostornom uređenju („Narodne novine“, br. 153/13, 65/17, 114/18 i 39/19), izvan građevinskog područja može planirati izgradnja: “8. golf igrališta i drugih sportsko-rekreacijskih igrališta na otvorenom s pratećim zgradama”.

OBVEZNI PRILOZI

2.4.2. Preispitivanje površina izvan granica građevinskih područja**2.4.2.1. PODRUČJA ISTRAŽNIH PROSTORA I EKSPLOATACIJSKIH POLJA**

Sukladno PPP-SŽ područja istražnih prostora i eksploatacijskih polja na području Općine Kaptol su preispitana i ažurirana (naziv, vrsta mineralne sirovine, površina, oznaka) te usklađena s PPP-SŽ, a navedena su u sljedećoj tablici (Tablica 11.):

Tablica 11.

Eksploatacijska polja mineralnih sirovina Općine Kaptol				
JLS	Naziv	Vrsta mineralnih sirovina	Površina u važećem Prostornom planu PSŽ/PPUO Kaptol (cca) ha	Nova površina (ha)
Kaptol	Mladi Gaj	tehničko-građevni kamen	5	-
	Vetovo	tehničko-građevni kamen	1,23	1,23

Izvor: PPP-SŽ, PPUO KAPTOL, Zavod za prostorno uređenje P-SŽ

III. Izmjenama i dopunama PPP-SŽ („Požeško-slavonski službeni glasnik“, br. 5/19) redefinirale i korigirale su se granice eksploatacijskih polja mineralnih sirovina na području Požeško-slavonske županije te je utvrđeno da se eksploatacijsko polje Mladi Gaj unutar područja Općine Kaptol briše iz PPP-SŽ odnosno PPUO Kaptol.

Na područje općine Kaptol, ulazi, i to manjim dijelom (1,23 ha) samo eksploatacijsko polje "Vetovo" koje se najvećim svojim dijelom nalazi u sastavu susjedne jedinice lokalne samouprave - grada Kutjevo.

Na području Općine Kaptol nije dozvoljeno otvaranje novih istražnih prostora jer zone koje su PPSŽ-om predviđene za istraživanje mineralnih sirovina te koje definiraju potencijalnost mineralnih sirovina na području Županije ne zahvaćaju područje Općine Kaptol.

Iznimno od navedenog, utvrđuje se područje istražnog prostora mineralnih sirovina (I) za istraživanje nafte i plina čija se granica određuje prema odluci Vlade RH, a obuhvaća cijelo područje Općine Kaptol.

Na cijelom području općine Kaptol moguće je izvoditi istražne radove i aktivnosti u svrhu utvrđivanja mogućnosti eksploatacije ugljikovodika ili geotermalnih voda u energetske svrhe.

Istražni prostori ili dijelovi istražnih prostora mogu se bez izmjene ovog Plana, a samo sukladno utvrđivanju u prostornom planu više razine (PPPSŽ-u), prenamijeniti u eksploatacijska polja ukoliko istražni prostor ispunjava odgovarajuće propisane zahtjeve, pod uvjetom da je u skladu s posebnim propisima, kao i propisima o istraživanju i eksploatacije ugljikovodika te osnovnim smjericama iz ovog Plana.

U postojećim eksploatacijskim poljima dozvoljeno je i istraživanje te eksploatacija ugljikovodika.

Izvršene korekcije su prikazane na kartografskom prikazu broj 1. „KORIŠTENJE I NAMJENA PROSTORA“ – II. Izmjene i dopune PPUO Kaptol u mjerilu 1:25.000, a uvjeti i način gradnje građevina u funkciji istraživanja i eksploatacije mineralnih sirovina regulirane su kroz Odredbe ovih izmjena i dopuna Plana.

OBVEZNI PRILOZI

2.4.2.2. ZONE U FUNKCIJI ROBINZONSKOG TURIZMA

Temeljem članka 4. stavka 1. alineje 5. Odluke o izradi II. Izmjena i dopuna PPUO Kaptol („Službeni glasnik Općine Kaptol“, br. 2/18), a sukladno Zakonu o prostornom uređenju, ovim Izmjenama i dopunama PPUO Kaptol utvrđene su zone izvan granica građevinskog područja unutar kojih je moguća izgradnja građevina namijenjenih robinzonskom turizmu u kojem se pruža usluga smještaja u prostorijama ili na prostorima pod neuobičajenim okolnostima i uvjetima.

Unutar obuhvata Općine Kaptol, za gradnju građevina namijenjenih robinzonskom turizmu određene su dvije zone unutar kojih se može graditi takva vrsta građevina:

- Zona Mladi Gaj koja se nalazi sjeverno od naselja Češljakovci, površine cca 34,9 ha,
- Zona Staro naselje Podgorje koja se nalazi sjeveroistočno od naselja Podgorje, površine cca 3,3 ha

Na području Općine Kaptol mogu se oformiti i druge zone namijenjene robinzonskom turizmu, pod uvjetom da se iste smještaju na prikladnom krajobraznom području koje obuhvaća područje livada i šumaraka te prijelaznog područja u kojima se navedeni krajobraz isprepleće i prelazi jedan u drugi, kao i šumskih predjela tepodručja koja se nalaze uz vodene površine i sl.

U zonama namijenjenim robinzonskom turizmu, izvan granica građevinskog područja, moguće je graditi građevine do 20 m² za koje nije potrebna građevinska dozvola te koje se grade temeljem posebnog propisa, odnosno pravilnika koji rješava pitanje gradnje jednostavnih građevina, a ukupni kapacitet robinzonskog smještaja za pojedino područje iznosi 30 gostiju.

Za navedene zone se ne određuje granica građevinskog područja veće se iste određuju poligonalnim ograničenjem u prostoru prikazanim na kartografskom prikazu br. 1. „KORIŠTENJE I NAMJENA PROSTORA“ u mjerilu 1 : 25000. Uvjeti gradnje građevina unutar zona u kojima je moguća izgradnja građevina namijenjenih robinzonskom turizmu propisani su Odredbama II. Izmjena i dopuna PPUO Kaptol.

2.4.2.3. OSTALE GRAĐEVINE IZVAN GRANICA GRAĐEVINSKOG PODRUČJA

Izvan granica građevinskih područja, osim građevina u funkciji istraživanja i eksploatacije mineralnih sirovina i građevina u funkciji robinzonskog turizma, mogu se graditi sljedeće građevine:

- gospodarske i stambene građevine te obiteljska gospodarstva u funkciji obavljanja poljoprivrednih djelatnosti i seoskog turizma,
- sportsko-rekreacijske igrališta i prateće građevine te ostale građevine u funkciji posjećivanja (planinarski i izletnički domovi, planinarske, izletničke, ribarske kuće i skloništa za izletnike, promatračnice, vidikovci, dječja igrališta, odmorišta i sl.),
- građevine u funkciji gospodarenja i korištenja šuma te lovstva
- manje vjerske građevine (raspela, poklonci, kapelice) i spomenici i spomen-obilježja
- građevine infrastrukture (prometne, vodno gospodarske, elektroničke komunikacijske infrastrukture i povezane opreme, energetske, komunalne i dr.)
- reciklažnih dvorišta za građevinski otpad s pripadajućim postrojenjima, asfaltnih baza, betonara i drugih građevina u funkciji obrade mineralnih sirovina, unutar određenih eksploatacijskih polja
- građevine za iskorištavanje obnovljivih izvora energije.

Uvjeti i način gradnje građevina koje je moguće graditi izvan granica građevinskog područja propisane su Odredbama II. Izmjena i dopuna PPUO Kaptol.

OBVEZNI PRILOZI

2.4.3. Iskaz prostornih pokazatelja za namjenu površina (naselja i izgrađene strukture van naselja; poljoprivredne, šumske, vodne te površine posebne namjene i ostale površine)

Prema navedenim podacima iskorrigirana je i tablica koja daje iskaz prostornih pokazatelja za namjenu površina na području Općine Kaptol, kako slijedi (Tablica 10.):

Tablica 10.

R. B.	OPĆINA KAPTOL	oznaka	ukupno ha	% od površine Općine
1.0.	ISKAZ PROSTORNIH POKAZATELJA ZA NAMJENU POVRŠINA			
1.1.	GRAĐEVINSKA PODRUČJA NASELJA ukupno		374,58	4,37
	- izgrađeni dio GP			
	- neizgrađeni dio GP			
1.2.	IZGRAĐENE STRUKTURE VAN GRAĐEVINSKIH PODRUČJA NASELJA ukupno		83,14	0,97
	- izgrađeni dio GP			
	- neizgrađeni dio GP			
	• Izdvojena građevinska područja izvan naselja ukupno		83,14	
	- izgrađeni dio GP			
	- neizgrađeni dio GP			
	Građevinsko područje poljoprivredno - gospodarske zone "Ramanovci" ukupno	PI	3,77	
	- izgrađeni dio GP		0,21	
	- neizgrađeni dio GP		3,56	
	Građevinsko područje gospodarske zone "Novi Bešinci" ukupno	I	12,97	
	- izgrađeni dio GP		0,90	
	- neizgrađeni dio GP		12,07	
	Građevinsko područje javne i društvene namjene "Kompleks Veleučilišta Požega" ukupno	D	0,97	
	- izgrađeni dio GP		-	
	- neizgrađeni dio GP		-	
	Građevinsko područje izvan naselja zone posjetiteljske infrastrukture PP Papuk "Arheološki park Kaptol-Gradci" ukupno	ZPI	63,48	
	- izgrađeni dio GP		-	
	- neizgrađeni dio GP		-	
	Građevinsko područje izvan naselja zone posjetiteljske infrastrukture PP Papuk "Rudnik grafita" ukupno	ZPI	1,16	
	- izgrađeni dio GP		-	
- neizgrađeni dio GP		-		
Izdvojeno građevinsko područje groblja (Bešinci, Ramanovci) ukupno	+	0,79		
- izgrađeni dio GP		0,79		
- neizgrađeni dio GP		-		

OBVEZNI PRILOZI

	• Izgrađene strukture izvan građevinskog područja ukupno			
	Površine za istraživanje i eksploataciju mineralnih sirovina ukupno	E3	1,23*	
	Površine za robinzonski smještaj ukupno		38,2*	
1.3.	Poljoprivredne površine ukupno	P	3.858,04	45,02
	- osobito vrijedno obradivo tlo	P1	2247,34	
	- vrijedno obradivo tlo	P2	-	
	- ostalo obradivo tlo	P3	1610,7	
1.4.	Šumske površine ukupno	Š	3.920,36	45,75
	- gospodarske	Š1	3848,47	
	- zaštitne	Š2	71,89	
	- posebne namjene	Š3	-	
1.5.	Ostale poljoprivredne i šumske površine ukupno	PŠ	237,66	2,77
1.6.	Vodne površine ukupno	V	95,89	1,12
	- vodotoci		49,75	
	- akumulacije			
	- retencije		46,14	
	- ribnjaci			
1.7.	Ostale površine ukupno		66,54*	
	- posebna namjena	N	-	
	- površine infrastrukturnih sustava	IS	66,54*	
Općina Kaptol ukupno			8.569,67	100,00

Izvor podataka: Zavod za prostorno uređenje Požege

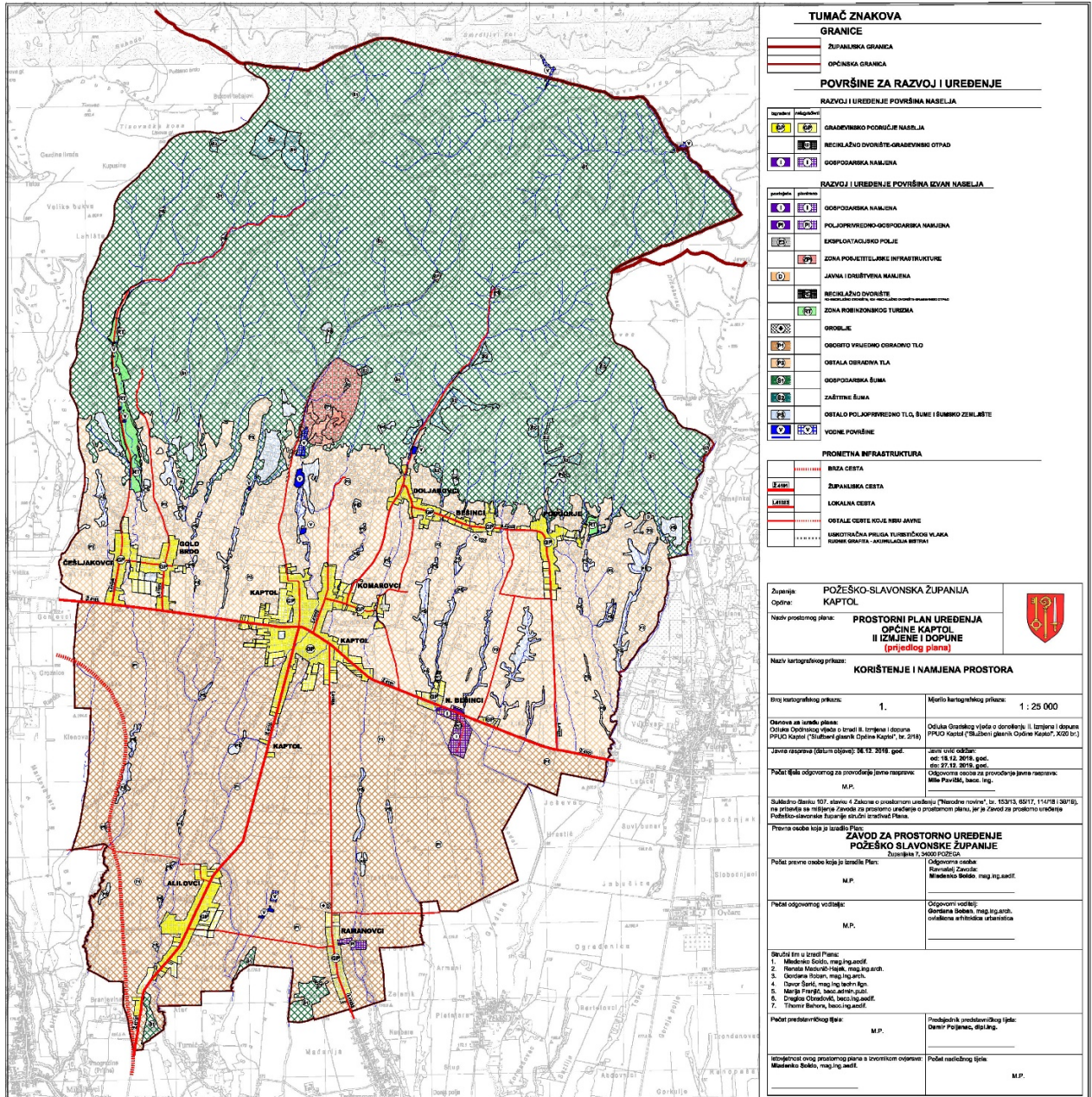
Napomena: Površine navedene u tablici br. 3. utvrđene su mjerenjem na kartografskom prikazu br. 1. "Korištenje i namjena površina" u Mj. 1:25.000, br. 4.A.-4.H. "Građevinska područja", u mj. 1:5.000
U površine infrastrukturnih sustava uključeni su samo koridori postojećih županijskih i lokalnih ceste te planirane dionice brze ceste koja dijelom prelazi preko područja Općine Kaptol.
* površine koje nisu ušle u konačni izračun ukupne površine Općine Kaptol

Ukupna površina Općine strukturirana po namjeni i prikazana na kartografskom prikazu br. 1. "Korištenje i namjena prostora", načinjena je u skladu s "Pravilnikom o sadržaju, mjerilima kartografskih prikaza, obveznim prostornim pokazateljima i standardu elaborata prostornih planova" (NN, br. 106/98.).

Kvantificirani pokazatelji za kategorije osnovne namjene sa spomenutog kartografskog prikaza ne mogu se uspoređivati s podacima Katastra.

S obzirom da je građevinsko područje višenamjensko, unutar njega neizgrađeni dio su poljoprivredne površine (vrtovi, voćnjaci i sl.) do trenutka dok se ne izgrade, odnosno prenamijene.

OBVEZNI PRILOZI



Slika 3. : Kartografski prikaz 1. "KORIŠTENJE I NAMJENA PROSTORA", II. Izmjene i dopune PPUO Kaptol u mjerilu 1:25.000

OBVEZNI PRILOZI

2.5. Prometni i drugi infrastrukturni sustavi

Infrastrukturni sustavi na području Općine Kaptol su preispitani i ažurirani te usklađeni s Prostornim planom Požeško-slavonske županije kao i dostavljenim zahtjevima prema članku 90. Zakona (*scanovi zahtjeva su u prilogu ovog Plana – vidi: Obvezni prilozi - Zahtjevi temeljem članka 90. Zakona o prostornom uređenju („Narodne novine“, br. 153/13, 65/17, 114/18 i 39/19).*

Sve potrebne korekcije regulirane su Izmjenama i dopunama ovog Plana, kako tekstualnog dijela (korekcijom odgovarajućih članaka Odredbi za provedbu), tako i grafičkog dijela istog (kartografski prikazi u mjerilu 1:25.0000 i 1:5.000).

2.5.1. Prometna infrastruktura

- **Cestovni promet**

Sukladno dostavljenim podacima Hrvatskih cesta d.o.o.¹, temeljem Odluke o razvrstavanju javnih cesta („Narodne novine“, br. 103/17 i 17/18) i u skladu s Prostornim planom Požeško-slavonske županije, preispitano je postojeće i planirano stanje cestovnog prometa na području Općine Kaptol. Slijedom navedenog, utvrđeno je da se postojeće stanje cestovnog prometa na području Općine Kaptol nije mijenjalo u odnosu na dosadašnju prostorno plansku dokumentaciju istog te da područjem Općine Kaptol ne prolazi niti jedna državna cesta.

Na području obuhvata ovog Plana planira se izgradnja cestovnog pravca od važnosti za Državu: prometni pravac (dio trase) Požega – Velika (kao priključni pravac brze ceste Našice – Požega – Nova Gradiška te izgradnja čvorišta u razini, na križanju planiranog prometnog pravca Požega – Velika sa županijskom cestom Ž4115.

Postojeći prometni pravci županijskog značaja su:

- Ž4101 Bišupci (Ž4100) – Kaptol – Vetovo – Ž4030
- Ž4115 Kaptol – (Ž4101) – Alilovci – Ž4253

Na postojećim i planiranim državnim i županijskim cestama, uz rekonstrukciju, održavanje i uređenje, moguće su i određene promjene u funkcionalnom smislu (promjena kategorije) i prostornom smislu (promjena trase).

Trase i površine navedenih prometnih infrastrukturnih građevina prikazane su u kartografskim prikazima broj 1. „KORIŠTENJE I NAMJENA PROSTORA“ i 2.A. INFRASTRUKTURNI SUSTAVI I MREŽE, Cestovni i zračni promet, Pošta i elektroničke komunikacije, u mjerilo 1:25.000, te u kartografskim prikazima 4. GRAĐEVINSKA PODRUČJA, 4.A. - 4.G., a osnovni uvjeti utvrđivanja koridora i površina definirani su u Odredbama za provedbu ovog Plana.

- **Željeznički promet**

¹ prema podacima: HRVATSKE CESTE d.o.o. za upravljanje, građenje i održavanje državnih cesta, Sektor za razvoj i strateško planiranje, Odjel za razvoj i planiranje, Vončinina 3, Zagreb, (dopis: Klasa:350-02/18-1/101, Urbroj:345-211-516-2018-2/DB od 27. travnja 2018.g.)

OBVEZNI PRILOZI

U skladu s Prostornim planom Požeško-slavonske županije, preispitano je postojeće i planirano stanje željezničkog prometa na području Općine Kaptol te je utvrđeno da unutar administrativnih granica Općine Kaptol nije bilo promjena u odnosu na važeći PPUO Kaptol odnosno ne postoji javna željeznica, a željeznička mreža s prugom za javni promet nije planirana ni u budućnosti.

Ovim Planom omogućava se izgradnja uskotračne pruge turističkog vlaka na relaciji akumulacija Bistra 1 - Zona posjetiteljske infrastrukture „Rudnik grafita“.

Trasa navedene uskotračne pruge turističkog vlaka prikazana je u kartografskom prikazu broj 4. *GRAĐEVINSKIH PODRUČJA, 4.H. Arheološki park Kaptol-Gradci, Rudnik grafita*, u mjerilo 1:5.000, a osnovni uvjeti utvrđivanja koridora i površina definirani su u Odredbama za provedbu ovog Plana.

- **Zračni promet**

Na području Općine Kaptol nije predviđen niti jedan aerodrom.

- **Pošta i elektroničke komunikacije**

Sukladno Zakonu o elektroničkim komunikacijama („Narodne novine“, br. 73/08, 90/11,133/12, 80/13 i 71/14) i u skladu s Prostornim planom Požeško-slavonske županije, a shodno dostavljenim podacima HAKOM-a² i i Hrvatskog Telekom d.d.³, preispitano je postojeće i planirano stanje elektroničke komunikacijske infrastrukture te je utvrđeno sljedeće:

Na području Općine Kaptol od važnosti -

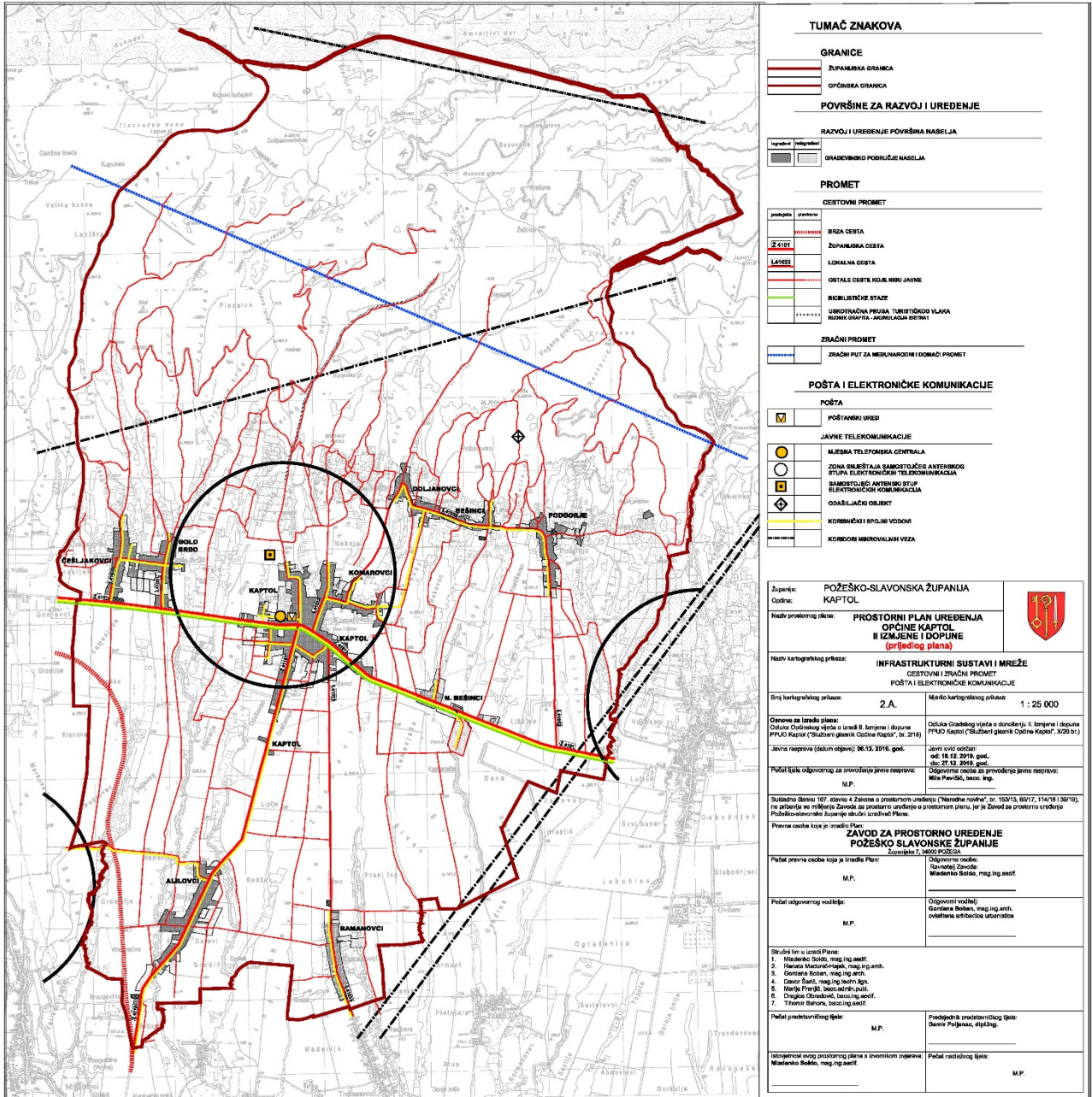
- za državu su:
 - Elektronička komunikacijska infrastruktura i povezana oprema,
 - Elektronički komunikacijski vodovi,
 - postojeće i planirane građevine elektroničke komunikacijske infrastrukture i povezane opreme /osnovne postaje pokretnih komunikacija i njihovih antenskih sustava na antenskim prihvataima na izgrađenim građevinama i samostojećim antenskim stupovima (postojeći 46 metarski stup)
 - RTV elektroničke komunikacije
 - postojeći samostojeći 35 metarski antenski stup radijskog odašiljača.
- za županiju su:
 - postojeća građevina poštanskog prometa – poštanski ured (PU Kaptol)
 - postojeća područna centrala - UPS Kaptol
 - postojeći županijski SDH prsten
 - mjesna elektronička komunikacijska mreža sa stupovima (GSM),

² prema podacima: HAKOM, Hrvatska regulatorna agencija za mrežne djelatnosti, Roberta Frangeša Mihanovića 9, 10110 Zagreb, (dopis: Klasa:350-05/18-01/136, Urbroj:376-10-18-2 od 11. travnja 2018. g.)

³ prema podacima: HRVATSKI TELEKOM d.d., Odjel upravljanja elektroničkim komunikacijskom infrastrukturom, Odsjek upravljanja ugovornim odnosima i registraciju, Harambašićeva 39, 10000 Zagreb (dopis: Oznaka: T43 1302436-44499656-18 od 11. svibnja 2018.g.)

OBVEZNI PRILOZI

Trase i površine navedenih prometnih infrastrukturnih građevina prikazane su u kartografskim prikazima broj " i 2.A. **INFRASTRUKTURNI SUSTAVI I MREŽE, Cestovni i zračni promet, Pošta i elektroničke komunikacije**, u mjerilo 1:25.000, a osnovni uvjeti utvrđivanja koridora i površina definirani su u Odredbama za provedbu ovog Plana.



Slika 4. : Kartografski prikaz 2.A. „**INFRASTRUKTURNI SUSTAVI I MREŽE - Cestovni i zračni promet, Pošta i elektroničke komunikacije**“, II. Izmjene i dopune PPUO Kaptol u mjerilu 1:25.000.

OBVEZNI PRILOZI

2.5.2. Energetski sustav**• Elektroenergetski sustav**

Sukladno posebnim zakonima i propisima kojima se regulira elektroenergetika (uvjeti izgradnje građevina, mjere zaštite i dr.) i u skladu s Prostornim planom Požeško-slavonske županije, preispitano je i ažurirano postojeće i planirano stanje elektroenergetskog sustava te je utvrđeno sljedeće:

Na području Općine Kaptol elektroenergetske građevine su:

a) državnog značaja –

- postojeća građevina za prijenos električne energije – DV 400 kV Ernestinovo – Žerjavinec
- planirana građevina za prijenos električne energije – DV 2x400 kV Razbojište - Međurić
- elektrane (postrojenja) iz obnovljivih izvora energije (vjetar, sunce, biomasa, geotermalna energija, kogeneracija, i dr.) snage veće od 20 MW

b) županijskog značaja –

- elektrane (postrojenja) iz obnovljivih izvora energije (vjetar, sunce, biomasa, geotermalna energija, kogeneracija, i dr.) snage manje od 20 MW.

Trase i površine navedenih elektroenergetskih građevina prikazane su u kartografskom prikazu broj *2.B INFRASTRUKTURNI SUSTAVI I MREŽE – Elektroenergetika, Plinoopskrba*, u mjerilo 1:25.000, a osnovni uvjeti utvrđivanja koridora i površina definirani su u Odredbama za provedbu ovog Plana.

• Plinoopskrbni sustav

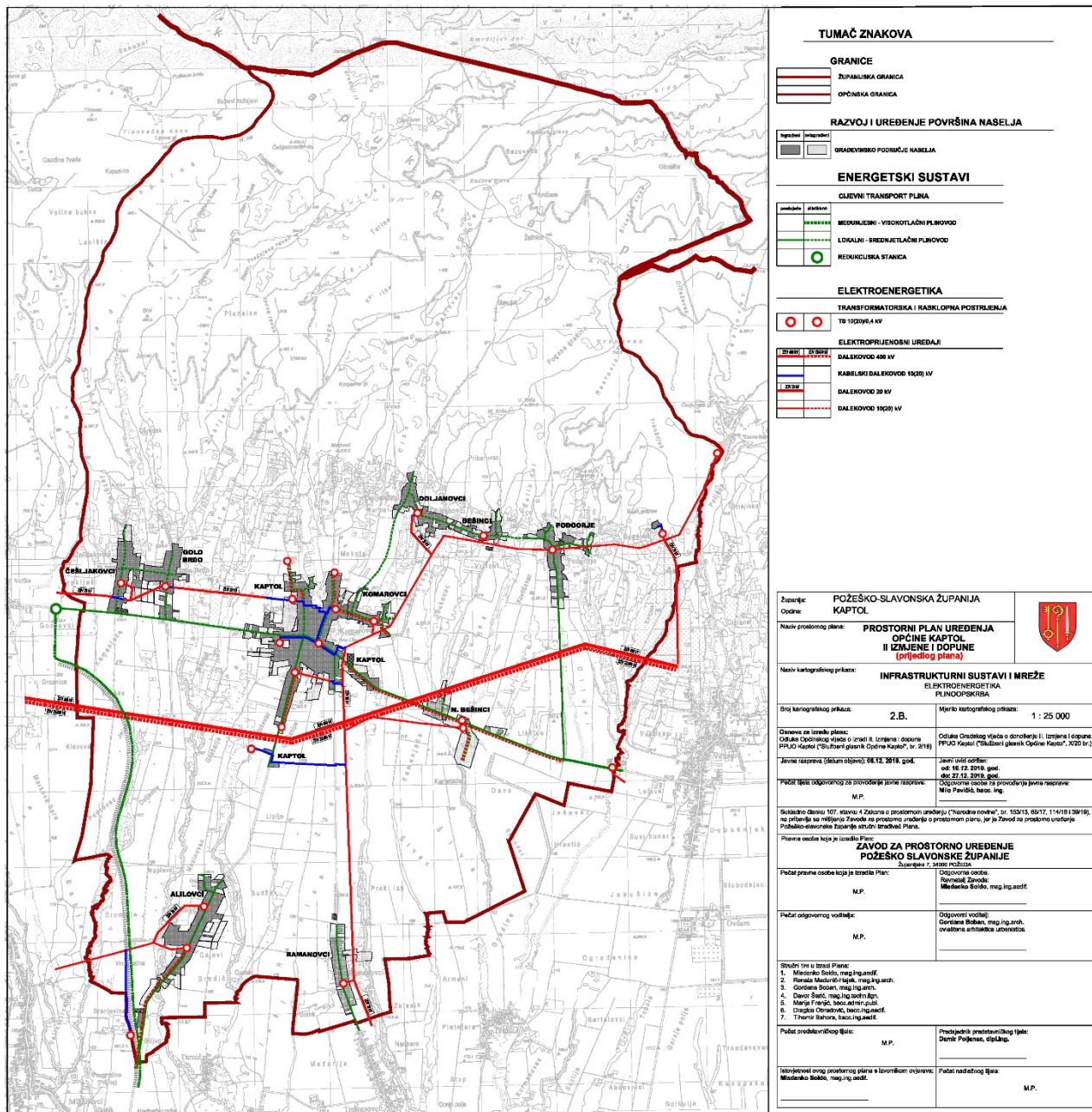
Sukladno posebnim zakonima i propisima kojima se regulira plinoopskrba (uvjeti izgradnje građevina, mjere zaštite i dr.) i u skladu s Prostornim planom Požeško-slavonske županije, ovim Izmjenama i dopunama Plana, preispitano je i ažurirano postojeće i planirano stanje plinoopskrbe na području Općine Kaptol te je utvrđeno sljedeće:

Na području Općine Kaptol plinoopskrbne građevine od značaja za Požeško-slavonsku županiju su:

- planirani visokotlačni plinovod (MRS Požega-DRS Velika/Češljakovci)
- gradski i mjesni plinovodi koji spajaju dvije ili više gradova/općina
 - postojeći mjesni (lokalni) plinovodi za naselja Alilovci i Ramanovci
 - planirani mjesni (lokalni) plinovodi za naselja Češljakovci, Golo Brdo, Kaptol, Komarovci, Doljanovci, Bešinci, Novi Bešinci i Podgorje

Trase i površine navedenih plinoopskrbnih građevina prikazane su u kartografskim prikazima broj *2.B. „INFRASTRUKTURNI SUSTAVI I MREŽE“, Elektroenergetika, Plinoopskrba* u mjerilo 1:25.000, a osnovni uvjeti utvrđivanja koridora i površina definirani su u Odredbama za provedbu ovog Plana.

OBVEZNI PRILOZI



TUMAČ ZNAKOVA	
GRANICE	
	ŽUPANIJSKA GRANICA
	OPĆINSKA GRANICA
RAZVOJ I UREĐENJE POVRŠINA NASELJA	
	GRAĐEVINSKO PODRUČJE NASELJA
ENERGETSKI SISTAVI	
OJEVNI TRANSPORT PLINA	
	MEĐUNAJEVI - VISOKOTLAČNI PLINOVOD
	LOKALNI - SREDNJETAČNI PLINOVOD
	REKULZIVNA STANICA
ELEKTROENERGETIKA	
TRANSFORMATORSKA I RASKLOPNA POSTROJENJA	
	TS 10/20kV-4 kV
ELEKTROPRIJENOSNI UREĐAJI	
	DALEKOVOD 400 kV
	KABELSKI DALEKOVOD 150/20 kV
	DALEKOVOD 20 kV
	DALEKOVOD 10/20 kV

Županije:	POŽEŠKO-SLAVONSKA ŽUPANIJA	
Općine:	KAPTOL	
Naslov prostornog plana:	PROSTORNI PLAN UREĐENJA OPĆINE KAPTOL II IZMJENE I DOPUNE (prijedlog plana)	
Naslov kartografskog prikaza:	INFRASTRUKTURNI SISTAVI I MREŽE ELEKTROENERGETIKA PLINOOPSKRBA	
Broj kartografskog prikaza:	2.B.	Mjerilo kartografskog prikaza: 1 : 25 000
Osobna za izradu plana:	Osobna Općinskog vijeća o čemu i. Izjema osobna PPUO Kaptol ("Službeni glasnik Općine Kaptol", br. 2/18)	Osobna Općinskog vijeća o čemu i. Izjema i dopune PPUO Kaptol ("Službeni glasnik Općine Kaptol", br. 2/18)
Javne rasprave (datum objave):	06.12. 2018. god.	Javni uvid godišnj. od: 16. 12. 2018. god. do: 27. 02. 2019. god.
PdZeljig tjelje odgovornog za provođenje javne rasprave:	M.P.	Odgovorna osoba za provođenje javne rasprave: Miro Pavliš, tjele. mg.
Sukladno članku 107. stavka 4. Zakona o prostornom uređenju ("Narodni novine", br. 153/13, 03/17, 11/18 i 13/18), na odobrenje sa imenovanjem Zavoda za prostorno uređenje o prostornom planu, jer je Zavod za prostorno uređenje Požeško-slavonske županije ustanova izraditelja Plana.		
Plavna osoba koja je izradila Plan:	ZAVOD ZA PROSTORNO UREĐENJE POŽEŠKO-SLAVONSKE ŽUPANIJE	
PdZeljig pravna osoba koja je izradila Plan:	Društvo za razvoj i razvoj vjesta.	Odgovorna osoba: Ravnatelj Zavoda: Miroslav Bakić, mg. mg. asstif.
PdZeljig odgovornog voditelja:	M.P.	Odgovorni voditelj: Gordana Boban, mg. mg. asstif, ovlaštena osoba za ovlaštenje.
Štampir i tv u izradu Plana:	1. Miroslav Bakić, mg. mg. asstif. 2. Renata Mladinić-Hajek, mg. mg. asstif. 3. Gordana Boban, mg. mg. asstif. 4. Davor Šušić, mg. mg. asstif. Bg. 5. Marija Frangić, tjele. asstif. pdZeljig. 6. Dragica Oršanić, tjele. asstif. mg. 7. Tihomir Babić, tjele. asstif. mg.	
PdZeljig predstavljačnog tjelje:	M.P.	PdZeljig predstavljačnog tjelje: Davor Pavliš, mg. mg. asstif.
Imenovanjem ovog prostornog plana o izvršenom odobrenju:	Miroslav Bakić, mg. mg. asstif.	PdZeljig nadležnog tjelje: M.P.

Slika 5.: Kartografski prikaz: 2.B. „INFRASTRUKTURNI SISTAVI I MREŽE- Elektroenergetika, Plinoopskrba“, II. Izmjene i dopune PPUO Kaptol u mjerilu 1:25.000.

OBVEZNI PRILOZI

2.5.3. Vodnogospodarski sustav

Temeljem dostavljenih podataka od Hrvatskih voda⁴, sukladno posebnim zakonima i propisima kojima se regulira vodnogospodarski sustav i u skladu s Prostornim planom Požeško-slavonske županije, preispitano je i ažurirano postojeće i planirano stanje vodnogospodarskog sustava te je utvrđeno sljedeće:

Na području Općine Kaptol vodne građevine s pripadajućim objektima, uređajima i instalacijama su:

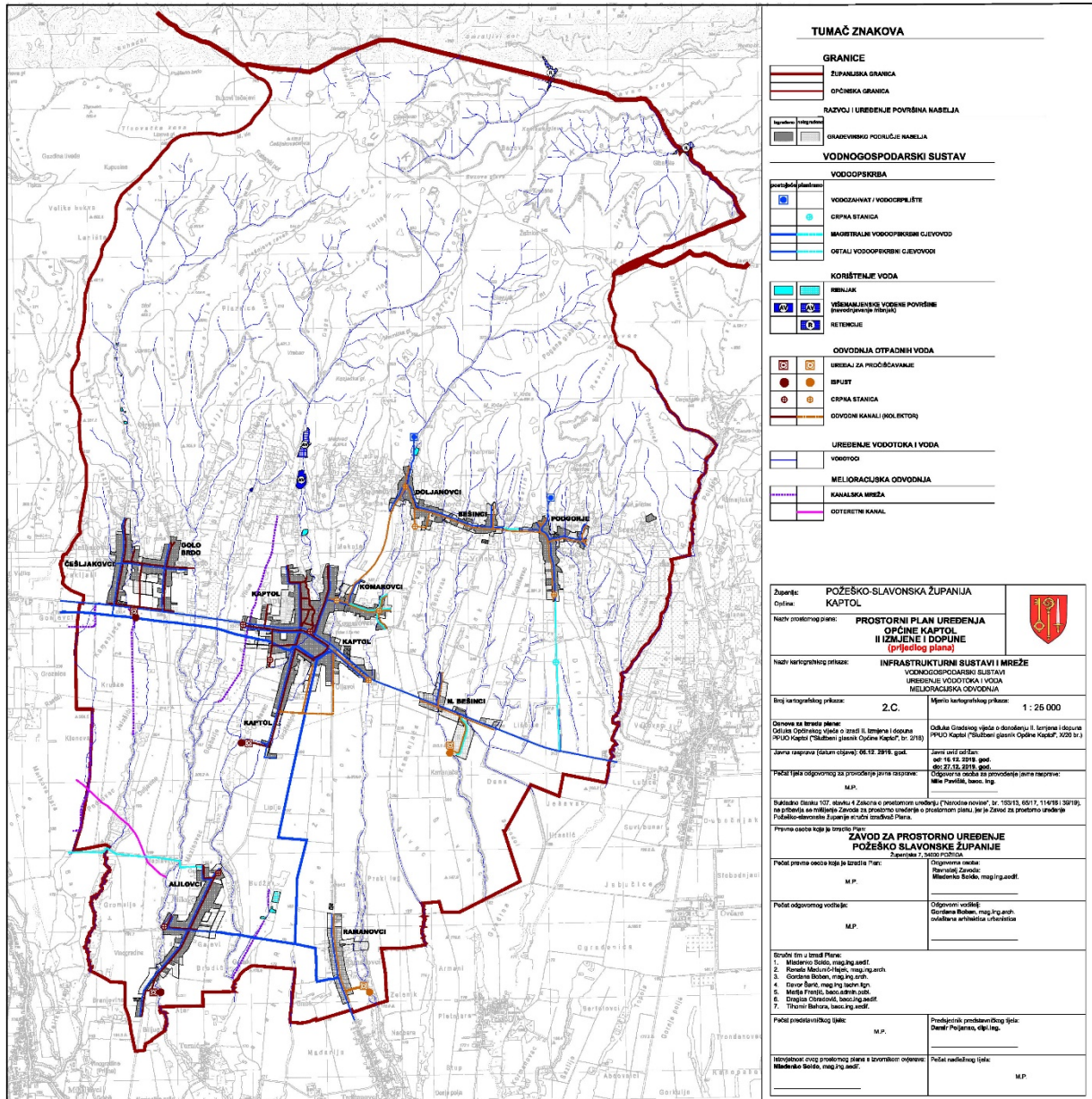
- a) državnog značaja –
 - regulacijske i zaštitne vodne građevine na vodama I. reda
 - brane s akumulacijom ili retencijskim prostorom s pripadajućim građevinama koje zadovoljavaju kriterije velikih brana
 - svi postojeći i planirani objekti višenamjenskih akumulacija/retencija te posebno akumulacija/retencija za obranu od poplava
 - vodne građevine za melioracijsku odvodnju, navodnjavanje te mješovite melioracijske građevine
 - vodne građevine za javnu vodoopskrbu - za potrebe javnog vodoopskrbnog sustava Požeštine - kapaciteta zahvata 500 l/s i više

- b) županijskog značaja –
 - lateralni kanal Stražemanka-Veličanka-Kaptolka,
 - građevine za obranu od poplava na unutarnjim vodotocima prema državnom planu obrane od poplava
 - građevine za zaštitu županijskih cesta
 - sve postojeće i planirane akumulacije, mikroakumulacije i retencije
 - postojeći magistralni vodoopskrbni cjevovod Velika – Kaptol - Kutjevo
 - sve građevine vodoopskrbnog sustava Požeštine kao osnova za razvoj mjesne vodoopskrbne mreže
 - vodocrpilišta manjih vodoopskrbnih sustava (vlastiti mjesni vodovod naselja Doljanovci, Bešinci i Podgorje)

Trase i površine navedenih vodnogospodarskih građevina prikazane su na kartografskom prikazu broj 2.C. „*INFRASTRUKTURNI SUSTAVI I MREŽE – Vodnogospodarski sustavi, Uređenje vodotoka i voda, Melioracijska odvodnja*“, u mjerilo 1:25.000, a korekcije i izmjene regulirane Odredbama za provedbu ovog Plana.

⁴prema podacima: HRVATSKE VODE, Vodnogospodarska ispostava za mali sliv „Orlava – Londža“, Industrijska 13d, 34000 Požega (dopis: Klasa:350-02/11-01/0000597, Urbroj:374-3103-01-18-5 od 19. travnja 2018.g.)

OBVEZNI PRILOZI

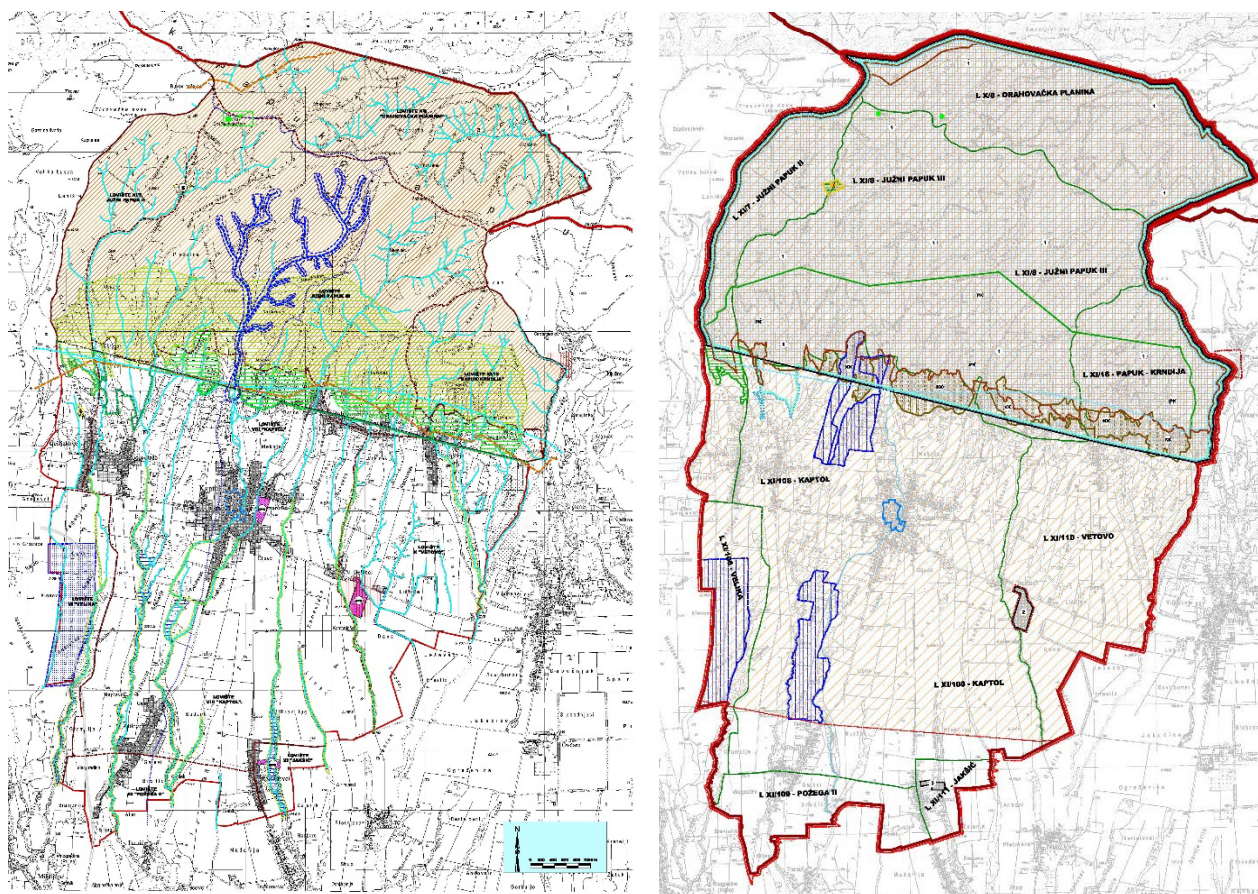


Slika 6: Kartografski prikaz: 2.C. „INFRASTRUKTURNI SUSTAVI I MREŽE- Vodnogospodarski sustavi, Uređenje vodotoka i voda, Melioracijska odvodnja“ – II. Izmjene i dopune PPUO Kaptol, u mjerilo 1:25.000

OBVEZNI PRILOZI

- Korekcija obuhvata poplavnih područja na području Općine Kaptol**

U skladu s PPP-SŽ, a temeljem podataka Hrvatskih voda, Vodnogospodarske ispostave za mali sliv „Orljava – Londža“, poplavna područja na malom slivu Orljava-Londža, mijenjaju se zbog korekcije mjerodavnih protoka. Dosadašnje mjerodavne protoke iz Vodoprivredne osnove sliva rijeke Orljave (VRO Zagreb, OOUR Projekt Zagreb, 1990), korigirane su Studijom - Hidrološka analiza sliva Orljave s novelacijom rješenja zaštite od poplava (Vodoprivredno-projektni biro d.d., Zagreb, 2012.g.).



važeće

planirano

Slika 7.: Kartografski prikaz broj 3.B. „UVJETI KORIŠTENJA I OGRANIČENJA U PROSTORU – Područja posebnih ograničenja u korištenju, Uređenje zemljišta, zaštita posebnih vrijednosti i obilježja, Područja i dijelovi primjene planskih mjera zaštite – II. ID PPUO Kaptol u mjerilu 1:25.000.

Izvršene korekcije prikazane su na kartografskom prikazu broj 3.B. „UVJETI KORIŠTENJA I OGRANIČENJA U PROSTORU - Područja posebnih ograničenja u korištenju, Uređenje zemljišta, zaštita posebnih vrijednosti i obilježja, Područja i dijelovi primjene planskih mjera zaštite – II. Izmjene i dopune PPUO Kaptol u mjerilu 1:25.000.

OBVEZNI PRILOZI

2.6. Uvjeti korištenja, uređenja i zaštite prostora**2.6.1. Usklađivanje i ažuriranje stanja zaštite kulturnih dobara na području Općine Kaptol**

Sukladno dostavljenim podacima⁵ za izradu II. Izmjena i dopuna PPUO Kaptol, Ministarstva kulture, Uprave za zaštitu kulturne baštine, Konzervatorskog odjela u Požegi, izvršeno je usklađivanje i ažuriranje koje se odnose na kulturna dobra na području Općine Kaptol.

U nastavku je dana ažurirana pregledna tablica (Tablica 12.) i sustav mjera zaštite kulturnih dobara na području Općine Kaptol, a sve izvršene korekcije prikazane su na kartografskom prikazu broj 3.A. "UVJETI KORIŠTENJA I ZAŠTITE PROSTORA - Područja posebnih uvjeta korištenja, Natura 2000/Ekološka mreža", II. Izmjene i dopune PPUO Kaptol u mjerilu 1:25.000, a regulirane izmjenama i dopunama Odredbi za provedbu PPUO Kaptol.

Tablica 12.

KULTURNA DOBRA NA PODRUČJU OPĆINE KAPTOL						
br.	Naselje	Naziv kulturnog dobra	Adresa/ k.o., k.č.br.	Vrsta kulturnog dobra	Klasifikacija prema Registru	Status
1.	ALILOVCI	Arheološko nalazište „Krivalje“	k.o. Alilovci, k.č.br. 642/1, 642/2, 643/1, 643/2, 643/3, 643/4, 644, 645	Nepokretno, pojedinačno	Kopneno arheološko nalazište	P - 4287
2.	ALILOVCI	Arheološko nalazište „Lipje“	k.o. Alilovci, k.č.br.75	Nepokretno, pojedinačno	Kopneno arheološko nalazište	Z - u pripremi
3.	ALILOVCI	Križ na raskrižju u središtu sela		Nepokretno, pojedinačno	Nepokretno kulturno dobro	E
4.	ALILOVCI	Zvonara		Nepokretno, pojedinačno	Nepokretno kulturno dobro	E
5.	BEŠINCI	Križ na raskrižju		Nepokretno, pojedinačno	Nepokretno kulturno dobro	E
6.	ČEŠLJAKOVCI	Kapela Imena Isusova		Nepokretno, pojedinačno	Nepokretno kulturno dobro	E
7.	ČEŠLJAKOVCI	Poklonac sjeverno izvan sela		Nepokretno, pojedinačno	Nepokretno kulturno dobro	E
8.	DOLJANOVC	„Pogana gradina“, srednjovjekovno naselje		Nepokretno, pojedinačno	Kopneno arheološko nalazište	E
9.	DOLJANOVC	„Voljevac“, srednjovjekovno nalazište		Nepokretno, pojedinačno	Kopneno arheološko nalazište	E
10.	DOLJANOVC	Prapovijesno nalazište		Nepokretno, pojedinačno	Kopneno arheološko nalazište	E
11.	GOLO BRDO	„Topinica“, prapovijesno nalazište		Nepokretno, pojedinačno	Kopneno arheološko nalazište	E
12.	GOLO BRDO	Metalni križ na ulazu u selo		Nepokretno-pojedinačno	Nepokretno kulturno dobro	E
13.	GOLO BRDO	Niz javnih bunara		Nepokretno-pojedinačno	Nepokretno kulturno dobro	E
14.	KAPTOL	Ambar kraj župnog dvora		Nepokretno-pojedinačno	Nepokretno kulturno dobro	E
15.	KAPTOL	Arheološka zona Gradci, naselje i groblje iz željeznog doba	k.o. Kaptol k.č.br. 95, 2316, 2323	Nepokretno-kulturno-povijesna cjelina	Kopnena arheološka zona	Z-4420
16.	KAPTOL	Arheološko nalazište Kaptol-Čemernice, groblje iz starijeg željeznog doba	k.o. Kaptol k.č.br. 84/2, 776, 777, 778, 779, 775/3, 775/1, 793, 792,	Nepokretno, pojedinačno	Kopneno arheološko nalazište	Z-2778

⁵ prema podacima: **Ministarstvo kulture**, Uprava za zaštitu kulturne baštine, Konzervatorski odjel u Požegi, Trg Matka Peića 3, 34000 Požega, (dopis: Klasa:612-08/18-10/0210, Urbroj:532-04-02-07/4-18-2 od 24. travnja 2018.g.)

OBVEZNI PRILOZI

			791,812, 811, 810, 809, 808, 807, 806, 805, 804, 803, 802, 762, 761, 760, 759, 87, 86			
17.	KAPTOL	Crkva sv.Petra i Pavla	k.o. Kaptol k.č.br 1180	Nepokretno, pojedinačno	Nepokretno kulturno dobro	Z-394
18.	KAPTOL	Križ u središtu Kaptola		Nepokretno, pojedinačno	Nepokretno kulturno dobro	E
19.	KAPTOL	Prapovijesno naselje	arheološko	Nepokretno, pojedinačno	Kopneno arheološko nalazište	E
20.	KAPTOL	Spomenik u središtu sela		Nepokretno, pojedinačno	Nepokretno kulturno dobro	E
21.	KAPTOL	Stara kapela na groblju		Nepokretno, pojedinačno	Nepokretno kulturno dobro	E
22.	KAPTOL	Stari grad Kaptol	k.o. Kaptol k.č.br. 1167, 1166,1168	Nepokretno, pojedinačno	Nepokretno kulturno dobro	Z-395
23.	KAPTOL	Župni dvor		Nepokretno, pojedinačno	Nepokretno kulturno dobro	E
24.	KAPTOL	Župni dvor u Kaptolu	k.o. Kaptol k.č.br 1531/1	Nepokretno, pojedinačno	Nepokretno kulturno dobro	Z-3697
25.	PODGORJE	Arheološka zona Bangradac	k.o. Podgorje, k.č.br. 1780, 1781, 1782, 1783; k.o. Vetovo k.č.br.1972, 1928, 1929/1	Nepokretno- kulturno- povijesna cjelina	Kopnena arheološka zona	P-5624
26.	PODGORJE	Kapela sv. Katarine		Nepokretno, pojedinačno	Nepokretno kulturno dobro	E
27.	RAMANOVCI	Kapela i križ u selu		Nepokretno, pojedinačno	Nepokretno kulturno dobro	E

Izvor: Ministarstvo kulture, Uprava za zaštitu kulturne baštine, Konzervatorski odjel u Požezi, 2018.

Sustav mjera zaštite kulturnih dobara na području Općine Kaptol

„Sukladno čl. 2. Zakona o zaštiti i očuvanju kulturnih dobara („Narodne novine“, broj 69/99, 151/03, 157/03, 87/09, 88/10, 61/11, 25/12, 136/12, 157/13, 152/14, 44/17), kulturna dobra od interesa su za Republiku Hrvatsku i uživaju njezinu osobitu zaštitu te predstavljaju nacionalno blago. Na sva kulturna dobra na području Općine Kaptol primjenjive su odredbe navedenog Zakona.

Prilikom planiranja građevinskih ili drugih radova na području zaštićenih (Z) i preventivno zaštićenih (P) kulturnih dobara potrebno je postupati u skladu s čl. 60.-64. Zakona, te ovisno o vrsti zahvata ishoditi posebne uvjete, odnosno prethodno odobrenje nadležnog Konzervatorskog odjela. Detaljne mjere zaštite za pojedino zaštićeno ili preventivno zaštićeno kulturno dobro određene su rješenjem o njegovoj trajnoj, odnosno preventivnoj zaštiti.

Prije izvođenja građevinskih i drugih zemljanih radova na području evidentiranih (E) kulturnih dobara preporučuje se zatražiti stručno mišljenje nadležnog Konzervatorskog odjela. Za evidentirana kulturna dobra nisu određene prostorne međe prema katastarskim česticama, nego su locirana položajem. U preglednoj tablici kulturnih dobara naveden je njihov naziv, opis ili toponim. Detaljnije podatke o evidentiranim kulturnim dobrima moguće je zatražiti od nadležnog Konzervatorskog odjela.

Navedena preporučena mjera zaštite evidentiranih kulturnih dobara ne odnosi se na „prapovijesno nalazište“ kod Doljanovaca i „prapovijesno naselje“ kod Kaptola, zbog nedostatka jasnih prostornih odrednica. Stoga se na područje naselja Doljanovci i Kaptol u slučaju arheoloških nalaza primjenjuje mjera zaštite iz čl. 45. Zakona.

Ako se kod izvođenja građevinskih i drugih zemljanih radova na preostalom području Općine Kaptol zatekne arheološko nalazište ili nalazi, izvođač je dužan radove prekinuti te o nalazu bez odgađanja obavijestiti nadležni Konzervatorski odjel (čl.45.- a u vezi s čl. 6. st. 1. t.9.Zakona).

OBVEZNI PRILOZI

O svim slučajnim pokretnim ili nepokretnim arheološkim nalazima koji se primjete na području Općine Kaptol, na površini zemlje, pod zemljom ili pod vodom, neophodno je obavijestiti nadležni Konzervatorski odjel, a predmete predati područnom muzeju.

Arheološka istraživanja mogu se provoditi samo na temelju odobrenja koje rješenjem daje nadležno tijelo, Konzervatorski odjel u Požegi, u skladu s čl.47 te u vezi s čl. 6. st. 1. i 9. Zakona. Prema Prailniku o arheološkim istraživanjima („NN“ 102/10), podarheološkim istraživanjima podrazumijevaju se arheološka iskopavanja (sustavno, zaštitno, revizijsko, probno i arheološki nadzor), arheološki pregledi terena (rekognosciranje i reambulacije) te nedestruktivne metode (geofizička istraživanja i aeroarheologija tj. Arheološka zračna fotografija.“

2.6.2. Usklađivanje i ažuriranje stanja ekološke mreže – Natura 2000 i drugih elemenata koji se odnose na zaštitu okoliša i prirode

Sukladno dostavljenim podacima HAOP-a, Hrvatske agencije za zaštitu okoliša⁶, a temeljem posebnih zakona i propisa sa stanovišta zaštita prirode, izvršeno je usklađivanje i ažuriranje stanja ekološke mreže – Natura 2000 i drugih elemenata koji se odnose na zaštitu okoliša i prirode na području Općine Kaptol, s naglaskom na recentnost i potvrđenost nalaza vrsta, glavne ekološke zahtjeve vrsta, utvrđenu rasprostranjenost vrsta, preciznost definiranja stanišnih tipova i točnost granica zaštićenih područja i područje ekološke mreže.

Unutar obuhvata ovog Plana prirodna područja se odnose na:

1. zaštićeno prirodno područje zaštićeno temeljem Zakona o zaštiti prirode - Park prirode Papuk (u dijelu koji ulazi u obuhvat općine Kaptol) čija je granica određena temeljem Zakona o proglašenju parka prirode Papuk (NN broj 45/99),
2. područja ekološke mreže RH važna za :
 - područje očuvanja značajno za ptice (POP), HR1000040, Papuk
 - područje očuvanja značajno za vrste i stanišne tipove (POVS), HR2000580, Papuk

Cijelo područje Općine Kaptol treba dodatno istražiti i vrednovati te utvrditi postoje li i druge prirodne vrijednosti koje bi trebalo zaštititi temeljem posebnih zakona i propisa ili Prostornog plana. Na osnovu tog vrednovanja moguće pokrenuti postupak zaštite (utvrditi preventivnu zaštitu), te je potrebno izvršiti dodatna istraživanja, kao i izraditi potrebne elaborate, studije i projekte, na temelju kojih bi se trebala odrediti njihova vrijednost te detaljan režim korištenja, zaštite i posjećivanja

Ovim Planom omogućava se zaštita svih šumskih predjela i površina koje su, temeljem Zakona o šumama, zaštićene i evidentirane, kao i onih za čijom će se zaštitom u budućnosti pojaviti potreba.

Na području zaštićenih dijelova prirode potrebno je, sukladno Zakonu o zaštiti prirode, prije realizacije zahvata, odnosno izgradnje, ishoditi uvjete zaštite prirode tijela uprave nadležnog za poslove zaštite prirode. Za sve zahvate i radnje u zaštićenim dijelovima prirode potrebno je, sukladno Zakonu o zaštiti prirode, ishoditi dopuštenje tijela uprave nadležnog za poslove zaštite prirode.

⁶ HAOP, Hrvatska agencija za okoliš i prirodu, Radnička cesta 80/7, 10000 Zagreb (dopis: Klasa: 612-07/18-22/44, Urbroj: 427-07-21-18-2 od 25. travnja 2018.g.)

OBVEZNI PRILOZI

2.6.3. Preispitivanja i ugrađivanje elemenata Strateške studije o utjecaju na okoliš Prostornog plana Požeško-slavonske županije

U tijeku izrade III. Izmjene i dopune Prostornog plana Požeško-slavonske županije (dalje u tekstu: III. ID PPP-SŽ), temeljem odredbi Zakona o zaštiti okoliša (NN 80/13, 153/13, 78/15, 12/18, 118/18), Uredbe o strateškoj procjeni utjecaja strategije, plana i programa na okoliš (NN 3/17) i Uredbe o informiranju i sudjelovanju javnosti i zainteresirane javnosti u pitanjima zaštite okoliša (NN 64/08), proveden je postupak strateške procjene utjecaja na okoliša (dalje u tekstu: SPUO) navedenog Plana. Tim postupkom se omogućuje da se mjerodavne odluke o prihvaćanju strategija, plana i programa donose uz poznavanje mogućih značajnih utjecaja koje bi strategija, plan i program svojom provedbom mogli imati na okoliš, a nositeljima zahvata pružaju se okviri djelovanja i daje se mogućnost uključivanja bitnih elemenata zaštite okoliša u donošenje odluka.

Odluku o započinjanju postupka SPUO za III. ID PPP-SŽ donio je Župan Požeško-slavonske županije (Klasa: 351-03/17-01/29, Ur.broj: 2177/1-01-17-2) dana 20. studenog 2017. godine te je ista objavljena na službenoj internetnoj stranici Požeško-slavonske županije, a na snagu je stupila danom donošenja. U postupku SPUO izrađuje se Strateška studija o utjecaju na okoliš (u daljnjem tekstu: Studija), stručna podloga koja se prilaže uz Plan te koja obuhvaća sve potrebne podatke, obrazloženja i opise u tekstualnom i grafičkom obliku kojima se određuje, procjenjuje i analizira mogućnost nastanka vjerojatno značajnih utjecaja na okoliš i zdravlje ljudi provedbom Plana. Namjera je osigurati da posljedice po okoliš i zdravlje ljudi budu ocijenjene za vrijeme pripreme Plana, prije utvrđivanja konačnog prijedloga i upućivanja u postupak njezina donošenja.

Studiju je izradila tvrtka IRES EKOLOGIJA d.o.o. za zaštitu prirode i okoliša, ovlaštena za obavljanje stručnih poslova iz područja zaštite okoliša i prirode.

Ministarstvo zaštite okoliša i energetike (u daljnjem tekstu: MZOE) donijelo je Rješenje (Klasa: 612-07/17-58/312, Ur.broj: 517-07-2-2-17-6 od 26. listopada 2017. godine) o obvezi provođenja Glavne ocjene prihvatljivosti Plana za ekološku mrežu. Glavna ocjena prihvatljivosti Plana za ekološku mrežu izrađena je sukladno Zakonu o zaštiti prirode („Narodne novine“, br. 80/13, 15/18) i Uredbi o izmjenama Uredbe o ekološkoj mreži („Narodne novine“, br. 105/15) te se ona, prema članku 26. Zakona o zaštiti prirode obavlja u okviru postupka SPUO zbog čega predmetna Studija sadrži i poglavlje Glavna ocjena prihvatljivosti Plana za ekološku mrežu.

Slijedom navedenog, a obzirom da, sukladno Zakonu, prostorni plan niže razine mora biti usklađen s prostornim planom više razine, prijedlozi mjera / smjernica iz Strateške studije o utjecaju na okoliš Prostornog plana Požeško-slavonske županije, a koje se odnose za područje Općine Kaptol, su ugrađene u tekstualni dio (Odredbe za provedbu) i grafički dio ovog Plana.

Osim provedenog preispitivanja i ugrađivanja elemenata Strateške studije o utjecaju na okoliš Prostornog plana Požeško-slavonske županije, za predmetne izmjene i dopune Plana, sukladno Zakonu o zaštiti okoliša („Narodne novine“, br. 80/13, 153/13, 78/15, 12/18, 118/18), proveden je postupak Ocjene o potrebi strateške procjene utjecaja na okoliš za Izmjene i dopune Prostornog plana uređenja Općine Kaptol. U provedenom postupku Ocjene o potrebi strateške procjene sagledan je mogući utjecaj provedbe Izmjena ovog Plana na sastavnice okoliša te je primjenom kriterija za utvrđivanje vjerojatno značajnog utjecaja na okoliš i slijedom zaprimljenih mišljenja tijela, utvrđeno da predmetne Izmjene i dopune Plana neće imati vjerojatno značajan utjecaj na okoliš i prirodu.

OBVEZNI PRILOZI

U provedenom postupku prethodne ocjene prihvatljivosti zahvata za ekološku mrežu, koje je proveo Upravni odjel za gospodarstvo i graditeljstvo Požeško-slavonske županije, analizom mogućih utjecaja provedbe Plana na ciljeve očuvanja i cjelovitost područja ekološke mreže utvrđeno je da se s obzirom na obilježja i smještaj planiranih sadržaja može isključiti mogućnost značajnog negativnog utjecaja Plana na ciljeve očuvanja i cjelovitost područja ekološke mreže, uz provedbu ocjene prihvatljivosti za pojedinačne zahvate koji mogu imati utjecaj na ekološku mrežu, te da nije potrebno provesti Glavnu ocjenu.

Slijedom svega prethodno navedenog i obzirom da je već proveden postupak Strateške procjene utjecaja zahvata na okoliš za prostorni plan višeg reda - Prostorni plan Požeško-slavonske županije, s kojima i ove izmjene i dopune moraju biti usklađene, donesena je odluka da nije potrebno raditi stratešku procjenu za predmetne izmjene i dopune.

Odluka kojom se utvrđuje da nije potrebno provesti stratešku procjenu utjecaja na okoliš za Izmjene i dopune Prostornog plana uređenja Općine Kaptol, kao i ostali i ostali akti vezani za provođenje postupka Ocjene o potrebi strateške procjene za ovaj Plan, su priloženi uz ovaj Plan kao obavezni prilozi (vidi: Obvezni prilozi - *Postupak ocjene o potrebi strateške procjene utjecaja na okoliš II. Izmjena i dopuna PPUO Kaptol*).

2.7. Preispitivanje i ažuriranje načina, uvjeta i stanja gospodarenja otpadom na području Općine Kaptol

Sukladno novonastalim okolnostima i zakonskim okvirima kojima se regulira gospodarenje otpadom te temeljem dostavljenih podataka komunalnog poduzeća Komunalac Požega d.o.o. za komunalne djelatnosti⁷ i skladu s Prostornim planom Požeško-slavonske županije, ovim Izmjenama i dopunama Plana, preispitani su i ažurirani načini, uvjeti i stanja gospodarenja otpadom na području Općine Kaptol te u skladu s tim je mijenjan (izmijenjen i dopunjen):

- a. tekstualni dio: Odredbe za provedbu II. Izmjena i dopuna PPUO Kaptol, u dijelovima određenim za gospodarenje otpadom (Poglavlje „7. Gospodarenje otpadom“) i
- b. grafički dio (kartografski prikaz broj „1. KORIŠTENJE I NAMJENA PROSTORA“, u mjerilu 1:25.000.).

Npr.

Odredbe za provedbu usklađene su s Planom gospodarenja otpadom Republike Hrvatske (PGO RH) za razdoblje 2017.-2022.g. kao i Zakonom o održivom gospodarenju otpadom (ZOGO) i podzakonskim aktima na način da su locirane sve građevine za gospodarenje otpadom predviđene PGO RH za Požeško-slavonsku županiju i samu Općinu Kaptol kao i način postupanja s otpadom opisane u skladu s odredbama posebnih zakona i propisa iz područja gospodarenja otpadom.

Nadalje, zbrinjavanje miješanog komunalnog i biorazgradivog komunalnog, neopasnog proizvodnog i inertnog otpada za područje Općine Kaptol rješava se na lokaciji „Vinogradine“ na području Grada Požega koja je dosada bila planirana kao Županijski centar za gospodarenje otpadom smješten na lokaciji neposredno uz naselje Alilovci u obuhvatu grada Požega.

Nakon 2018. godine, a sukladno važećem Planu gospodarenja otpadom RH i drugim propisima, otpad se planira zbrinjavati na lokaciji centra za gospodarenje otpadom „Šagulje“ na području Brodsko-posavske županije.

⁷ KOMUNALAC POŽEGA d.o.o. za komunalne djelatnosti, Vukovarska 8, 34000 Požega, Broj:3.-514-3/18.JR od 8. svibnja 2018.g.

OBVEZNI PRILOZI

Lokacija „Vinogradine“ i nadalje je planirana za privremeno skladištenje, pripremu i pretovar otpada namijenjenog transportu prema centru za gospodarenje otpadom uz izgradnju sortirnice i kompostane za potrebe uspostave cjelovitog sustava gospodarenja otpadom.

Lokacija za gospodarenje građevinskim otpadom s područja Općine Kaptol određuje se na području Grada Požege, u blizini naselja Vidovci.

Otpad koji sadrži azbest odlaže se na posebno predviđenu plohu na odlagalištu otpada. Lokacija za odlaganje otpada koji sadrži azbest planira se na odlagalištu „Vinogradine“.

Ukoliko i kada se temeljem posebnog propisa, zakona ili odluke nadležnog tijela status županijskog centra za gospodarenje otpadom, kao i status bilo koje druge lokacije za odlaganje otpada određene ovim Planom, promijeni, isto se neće smatrati odstupanjem od Plana već će se navedene lokacije tretirati sukladno posebnom propisu ili aktu koji je na snazi.

Privremeni smještaj otpada može se osigurati u građevini za skladištenje otpada – skladištu, do njegove uporabe i/ili zbrinjavanja.

Proizvođač otpada namijenjenog uporabi ili zbrinjavanju može vlastiti proizvedeni otpad privremeno skladištiti na za to namijenjenom prostoru unutar svojeg poslovnog prostora.

Ostala odlagališta moraju se zatvoriti i sanirati. Prostor odlagališta se nakon njihovog zatvaranja može koristiti sukladno odredbama koje se odnose na korištenje prostora i gradnju van građevinskih područja.

Općina Kaptol dužan je izvršavati obvezu odvojenog prikupljanja otpada na način da osigura funkcioniranje najmanje jednog reciklažnog dvorišta na svom području te postavi odgovarajući broj i vrste spremnika za odvojeno sakupljanje problematičnog otpada, otpadnog papira, metala, stakla, plastike i tekstila na javnoj površini. Reciklažno dvorište je nadzirani ograđeni prostor namijenjen odvojenom prikupljanju i privremenom skladištenju manjih količina posebnih vrsta otpada. Reciklažno dvorište za potrebe Općine Kaptol planira se u izdvojenom građevinskom području gospodarske zone „Novi Bešinci“, na k.č. br. 1795/4 i 1794/2 k.o. Doljanovci.

Reciklažno dvorište za građevni otpad namijenjeno je razvrstavanju, mehaničkoj obradi i privremenom skladištenju građevnog otpada sa područja Općine, koji je nastao prilikom gradnje građevina, rekonstrukcije, uklanjanja i održavanja postojećih građevina te otpad nastao od iskopanog materijala koji se ne može bez prethodne uporabe koristiti za građenje građevine. Reciklažno dvorište za građevni otpad s područja Općine Kaptol planirati se na zasebnoj čestici određenoj kao komunalno - servisna zona u naselju Novi Bešinci, na k.č.br. 1592 k.o. Novi Bešinci.

Na javnim površinama na području Općine postaviti zelene otoke sa pojedinačnim spremnicima putem kojih bi se organiziralo odvojeno prikupljanje otpadnog papira i kartona, stakla, plastike i tekstila. Nove zelene otoke moguće je formirati, ovisno o gustoći naseljenosti, na lokacijama na kojima se ukaže potreba, na javnim površinama koje su pristupačne za dopremu otpada, na način da ne ometaju kolni i pješački promet. Mikrolokacije "zelenih otoka" određivat će Općina Kaptol i lokalno komunalno poduzeće.

Sve ostale izmjene i dopune regulirane su kroz Odredbe za provedbu ovog Plana, koje su istovremeno usklađene s grafičkim dijelom Plana u kartografskom prikazu broj „1. KORIŠTENJE I NAMJENA PROSTORA“, u mjerilu 1:100.000.

OBVEZNI PRILOZI

3. PRILOZI**3.1. Odluka o izradi II. Izmjena i dopuna Prostornog plana uređenja Općine Kaptol**

Na osnovu članka 86. stavka 1. i 113. stavka 1. Zakona o prostornom uređenju (Narodne novine, br. 153/13 i 65/17 - u daljnjem tekstu: Zakon) i članka 30. Statuta Općine Kaptol („Službeni glasnik Općine Kaptol“, broj 01/18), Općinsko vijeće Općine Kaptol, na svojoj 06. sjednici održanoj dana 03. travnja 2018. godine, donijelo je

ODLUKU
o izradi II. izmjene i dopune Prostornog plana uređenja Općine Kaptol

1. OPĆE ODREDBE**Članak 1.**

Ovom Odlukom započinje izrada II. Izmjena i dopune Prostornog plana uređenja Općine Kaptol („Službeni glasnik Općine Kaptol“, br. 01/08, 04/12, 02/15 – usklađenje sa Zakonom), u daljnjem tekstu: Plan).

Odlukom o izradi utvrđuje se pravna osnova za izradu II. Izmjene i dopune Prostornog plana uređenja Općine Kaptol, razlozi za izmjene i dopune Plana, obuhvat plana, ocjena stanja u obuhvatu Plana, ciljevi i programska polazišta Plana, popis potrebnih stručnih podloga, način pribavljanja stručnih rješenja, popis tijela i osoba određenih posebnim propisima koja izdaju zahtjeve za izradu prostornog plana iz područja svog djelokruga te drugih sudionika koji će sudjelovati u izradi Plana, rokovi za izradu te izvori financiranja Plana.

Članak 2.

Temeljem članka 81. stav. 2. Zakona, Nositelj izrade Plana je Jedinствeni upravni odjel Općine Kaptol (u daljnjem tekstu: Nositelj izrade).

2. PRAVNA OSNOVA ZA IZRADU I DONOŠENJE PLANA**Članak 3.**

Odluka se donosi temeljem obveza koje proizlaze iz odredbi članka 86. i članka 89. Zakona o prostornom uređenju i Pravilnika o sadržaju, mjerilima kartografskih prikaza, obveznim prostornim pokazateljima i standardu elaborata prostornih planova („Narodne novine“, br. 106/98, 39/04, 45/04, 163/04 i 9/11.)

3. RAZLOZI DONOŠENJA PLANA**Članak 4.**

Izradi Plana pristupa se radi:

- usklađenja s odredbama Zakona o prostornom uređenju i drugim posebnim zakonima i propisima,
- usklađenja s Prostornim planom Požeško-slavonske županije,
- unošenja korekcija/izmjena granica građevinskih područja prema osnovanim zahtjevima,
- unošenja korekcija izgrađenog i neizgrađenog dijela građevinskih područja, odnosno određivanja uređenih i neuređenih dijelova građevinskih područja,
- korekcija uvjeta gradnje i uređenja prostora u građevinskom području i izvan njega uz preispitivanje i ažuriranje Odredbi za provođenje,
- formiranja novih izdvojenih građevinskih područja izvan naselja („Kompleks Veleučilišta u Požegi“, „Arheološki park Kaptol – Gradci“ i „Rudnik grafita – Kaptol“),
- korekcije (proširenja) površine groblja sukladno zahtjevima,

OBVEZNI PRILOZI

- preispitivanja i ažuriranja postojećeg i planiranog stanja infrastrukturnih i prometnih sustava na području Općine,
- redefiniranja obveza izrade urbanističkih planova,
- usklađenja i ažuriranja stanja ekološke mreže - Natura 2000 i drugih elemenata koji se odnose na zaštitu okoliša i prirode,
- preispitivanja i ugrađivanja elemenata Strateške studije utjecaja na okoliš prostornog plana Požeško-slavonske županije,
- usklađivanja i ažuriranja stanja zaštite kulturnih dobara na području Općine,
- usklađivanja i ažuriranja načina, uvjeta i stanja gospodarenja otpadom na području Općine,
- korekcija i ažuriranja područja istražnih prostora i eksploatacijskih polja,
- korekcija obuhvata poplavnih područja na području Općine.

4. OBUHVAT PLANA**Članak 5.**

II. Izmjene i dopune Prostornog plana uređenja Općine Kaptol odnose se na cjelokupno područje Općine Kaptol.

5. OCJENA STANJA U OBUHVATU PLANA**Članak 6.**

Osnovni Prostorni plan uređenja Općine Kaptol donesen je 2008. godine i od tada je 2012. godine donijeta Izmjena i dopuna prostornog plana uređenja Općine Kaptol te 2015. godine izvršeno je usklađenje navedenog Plana sa Zakonom o prostornom uređenju iz segmenta određivanja uređenih/neuređenih dijelova građevinskih područja.

U razdoblju od trenutka donošenja, odnosno posljednjih izmjena i dopuna uočena je potreba daljnjeg usklađivanja sa izmjenama i dopunama Zakona o prostornom uređenju, kao i potreba usklađivanja sa izmjenama i dopuna Prostornog plana Požeško-slavonske županije. Osim toga zapažene su potrebe usklađenja sa drugim zakonima i propisima, kao i s novonastalim okolnostima u prostoru od kojih su najvažnije proširenje građevinskog područja radi razvijanja gospodarske djelatnosti te je, obzirom na navedeno, potrebno izvršiti radnje sukladno članku 4. ove Odluke.

6. CILJEVI I PROGRAMSKA POLAZIŠTA PLANA**Članak 7.**

Ciljevi izrade Plana su stvaranje prostorno-planskog i zakonskog okvira za novonastale okolnosti na području Općine Kaptol, a referiraju se na dokumente prostornog uređenja u nadležnosti države, važeće zakone i propise, plan šireg područja, odnosno na razloge izrade utvrđenim u članku 4. ove Odluke, kojima su ujedno konkretno određeni i sami ciljevi.

Članka 8.

Polazište za izradu Plana je plan šireg područja - Prostorni plan Požeško-slavonske županije i Prostorni plan uređenja Općine Kaptol.

7. POPIS POTREBNIH STRUČNIH PODLOGA**Članak 9.**

U svrhu izrade Plana koristiti će se postojeće stručne podloge i elaborati, temeljem kojih je izrađen Prostorni plan.

OBVEZNI PRILOZI

8. NAČIN PRIBAVLJANJA STRUČNIH RJEŠENJA

Članak 10.

Stručna rješenja izradit će stručni izrađivač Plana.

9. POPIS JAVNOPRAVNIH TIJELA ODREĐENIH POSEBNIM PROPISIMA KOJA DAJU ZAHTEJEVE ZA IZRADU PLANA TE DRUGIH SUDIONIKA KORISNIKA PROSTORA KOJI TREBAJU SUDJELOVATI U IZRADI PLANA

Članak 11.

Utvrđuje se popis javnopravnih tijela, kojima nositelj izrade, sukladno članku 90. Zakona o prostornom uređenju, dostavlja ovu Odluku o izradi s pozivom da mu u roku od najviše 30 dana dostave zahtjeve za izradu Izmjene i dopune Plana iz područja svog djelokruga:

- Ministarstvo okoliša i energetike, Uprava za zaštitu prirode, Radnička cesta 80, 10000 Zagreb,
- Ministarstvo okoliša i energetike, Uprava vodnog gospodarstva, Ulica grada Vukovara 220., 10000 Zagreb,
- Ministarstvo okoliša i energetike, Uprava za procjenu utjecaja na okoliš i održivo gospodarenje otpadom, Radnička cesta 80, 10000 Zagreb,
- Ministarstvo okoliša i energetike, Uprava za energetiku, Ulica grada Vukovara 78., 10000 Zagreb,
- Ministarstvo kulture, Uprava za zaštitu kulturne baštine, Konzervatorski odjel u Požegi, Trg Matka Peića 3, 34000 Požega,
- Ministarstvo obrane, Uprava za materijalne resurse, Služba za nekretnine, graditeljstvo i zaštitu okoliša, Sarajevska 7, 10000 Zagreb,
- Ministarstvo poljoprivrede, Uprava poljoprivredne i prehrambene industrije, Ulica grada Vukovara 78, p.p. 1034, 10000 Zagreb,
- Ministarstvo poljoprivrede, Uprava za veterinarstvo i sigurnost hrane, Planinska 2a, 10000 Zagreb,
- Ministarstvo poljoprivrede, Uprava šumarstva, lovstva i drvne industrije, Planinska 2a, 10000 Zagreb,
- Državna uprava za zaštitu i spašavanje, Područni ured za zaštitu i spašavanje Požega, K. Krešimira 1, 34000 Požega,
- Ministarstvo državne imovine, Dežmanova ul. 10, 10000, Zagreb,
- MUP, Policijska uprava Požeško-slavonska, Inspektorat za zaštitu od požara, Josipa Runjanina 1, 34000 Požega,
- HAKOM, Hrvatska regulatorna agencija za mrežne djelatnosti, Roberta Frangeša Mihanovića 9, 10110 Zagreb,
- Ministarstvo pomorstva, prometa i infrastrukture, Uprava za cestovnu i željezničku infrastrukturu, Prisavlje 14. 10000 Zagreb,
- Ministarstvo turizma, Prisavlje 14. 10000 Zagreb,
- Ministarstvo zdravstva, Ksaver 200, 10000 Zagreb,
- Ministarstvo znanosti i obrazovanja, Donje Svetice 38, 10000 Zagreb,
- Hrvatski telekom d.d. Regija, Kardinala Alojzija Stepinca 8 b, 31000 Osijek
- Hrvatski telekom d.d., Roberta Frangeša Mihanovića 9, 10110 Zagreb
- Tele2 d.o.o., Ulica grada Vukovara 269d, 10000 Zagreb
- VIPnet d.o.o. Vrtni put 1, 10000 Zagreb,
- OT-Optima telekom d.d. Bani 75a, 10010 Zagreb,
- Odašiljači i veze d.o.o., Ulica grada Vukovara 269 d, 10000 Zagreb,
- HRT, Odašiljači i veze, Plansko tehnološki odjel, Prisavlje 3, Zagreb,
- CCAA - Agencija za civilno zrakoplovstvo, Ulica grada Vukovara 284, 10000 Zagreb,

OBVEZNI PRILOZI

- Hrvatske vode Zagreb, VGO za vodno područje sliva Save, VGI Orljava-Londža, Industrijska 13 d, 34000 Požega,
- Hrvatske vode Zagreb, Služba razvitka i katastra, Avenija grada Vukovara 220, 10000 Zagreb,
- Hrvatske vode Zagreb, Služba korištenja i gospodarenja vodama, Avenija grada Vukovara 220, 10000 Zagreb,
- Hrvatske vode Zagreb, Služba zaštite voda od onečišćenja i zagađenja, Avenija grada Vukovara 220, 10000 Zagreb,
- Hrvatske vode Zagreb, Služba zaštite od štetnog djelovanja voda, Avenija grada Vukovara 220, 10000 Zagreb,
- Hrvatske vode, VGO za Dunav i donju Dravu, VGI za mali sliv u sustavu VGO Osijek, Karašica-Vučica, Trg Ante Starčevića 9, 31540 Donji Miholjac,
- HOPS d.o.o. Sektor za razvoj, investicije i izgradnju, Kupska 4, 10000 Zagreb,
- HEP ODS d.o.o., Elektra Požega, Primorska 24, 34000 Požega,
- HEP PLIN d.o.o. Osijek, Cara Hadrijana 7, 31000 Osijek,
- HEP PLIN d.o.o., Pogonski ured Požega, Primorska 24, 34000 Požega,
- INA – INDUSTRIJA NAFTE d.d., Sektor za proizvodnju nafte i plina, Služba za proizvodnu koordinaciju, Šubićeva 29, Zagreb,
- INA – INDUSTRIJA NAFTE d.d., SD istraživanje i proizvodnja nafte i plina, Sektor za razradu polja, Avenija V. Holjevca 10, 10000 Zagreb
- PLINACRO d.o.o. ČLAN INA GRUPE, Savska cesta 88a, 10000 Zagreb,
- Hrvatske ceste d.o.o. Zagreb, Središnji ured, Odjel za razvitak i planiranje, za upravljanje i održavanje državnih cesta, Sektor za studije i projektiranje, Vončinina 3, 10000 Zagreb,
- Hrvatska agencija za okoliš i prirodu, Radnička cesta 80/7, 10000 Zagreb,
- Državna geodetska uprava, Gruška 20, 10000 Zagreb,
- Županijska uprava za ceste Požeško-slavonske županije, Matije Gupca 6, 34000 Požega,
- Telkija d.o.o. Vodovodna 1, 34000 Požega,
- Komunalac d.o.o. Požega, Vukovarska 8, 34000 Požega,
- Hrvatske šume d.o.o., Uprava šuma podružnica Požega, Milke Trmine 5, 34000 Požega,
- Hrvatske šume d.o.o., Uprava šuma podružnica Našice, Josipa Jurja Strossmayera 1, 34500 Našice,
- Hrvatska gospodarska komora, Vukovarska 6, 34000 Požega,
- Hrvatski zavod za poljoprivrednu savjetodavnu službu, Odsjek Požeško-slavonske županije, Školska 3, 34334 Kaptol,
- Hrvatska poljoprivredna agencija, Cehovska 8, 34000 Požega,
- Agencija za plaćanja u poljoprivredi, ribarstvu i ruralnom razvoju, Trg Svetog Trojstva 19, 34000 Požega,
- Hrvatska agencija za poštu i elektroničke komunikacije, Jurišićeva 13, 10000 Zagreb,
- Turistička zajednica Požeško-slavonske županije, Županijska 7, 34000 Požega
- PANORA, Regionalna razvojna agencija Požeško-slavonske županije, Matije Gupca 6, 34000 Požega
- Javna ustanova za zaštitu prirodnih vrijednosti Požeško-slavonske županije, Županijska 7, 34000 Požega,
- Javna ustanova Park prirode „Papuk“, Ispostava Velika, Stjepana Radića 46, 34300 Velika,
- UDU u Požeško-slavonskoj županiji, Odsjek za gospodarstvo, Županijska 11, 34000 Požega,
- UDU u Požeško-slavonskoj županiji, Služba za društvene djelatnosti, Odsjek za prosvjetu, kulturu, rad i zdravstvo, Županijska 11, 34000 Požega,
- Požeško-slavonska županija, Upravni odjel za gospodarstvo i graditeljstvo, Županijska 7, 34000 Požega,
- Požeško-slavonska županija, Upravni odjel za društvene djelatnosti, Županijska 7, 34000 Požega,
- Zavod za prostorno uređenje Požeško-slavonske županije, Županijska 7, 34000 Požega,

OBVEZNI PRILOZI

- Zavod za prostorno uređenje Virovitičko-podravske županije, Trg I. judevita Patačića 1, 33000 Virovitica;
- mjesni odbori svi

Članak 12.

Temeljem članka 86. stav. 5. Zakona Odluka o izradi prostornog plana dostavlja se Hrvatskom Zavodu za prostorni razvoj, Republike Austrije 20, 10000 Zagreb.

Sukladno članku 88. stav. 1. Zakona o prostornom uređenju, nositelj izrade će o izradi Izmjena i dopuna Plana obavijestiti javnost na mrežnoj stranici jedinice lokalne i područne (regionalne) samouprave i kroz informacijski sustav putem Hrvatskog zavoda za prostorni razvoj.

O izradi Izmjena i dopuna prostornog plana uređenja Općine moraju se sukladno članka 88. stav. 2. pisanim putem obavijestiti i susjedni gradovi i općine:

1. **Grad Požega**, Trg Sv. Trojstva 1, 34000 Požega,
2. **Općina Jakšić**, Osječka 39, 34308 Jakšić,
3. **Grad Kutjevo**, Trg Graševine 1, 34330 Kutjevo,
4. **Grad Orahovica**, F. Gavrančića 6, 33515 Orahovica,
5. **Općina Čačinci**, Trg kardinala Franje Kuharića 2, 33514, Čačinci,
6. **Općina Velika**, Trg bana Josipa Jelačića 34, 34330 Velika

10. PLANIRANI ROK ZA IZRADU PLANA ODNOSNO NJEGOVIH POJEDINIH FAZA**Članak 13.**

Rok za izradu Plana po fazama:

- dostava prethodnih zahtjeva za izradu Izmjena i dopuna Plana od strane tijela i osoba određenih posebnim propisima – 30 dana,
- izrada Nacrta prijedloga Izmjena i dopuna Plana – 60 dana,
- utvrđivanje Prijedloga Izmjena i dopuna Plana – 30 dana,
- objava i obavijest o javnoj raspravi – 15 dana,
- javni uvid u trajanju od – 15 dana,
- izvješće o javnoj raspravi – 15 dana,
- izrada Nacrta konačnog prijedloga Izmjena i dopuna Plana – 30 dana,
- utvrđivanje konačnog prijedloga – 15 dana,
- donošenje Izmjena i dopuna Plana od strane Općinskog vijeća – 30 dana,
- objava Plana u službenom glasilu 15 dana.

Članak 14.

U slučaju ponavljanja javne rasprave temeljem članka 104. Zakona o prostornom uređenju, rok za izradu plana se produžuje za najmanje 30 dana.

Rokovi za provedbu pojedinih faza izrade i donošenja Izmjena i dopuna Plana utvrđeni ovom Odlukom mogu se mijenjati pod uvjetima propisanim Zakonom o prostornom uređenju.

Rokovi za provedbu pojedinih faza izrade i donošenja plana iz stavka 1. ovog članka usklađuju se s postupkom ocjene o potrebi strateške procjene utjecaja na okoliš prema posebnim propisima.

11. IZVORI FINANCIRANJA IZRADE PLANA**Članak 15.**

Izrada izmjena i dopuna Plana financirat će se iz Proračuna Općine Kaptol.

OBVEZNI PRILOZI

12. ZAVRŠNE ODREDBE

Članak 16.

Nositelj izrade dostavit će po jedan primjerak ove Odluke nadležnim javnopravnim tijelima utvrđenim u članku 11. ove Odluke. Uz Odluku, sukladno članku 90. Zakona o prostornom uređenju, uputit će se i poziv za dostavu zahtjeva za izradu Izmjena i dopuna Plana koji nisu sadržani u informacijskom sustavu.

Rok za dostavu zahtjeva koji nisu sadržani u informacijskom sustavu je **30 dana**, od dostave ove Odluke. Ukoliko javnopravna tijela ne dostave zahtjeve u određenom roku, smatrat će se da ih nemaju. U tom slučaju moraju se u izradi i donošenju Izmjena i dopuna Plana poštivati uvjeti koje za sadržaj prostornog plana određuju odgovarajući važeći propisi i dokumenti.

Članak 17.

Ova Odluka stupa na snagu danom donošenja, a bit će objavljena u „Službenom glasniku Općine Kaptol“.

OPĆINSKO VIJEĆE OPĆINE KAPTOL

KLASA:350-02/18-01/03
URBROJ:2177/05-02-18-1
Kaptol 03. travnja 2018. godine.



Dani Poljanec dipl. ing.

OBVEZNI PRILOZI

3.2. Zahtjevi sudionika za II. Izmjene i dopune PPUO Kaptol podnesenih prije javne rasprave – Scen-ovi


 REPUBLIKA HRVATSKA
 POŽEŠKO-SLAVONSKA ŽUPANIJA

 OPĆINA KAPTOL
 Općinski načelnik

KLASA: 350-02/18-01/03
 URBROJ: 2177/05-02-19-31
 Kaptol, 04. srpnja 2019. godine.

47

ZAVOD ZA PROSTORNO UREĐENJE
POŽEŠKO-SLAVONSKE ŽUPANIJE
P O Ž E Š K A

Primljeno	8.7.2019.	
Klasifikacijska oznaka	Otkj. I.	
Ukazani broj	Str.	Vrh.

ZAVOD ZA PROSTORNO PLANIRANJE
 Požeško-slavonske županije
 p/n gosp. Mladenko Soldo, ravnatelj
 Županijska 7
 34000 P O Ž E Š K A

PREDMET: Prijedlog promjena za granica građevinskog područja
 - traži se

Poštovani!

Molimo Vas da u postupku izrade Prijedloga II izmjena i dopuna prostornog plana Općine Kaptol izmijenite granicu građevinskog područja naselja Kaptol i to Ramanovačkoj ulici, odnosno da u istu uvrstite k.č. br. 1447. 1448 i 1449 iz razloga što je preko tih čestica prošao sustav odvodnje otpadnih voda (kanalizacija), a iste su svojim drugim dijelom koji se nalazi u Kamenskoj ulici već u građevinskom području.

Isto tako molimo Vas da u naselju Novi Bešinci u građevinsko područje uključite i k.č.br. 1592, koja je u vlasništvu Općine Kaptol te se nalazi neposredno uz granicu sadašnjeg građevinskog područja, a općina na istoj planira napraviti reciklažno dvorište za građevinski materijal.

S poštovanjem !



OBVEZNI PRILOZI



NISKOGRADNJA
MARIJANOVIĆ
KAPTOL

ZAVOD ZA PROSTORNO UREĐENJE
POŽEŠKO-SLAVONSKE ŽUPANIJE
POŽEGA

Kaptol, 02.11.2018

Primljeno	12.11.2018
Klasifikacijski oznaka	Org. j.
OPĆINA KAPTOL	
Uredžbeni broj	ŠKOLSKA 3 Pril. VII.
KAPTOL	

Predmet: ZAHTJEV ZA IZMJENU URBANISTIČKOG PLANA

Poštovani,

Molim Vas da napravite izmjenu urbanističkog plana općine Kaptol u naselju Novi Bešinci, katastarske čestice Doljanovci, broj čestica: 1769/1, 1770, 1771.

Plan Niskogradnje Marijanović d.o.o. u narednim godinama je ulaganje značajnih finansijskih sredstava u Općini Kaptol, tj. u industrijskoj zoni u naselju Novi Bešinci. Prenamjena zemljišta iz građevinsko-poljoprivrednog zemljišta u industrijsko nam je potrebna kako bi mogli izgraditi poslovni kompleks niza djelatnosti i pratećih zgrada vezanih uz naše poslovanje.

S obzirom na zakonske odredbe koji se odnose na zahtjeve da djelatnosti ove vrste budu isključivo rađene u industrijskim zonama nužna nam je prenamjena urbanističkog plana.

U ovom trenutku smo u fazi izrade idejnog plana za poslovnu zgradu od cca 1000 m² koja bi se sastojala od donjeg dijela s caffè barom, restorana i sale kapaciteta do 200 osoba te upravnog dijela na kaću. U planu nam je do kolovoza 2019. godine završiti projektnu dokumentaciju te bi odmah potom mogli obaviti prve građevinske radove. Osim toga, u narednim godinama planirana je izgradnja automatizirane betonare i asfaltne baze kapaciteta 40 m³/h, no radi mogućnosti daljnjeg rasta i razvoja potrebna nam je dozvola za maksimalni kapacitet od 120 m³/h za iste.

Nadalje, za vlastite potrebe i potrebe naših klijenata i kooperanata pokrili bi djelatnosti vezane za osobna i teretna vozila koje bi uključivale benzinsku postaju, mehaničku i vulkanizersku radnju, autopraonicu tako bi imali zatvoreni krug i bili bi neovisni i samostalniji te konkurentniji na tržištu. Sve navedeno bi značilo otvaranje novih radnih mjesta zbog potrebe za radnom snagom u području ugostiteljstva, građevine i prometa.

S obzirom na sve navedeno smatramo kako bi realizacija ovakvog projekta bila od interesa i za Općinu Kaptol, stoga se nadamo da ćete uvažiti našu molbu za prenamjenom urbanističkog plana naših katastarskih čestica u industrijsku zonu.

Srdačan pozdrav,

Frano Marijanović



NISKOGRADNJA MARIJANOVIĆ D.O.O.

A: Majstorska 13, 34334 Kaptol

E: info@niskogradnja-marijanovic.hr

OIB: 39833228184

tel/fax: 054 271 722

Splitska banka IBAN: HR 65 2140 0151 514 0142 4

Addiko bank IBAN: HR 44 271 0019 014 7486 2

OBVEZNI PRILOZI




Visia Aurea

Komarovci 5
34334 Kaptol
OIB: 25401576894

ZAVOD ZA PROSTORNO UREĐENJE
POŽEŠKO-SLAVONSKE ŽUPANIJE
P O Ž E G A

Šifra	05.11.2018.	
Šifra projekta	Org. j.	
Uredbeni broj	Pril.	Vrij.



Općina Kaptol
Školska 3
34334 Kaptol

Predmet: Opis planiranih ulaganja povezanih sa promjenom prostornog plana općine Kaptol

Poštovani,

Ovim putem Vam se javljam ispred tvrtke Visia Aurea d.o.o. kao odgovorna osoba kako bih detaljnije opisano i prikazao plan ulaganja tvrtke, koji se tiče promjene prostornog plana općine Kaptol koja je trenutno u postupku.

Tvrtka na adresi Komarovačka 7, Kaptol ima objekt za proizvodnju i čuvanje vina (zgrada vinarije), kao i stambenu kuću koja se planira prenamijeniti u poslovni prostor. Zgrada vinarije ima tlocrtnu površinu od 150 m², a stambena kuća 90 m². U planu je proširenje vinskog podruma za dodatnih 50 m², što bi zgradu vinarije dovelo na tlocrtnu površinu od 200 m². Između kuće i vinarije se planira izgraditi kušaonica koja bi povezala sve u jednu cjelinu. Kušaonica bi bila tlocrtna površine oko 130 m², a sva tri objekta povezana u cjelinu bi tada imala ukupnu tlocrtnu površinu od 420 m².

Kroz iduću godinu tvrtka planira značajno povećati proizvodni kapacitet vinarije sa dodatnih 200 tisuća litara kapaciteta. Trenutni kapacitet je oko 45 tisuća litara, tako da bi ukupan kapacitet tada iznosio blizu 250 tisuća litara. Da bi se to ostvarilo, potrebno je izgraditi dodatni objekt za smještaj tankova za vino. Objekt bi osim prostora za čuvanje vina sadržavao i cjelovitu proizvodnu liniju za prijem i preradu grožđa, kao i liniju za punjenje i pakiranje gotovih proizvoda. Takav objekt bi zauzimao između 500 i 600 m² tlocrtna površine, što premašuje trenutno ograničenje od 500 m² za građevine proizvodne tj. gospodarske namjene (prema postojećem prostornom planu uređenja općine Kaptol, članak 134.). Izgradnja nove zgrade vinarije se planira na susjednoj parceli površine 2717 m², koja je trenutno u procesu akvizicije od strane tvrtke.

Visia Aurea d.o.o. za trgovinu, ugostiteljstvo i turizam, Komarovci 5, 34334 Kaptol **MBS** 030161729 upisan u sudski registar Trgovačkog suda u Osijeku. Temeljni kapital u visini 20.000,00 kn uplaćen u cijelosti. Član uprave: Stjepan Bumba
OIB: 25401576894 **IBAN:** HR6624070001100432049 kod OTP banka d.d., Ulica Domovinskog rata 3, 23000 Zadar
TEL: +385 34 231 154 **FAX:** +385 34 231 154 **E-MAIL:** info@visia-aurea.hr **www.visia-aurea.hr**

OBVEZNI PRILOZI



Kako bi mogli ostvariti navedene planove, u prostornom planu Općine bi bilo potrebno promijeniti sljedeće:

- promijeniti maksimalnu površinu zasebne građevinske čestice na kojoj se gradi građevina gospodarske namjene u području stanovanja (članak 126.). Trenutno ograničenje iznosi maksimalno 2500 m², molim da se poveća na 5000 m² ako je moguće.
- promijeniti ograničenje za maksimalnu tlocrtnu veličinu građevine proizvodne i poslovne namjene koja se gradi na zasebnoj čestici u području stanovanja (članak 134.). Trenutno ograničenje iznosi 500 m², molim da se poveća na 1500 m² ukoliko je moguće.
- povećati koeficijent izgrađenosti građevne čestice za gradnju građevina za preradu poljoprivrednih proizvoda (članak 143.). Trenutni koeficijent izgrađenosti građevina za preradu poljoprivrednih proizvoda iznosi 0,3, molim da se koeficijent poveća na 0,5 ukoliko je moguće.

Tvrtka također ima u planu sagraditi manji hotel sa 4 zvjezdice kroz naredne dvije godine. Hotel bi se nalazio u krugu već postojeće vinarije, na susjednoj parceli k.č. 1267 (površine 4672 m²), koja trenutno nije dio građevinskog područja, ali se planira uvesti u građevinsko područje već spomenutom promjenom prostornog plana Općine.

Ciljani kapacitet hotela je 25 smještajnih jedinica, za smještaj 50 osoba. Prema aktualnim uvjetima za kategorizaciju hotela, da bi hotel ostvario željeni cilj kategorizacije od 4 zvjezdice, neto površina modula sobe mora iznositi minimalno 26 m². Slijedom toga, ukupna neto površina samo smještajnih jedinica hotela bi iznosila 650 m², ne brojeći ostale dijelove građevine (blagovaonica, kuhinja, hodnici, praonice rublja i sl.). Tlocrtna površina hotela bi bila u rasponu od 400 do 600 m², a objekt bi se gradio na 2 ili 3 etaže. Molim da prostorni plan Općine prilagodite na način da se omogući izgradnja opisanog objekta, bilo promjenom postojećih odredbi za provođenje prostornog plana ili proglašenjem posebne zone za izgradnju hotela.

Uz ponudu smještaja u krugu vinarije, u planu je izgradnja sportskih i rekreativnih sadržaja koji će upotpuniti ponudu hotela. Riječ je o polivalentnom terenu koji bi bio prikladan za razne sportske aktivnosti (tenis, nogomet, rukomet) i bazenu površine do 100 m². Uz navedene sportske i rekreativne sadržaje u planu je izgradnja manje vinoteke (do 50 m²).

Visia Aurea d.o.o. za trgovinu, ugostiteljstvo i turizam, Komarovci 5, 34334 Kaptol **MBS** 030161729 upisan u sudski registar Trgovačkog suda u Osijeku. Temeljni kapital u visini 20.000,00 kn uplaćen u cijelosti. Član uprave: Stjepan Bumba
OIB: 25401576894 **IBAN:** HR6624070001100432049 kod OTP banka d.d., Ulica Domovinskog rata 3, 23000 Zadar
TEL: +385 34 231 154 **FAX:** +385 34 231 154 **E-MAIL:** info@visia-aurea.hr **www.visia-aurea.hr**

OBVEZNI PRILOZI



Visia Aurea

Iz tog razloga je zatražena promjena prostornog plana Općine. U građevinsko područje naselja bi trebalo uvrstiti sljedeće čestice:

Katastarska općina	Broj ZK uloška	Broj zemljišta (k. č.)	Oznaka zemljišta	Površina (u m ²)
327379 Kaptol	649	1265	Voćnjak i šuma Voljevac	2848
327379 Kaptol	305	1266	Vinograd	2341
327379 Kaptol	111	1267	Oranica Voljevac	4672

Kao direktor tvrtke, želim napomenuti da je Visia Aurea d.o.o. otvorena za suradnju i da će pomoći koliko je u mogućnosti kako bi pomogla provedbu projekata. Nadam se da ćete prepoznati važnost navedenih aktivnosti za daljnji razvitak i rast tvrtke, a samim time i dobit za lokalnu zajednicu.

U Komarovcima, 30.10.2018.

Za Visia Aurea d.o.o.


Visia Aurea d.o.o.
Kaptol
Stjepan Bumba
direktor društva

Visia Aurea d.o.o. za trgovinu, ugostiteljstvo i turizam, Komarovci 5, 34334 Kaptol **MBS** 030161729 upisan u sudski registar Trgovačkog suda u Osijeku. Temeljni kapital u visini 20.000,00 kn uplaćen u cijelosti. Član uprave: Stjepan Bumba
OIB: 25401576894 **IBAN:** HR6624070001100432049 kod OTP banka d.d., Ulica Domovinskog rata 3, 23000 Zadar
TEL: +385 34 231 154 **FAX:** +385 34 231 154 **E-MAIL:** info@visia-aurea.hr **www.visia-aurea.hr**

OBVEZNI PRILOZI

Općina Kaptol
Školska 3,
34334 Kaptol

18. 10. 2019.	
350-02/18-01/03	
2177/0502-19-40	

Alojz Filipović
V. Nazora 12
34330 Velika

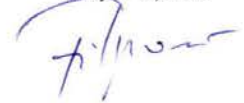
Poštovani,

Obzirom na činjenicu da su u tijeku II Izmjene i dopune Prostornoga plana uređenja Općine Kaptol, molim čelnike Općine da mi se u proceduri izmjena i dopuna plana dopuste proširenje izdvojenih granica građevinskog područja naselja Novi Bešinci. Površine se nalaze na k.č. 1646 i 1647 k.o. Podgorje s površinom od cca 3700 m², a sve kako bi iste stekle status građevinskog zemljišta kao prostor za izgradnju stambene odnosno mješovite gradnje.

Srdačan pozdrav,

U Velikoj, 10.10.2019. godine,

Alojz Filipović



OBVEZNI PRILOZI

IME I PREZIME: ZDENKO JIMETIĆ
ADRESA: Komarani 12, Kaptol
TEL: 099/5250373
MJESTO I DATUM: Kaptol 15.10.2019.

OPĆINA KAPTOL

Primljeno	15.10.2019.		
Klasifikacijska oznaka			
350-02/18-01/03			
(zadane DPC)		Str.	Vo.
2192/05-02-19-34			

OPĆINA KAPTOL
ŠKOLSKA 3
34334 KAPTOL

ZAMOLBA

Poštovani !

Obzirom da su u tijeku II. Izmjene i dopune prostornog plana uređenja Općine kaptol, obraćam vam se sa zamolbom za izmjenom granica građevinskog područja za nekretninu u mojem vlasništva koje se nalazi u

k.o. DOGANOVCI, na k.č. br. 1693.

S poštovanjem !

Simeon J.

(POTPIS)

OBVEZNI PRILOZI

IME I PREZIME: MATO LOVČAREVIĆ
ADRESA: GOLO BRDO 12A
TEL: 098/711024
MJESTO I DATUM: Kaptol 22.10.2019.

OPĆINA KAPTOL	
Priloga	22.10.2019.
Klasifikacijski broj	350-02/18-01/03
Upr. št. Kaptol	2192/05-02-19-43

OPĆINA KAPTOL
ŠKOLSKA 3
34334 KAPTOL


ZAMOLBA

Poštovani !

Obzirom da su u tijeku II. Izmjene i dopune prostornog plana uređenja Općine kaptol, obraćam vam se sa zamolbom za izmjenom granica građevinskog područja za nekretninu u mojem vlasništva koje se nalazi u

k.o. Čišćakovi, na k.č. br. 1079.

S poštovanjem !


(POTPIS)

OBVEZNI PRILOZI

IME I PREZIME: Zlatko Greganović (Dagm)
ADRESA: Alilovec 46
TEL: 092-1821-242
MJESTO I DATUM: Kaptol, 21. 10. 2019.

OPĆINA KAPTOL	
21. 10. 2019.	
350-02/18-0/03	
2199/05-02-KS-42	

OPĆINA KAPTOL
ŠKOLSKA 3
34334 KAPTOL

ZAMOLBA

Poštovani !

Obzirom da su u tijeku II. Izmjene i dopune prostornog plana uređenja Općine kaptol, obraćam vam se sa zamolbom za izmjenom granica građevinskog područja za nekretninu u mojem vlasništva koje se nalazi u

k.o. Alilovec, na k.č. br. 339.


S poštovanjem !



(POTPIS)

OBVEZNI PRILOZI

IME I PREZIME: DRAGO GRIL
ADRESA: GOLO BRDO 56
TEL: 099/564-6913
MJESTO I DATUM: KAPTOL 18.10.2019



OPĆINA KAPTOL
ŠKOLSKA 3
34334 KAPTOL

ZAMOLBA

Poštovani !

Obzirom da su u tijeku II. Izmjene i dopune prostornog plana uređenja Općine kaptol, obraćam vam se sa zamolbom za izmjenom granica građevinskog područja za nekretninu u mojem vlasništva koje se nalazi u

k.o. ČEŠLJAKOVCI, na k.č. br. 248.

S poštovanjem !

Gril
(POTPIŠ)

OBVEZNI PRILOZI

IME I PREZIME: VLADO MAUTNER
ADRESA: MAJSTORSKA 16, KAPTOL
TEL: 034-231-141
MJESTO I DATUM: KAPTOL, 18.10.2019.

OPĆINA KAPTOL	
Priloga	18.10.2019.
Broj	350-02/18-2/103
Šifra	2177/05-02-19-39

OPĆINA KAPTOL
ŠKOLSKA 3
34334 KAPTOL

Z A M O L B A

Poštovani !

Obzirom da su u tijeku II. Izmjene i dopune prostornog plana uređenja Općine kaptol, obraćam vam se sa zamolbom za izmjenom granica građevinskog područja za nekretninu u mojem vlasništva koje se nalazi u

k.o. KAPTOL, na k.č. br. 1584.

S poštovanjem !

Vlado Mautner
(POTPIS)

OBVEZNI PRILOZI

Zlatko Ciganović
Alilovci 60
34334 Kaptol
U Alilovcima 16.10.2019. godine.

OPĆINA KAPTOL		
19.10.2019.		
360-02/18-01/03		
2122/05-02-19-38		

OPĆINA KAPTOL
ŠKOLSKA 3
34334 KAPTOL

Z A M O L B A

Poštovani !

Obzirom da su u tijeku II. Izmjene i dopune prostornog plana uređenja Općine kaptol, obraćam vam se sa zamolbom za izmjenom granica građevinskog područja naselja Alilovci.


Naime posjedujem zemljište u k.o. Alilovci, koje u naravi čini k.č.br. 715 i koje se nalazi neposredno uz granicu građevinskog područja, tako da ni danas mi nije jasno zašto ista nije dijelom uključena u građevinsko zemljište, kao i čestice koje se nalaze nasuprot moje, iako je je opremljena sa kompletnom komunalnom infrastrukturom (el. energija, voda, plin i kanalizacija).

Uz sve navedeno napominjem da smo višečlana obitelj (odnosno imamo tri sina) i imamo potrebu za rješavanjem stambenog zbrinjavanja.

Molimo vas da ovu zamolbu razmotrite i po mogućnosti pozitivno riješite.

S poštovanjem !

Zlatko Ciganović



OBVEZNI PRILOZI

IME I PREZIME: LUCIJA PAULVIĆ
ADRESA: PODGORJE 8A
TEL: 099/413-4821
MJESTO I DATUM: KAPTOL 16.10.2019

OPĆINA KAPTOL

Priloženo	16.10.2019	
Klasifikacijska oznaka		Općina
350-02/18-01/03		
Upr. št. broj		
2019/05-02-13-37		

OPĆINA KAPTOL
ŠKOLSKA 3
34334 KAPTOL

Z A M O L B A

Poštovani !

Obzirom da su u tijeku II. Izmjene i dopune prostornog plana uređenja Općine kaptol, obraćam vam se sa zamolbom za izmjenom granica građevinskog područja za nekretninu u mojem vlasništva koje se nalazi u

k.o. PODGORJE, na k.č. br. 921.

S poštovanjem !

Paulović Lucija
(POTPIS)

OBVEZNI PRILOZI

IME I PREZIME: SLAVKO CIGARONIC
ADRESA: ALILOVCI 6
TEL: 236110
MJESTO I DATUM: ALILOVCI 15.10.2019.

OPĆINA KAPTOL	
15.10.2019.	
350-02/18-21/03	
21970502-15-36	

OPĆINA KAPTOL
ŠKOLSKA 3
34334 KAPTOL

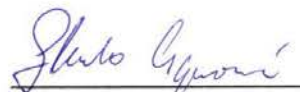
ZAMOLBA

Poštovani !

Obzirom da su u tijeku II. Izmjene i dopune prostornog plana uređenja Općine kaptol, obraćam vam se sa zamolbom za izmjenom granica građevinskog područja za nekretninu u mojem vlasništva koje se nalazi u

k.o. ALILOVCI 60A, na k.č. br. 312.

S poštovanjem !


(POTPIS)

OBVEZNI PRILOZI

IME I PREZIME: Martin Pavičić
ADRESA: Alilovi 62B 34334 Kaptol
TEL: 039/256-160
MJESTO I DATUM: Alilovi 18.10.2015.

OPĆINA KAPTOL	
Priloga br.	15.10.2015.
Klasifikacijski oznaka	
350-02/18-01/03	
Urednik	
2177/05-02-19-35	

OPĆINA KAPTOL
ŠKOLSKA 3
34334 KAPTOL

ZAMOLBA

Poštovani !

Obzirom da su u tijeku II. Izmjene i dopune prostornog plana uređenja Općine kaptol, obraćam vam se sa zamolbom za izmjenom granica građevinskog područja za nekretninu u mojem vlasništva koje se nalazi u

k.o. Alilovi, na k.č. br. 353.

S poštovanjem !

Martin Pavičić
(POTPIS)

OBVEZNI PRILOZI

IME I PREZIME: Duro Vinčević
ADRESA: Podgorje 6
TEL: 231-534
MJESTO I DATUM: Kaptol, 23.10.2013



OPĆINA KAPTOL
ŠKOLSKA 3
34334 KAPTOL

ZAMOLBA

Poštovani !

Obzirom da su u tijeku II. Izmjene i dopune prostornog plana uređenja Općine kaptol, obraćam vam se sa zamolbom za izmjenom granica građevinskog područja za nekretninu u mojem vlasništva koje se nalazi u

k.o. Podgorje, na k.č. br. 924.

S poštovanjem !

Vinčević Duro
(POTPIS)

OBVEZNI PRILOZI

IME I PREZIME: JOZO LYKATEVIĆ
ADRESA: PODGORJE 3P
TEL: 21-556
MJESTO I DATUM: 28.10.2019.

OPĆINA KAPTOL
28. 10. 2019.
350-02/KB-01/03
2122/05-02-19-45

OPĆINA KAPTOL
ŠKOLSKA 3
34334 KAPTOL

ZAMOLBA

Poštovani !

Obzirom da su u tijeku II. Izmjene i dopune prostornog plana uređenja Općine kaptol, obraćam vam se sa zamolbom za izmjenom granica građevinskog područja za nekretninu u mojem vlasništva koje se nalazi u

k.o. Podgorje, na k.č. br. 856.

S poštovanjem !

Lukatević Jno
(POTPIS)

OBVEZNI PRILOZI

IME I PREZIME: VINKO PAUČIĆ
ADRESA: BEGINCI 13
TEL: 231-542
MJESTO I DATUM: Kaptol 30. 10. 2019.

OPĆINA KAPTOL

Priloga	30. 10. 2019	
Nastanak općine		
350-02/19-01/03		
Uređivanje		
2197/05-02-19-46		

OPĆINA KAPTOL
ŠKOLSKA 3
34334 KAPTOL

ZAMOLBA

Poštovani !

Obzirom da su u tijeku II. Izmjene i dopune prostornog plana uređenja Općine kaptol, obraćam vam se sa zamolbom za izmjenom granica građevinskog područja za nekretninu u mojem vlasništva koje se nalazi u

k.o. DOGANOVCI, na k.č. br. 576 157J.

S poštovanjem !



(POTPIS)

OBVEZNI PRILOZI

IME I PREZIME: Katrina Pavlovic
ADRESA: Podgorje 8
TEL: 231-527
MJESTO I DATUM: Kaptol, 04. 11. 2019.

OPĆINA KAPTOL	
Prilaznik	04. 11. 2019.
Redni broj	350-02/18-01/03
Broj prijave	2177/05-02-19-47

OPĆINA KAPTOL
ŠKOLSKA 3
34334 KAPTOL

ZAMOLBA

Poštovani !

Obzirom da su u tijeku II. Izmjene i dopune prostornog plana uređenja Općine kaptol, obraćam vam se sa zamolbom za izmjenom granica građevinskog područja za nekretninu u mojem vlasništva koje se nalazi u

k.o. Podgorje, na k.č. br. 923.

S poštovanjem !

Katrina Pavlovic
(POTPIS)

OBVEZNI PRILOZI

IME I PREZIME: Zvonoslav Ciganović
ADRESA: Alilovec 123
TEL: 052-656-942
MJESTO I DATUM: Kaptol, 05. 11. 2019

OPĆINA KAPTOL

Priloga	05. 11. 2019
Način izdavanja	
352-02/18-01/03	
Isprava broj	
217/05-02-19-18	

OPĆINA KAPTOL
ŠKOLSKA 3
34334 KAPTOL

Z A M O L B A

Poštovani !

Obzirom da su u tijeku II. Izmjene i dopune prostornog plana uređenja Općine kaptol, obraćam vam se sa zamolbom za izmjenom granica građevinskog područja za nekretninu u mojem vlasništva koje se nalazi u

k.o. Alilovec, na k.č. br. 375.

S poštovanjem !

Ciganović Zvonoslav
(POTPIS)

OBVEZNI PRILOZI

IME I PREZIME: LUICA RAIF
ADRESA: Čeršakovci 43, 34334 Kaptol
TEL: 034/233-301
MJESTO I DATUM: Kaptol 14.11.2019

OPĆINA KAPTOL	
Priloga	14. 11. 2019.
Broj	360-02/118-01/03
Datum	21.11.2019.

OPĆINA KAPTOL
ŠKOLSKA 3
34334 KAPTOL


ZAMOLBA

Poštovani !

Obzirom da su u tijeku II. Izmjene i dopune prostornog plana uređenja Općine kaptol, obraćam vam se sa zamolbom za izmjenom granica građevinskog područja za nekretninu u mojem vlasništva koje se nalazi u

k.o. Čeršakovci, na k.č. br. 742.

S poštovanjem !



(POTPIS)

OBVEZNI PRILOZI

IME I PREZIME: Vlado Švere
ADRESA: Kaptol, Vinogredska 43
TEL: 231-239
MJESTO I DATUM: Kaptol, 14. 11. 2015.

OPĆINA KAPTOL

Priloga	14. 11. 2015.
Klasifikacija	350-02/18-01/03
Uradno	2177/05-02-19-51

OPĆINA KAPTOL
ŠKOLSKA 3
34334 KAPTOL

ZAMOLBA

Poštovani !

Obzirom da su u tijeku II. Izmjene i dopune prostornog plana uređenja Općine kaptol, obraćam vam se sa zamolbom za izmjenom granica građevinskog područja za nekretninu u mojem vlasništva koje se nalazi u

k.o. Kaptol, na k.č. br. 1123, 1124.

S poštovanjem !

Švere
(POTPIS)

OBVEZNI PRILOZI

IME I PREZIME: Dragan Filipović
ADRESA: Podgorje 22
TEL: 0914344614
MJESTO I DATUM: Kaptol 27. 11. 2019

OPĆINA KAPTOL			
Prejeto	27. 11. 2019		
Klasifikacija			
350-02/18-01/03			
Šifra i broj		Pri	Val
217/05-02-19-53			

OPĆINA KAPTOL
ŠKOLSKA 3
34334 KAPTOL


ZAMOLBA

Poštovani !

Obzirom da su u tijeku II. Izmjene i dopune prostornog plana uređenja Općine kaptol, obraćam vam se sa zamolbom za izmjenom granica građevinskog područja za nekretninu u mojem vlasništva koje se nalazi u

k.o. Podgorje, na k.č. br. 310.

S poštovanjem !


(POTPIS)

OBVEZNI PRILOZI



KLASA : 350-02/18-01/03
URBROJ : 2177/05-02-19-54
Kaptol, 27. studeni 2019. godine.

ZAVOD ZA PROSTORNO PLANIRANJE
POŽEŠKO-SLAVONSKE ŽUPANIJE
p/n gosp. M. Soldo, Ravnatelj
Županijska 7
34000 POŽEGA

PREDMET: II. Izmjene i dopune PPUO Kaptol

- prijedlog izmjene granica GP, dostavlja se

Poštovani !

Obzirom da su u tijeku II. Izmjene i dopune PPUO Kaptol, kojih ste vi izrađivač, razmatrajući zajedno sa vama granice GP naselja uočili smo nekakve potrebe koje je moguće ispraviti sada u tijeku ovih izmjena, pa Vam predlažemo da korigirate granice GP u naseljima kako slijedi:

Naselje Kaptol:

- k.č.br: dio 1731/2, dio 1732/1, dio 1732/2, dio 1732/3, dio 1732/4, dio 1054, dio 1053, dio 1052, dio 1051, dio 1050, dio 1125, dio 1126 i dio 1127. – k.č. koje je potrebno dopuniti iako za iste nema Zahtjeva od strane vlasnika.

Izuzeti dijelove čestica: dio 1392; dio 1391; dio 1390; dio 1389. – dio k.č. koje izostavljamo iz postojećeg Plana na dijelu GP izlaska iz Kaptola sa desne strane prema Novi Bešinci.

Korekcija čestica: dio 1103, dio 1102, dio 1101, dio 1410, dio 1403, dio 1128. – kako smo se dogovorili ove dijelove čestica ćemo dopuniti u obimu cijele čestice.

Zona UPU-a , k.č. br: 1283, 1284, 1285, 1286, 1287, 1288, 1290, 1291, 1292/1, dio 1306, dio 1310, dio 1311, 1704, 1705, 1706, 1703, dio 1702, dio 1701, dio 1699/3, dio 1707.

Ovo su čestice koje treba izuzeti iz sadašnjeg PPUO, a predstavljaju planiranu zonu GGP obuhvata UPU-a

Naselje Komarovci:

- Korekcija čestica: dio 1690.

OBVEZNI PRILOZI

Naselje Alilovci: k.č.br.: dio 335, dio 336/1, dio 336/2, dio 337, dio 338, dio 343, dio 344/2, dio 350, dio 354/2, dio 355, dio 356, dio 357/2, dio 358, dio 359, dio 360, dio 361. – dodavanje čestica bez Zahtjeva vlasnika

Korekcija čestica: dio 701, dio 685/1, dio 383/1, dio 710/1, dio 694, dio 693/2, dio 693/1, dio 692/2, dio 692/1. – kako smo se dogovorili ove dijelove čestica ćemo dopuniti u obimu cijele čestice.

Smanjenje dijelova k.č.br.: dio 710/2, dio 711/2, dio 712, dio 713/2, dio 714/1.

Naselje Češljakovci:

k.č.br: 930. – katastarska čestica za koju nema Zahtjeva a nalazi se na početku naselja uz prometnicu prema Velikoj

Korekcija čestica: dio 950, dio 961, dio 962, dio 963, dio 969, dio 737. - kako smo se dogovorili ove dijelove čestica ćemo dopuniti u obimu cijele čestice.

Naselje Golo Brdo:

Korekcija čestica: dio 250. - kako smo se dogovorili ove dijelove čestica ćemo dopuniti u obimu cijele čestice.

Naselje Doljanovci:

Korekcija čestica: dio 473. - kako smo se dogovorili ove dijelove čestica ćemo dopuniti u obimu cijele čestice.

Naselje Bešinci:

Korekcija čestica: dio 558, dio 559, dio 560, dio 561, dio 569. kako smo se dogovorili ove dijelove čestica ćemo dopuniti u obimu cijele čestice.

Naselje Ramanovci:

Proširiti područje groblja u naselju Ramanovci u dosadašnjoj dužini groblja na dio k.č. br.175/1 u k.o.Alilovci

Smanjenje dijela k.č.br.: dio 1016 i dio 1017.

Naselje Podgorje:

k.č.br: dio 922, 858, 859, 860, 861, 862, 863, 864, 865, 842, 843, 844, 845 i dio 909. - uvrštavanje novih dijelova naselja koje nisu podnijele službeni Zahtjev


S poštovanjem !



OBVEZNI PRILOZI

**Visia Aurea**

Komarovci 5
34334 Kaptol
OIB: 25401576894



Općina Kaptol
Školska 3
34334 Kaptol

Poštovani,

Molim Vas da, zbog potrebe proširenja ili unapređenja poslovanja, u Odredbama za provođenje omogućite unutar naselja, a za potrebe postojećih tvrtki, obrta, OPG-ova koji se bave proizvodnjom odnosno preradom poljoprivrednih proizvoda, ali i svih drugih korisnika prostora, omogućite:

- Prenamjenu postojećih građevina iz stambene u gospodarsku namjenu za tihe i čiste djelatnosti (uredi, smještaj za djelatnike i sl.), a pod istim uvjetima (udaljenost od međe i regulacijskog pravca) kao i stambena građevina koji se rekonstruira/prenamjenjuje;
- Spajanje u jednu funkcionalnu cjelinu postojećih građevina na građevnoj čestici u smislu rekonstrukcije (u vidu nadogradnje i dogradnje), neovisno o položaju postojećih građevina na udaljenost od regulacijskog pravca ili međe i različitim namjenama građevine (mogućnost više namjena u jednoj mješovitoj građevini – npr. poslovna namjena, poljoprivredna namjena, ugostiteljsko – turistička namjena i sl.), a kojom bi se međusobno povezivale postojeće građevine zbog zaokruživanja poslovne – proizvodne cjeline za potrebe gospodarstva koji spadaju u tihi i „čistu“ i/ili poljoprivredno – poslovnu djelatnost (kušaonice, podrumi odnosno spremišta za vina, uredi i sl.);
- Gradnju građevina na mjestu postojećih građevina (nakon uklanjanja) uz mogućnost postavljanja u postojeći građevinski pravac obzirom na pretežitost izgradnje uličnog poteza, ali uzevši u obzir i koja je izgradnja novija (očekivano je da će to biti budući građevinski pravac)
- Kada se građevina gradi na uglovnoj čestici, da se duži regulacijski pravac može smatrati dvorišnom međom, osobito u naseljima seoskog karaktera i/ili gdje je jedna od prometnica (uz duži regulacijski pravac) vrlo malog intenziteta prometa (ili poljski put).

U Komarovcima, 04.12.2019.

Visia Aurea d.o.o.
Kaptol

Stjepan Bumba
direktor društva

Visia Aurea d.o.o. za trgovinu, ugostiteljstvo i turizam, Komarovci 5, 34334 Kaptol **MBS** 030161729 upisan u sudski registar Trgovačkog suda u Osijeku. Temeljni kapital u visini 20.000,00 kn uplaćen u cijelosti. Član uprave: Stjepan Bumba
OIB: 25401576894 **IBAN:** HR6624070001100432049 kod OTP banka d.d., Ulica Domovinskog rata 3, 23000 Zadar
TEL: +385 34 231 154 **FAX:** +385 34 231 154 **E-MAIL:** info@visia-aurea.hr **www.visia-aurea.hr**

OBVEZNI PRILOZI

3.3. Zahtjevi sudionika za II. izmjene i dopune PPUO Kaptol podnesenih prije javne rasprave s obrazloženim odgovorima – Tablica 13.

Tablica 13.

Zahtjevi sudionika za II. Izmjene i dopune PPUO Kaptol podnesenih prije javne rasprave s obrazloženim odgovorima			
R.b.	Sudionik	Zahtjev	Obrazloženje
1.1.	OPĆINA KAPTOL Općinski načelnik Klasa: 350-02/18-01/03	Proširenje GP naselja Kaptol na dio k.č.br. 1447, 1448 i 1449 k.o. Kaptol zbog izgradnje sustava odvodnje otpadnih voda (kanalizacija)	Prihvaćen Povećanje GP naselja Kaptol za 0,4307 ha
1.2.	Urbroj: 2177/05-02-19-31 od 04. srpnja 2019. g.	Proširenje GP naselja Novi Bešinci na k.č.br. 1592 k.o. Kaptol zbog izgradnje reciklažnog dvorišta za građevinski materijal	Prihvaćen Povećanje GP naselja Novi Bešinci za 0,7314 ha
2.	NISKOGRADNJA MARIJANOVIĆ d.o.o. Majstorska 13 34334 Kaptol	Prenamjena poljoprivrednog zemljišta na dijelu k.č.br. 1769/1, 1770 i 1771 k.o. Doljanovci u građevinsko zemljište gospodarske namjene	Prihvaćen Povećanje GP naselja Novi Bešinci za 2,6196 ha
3.	VISIA AUREA Komarovci 54 34334 Kaptol	Proširenje GP naselja Kaptol na k.č.br. 1265, 1266 i 1267 k.o. Kaptol zbog izgradnje vinarije i hotela.	Prihvaćen Povećanje GP naselja Kaptol za 0,9737 ha
4.	ALOJZ FILIPOVIĆ V. Nazora 12 34300 Velika	Proširenje GP naselja Novi Bešinci na k.č.br. 1646 i 1647 k.o. Podgorje	Prihvaćen Povećanje GP naselja Novi Bešinci za 0,3718 ha
5.	ZDENKO ŠIMETIĆ Komarovci 12 34334 Kaptol	Proširenje GP naselja Komarovci na k.č.br. 1693 k.o. Doljanovci	Prihvaćen Povećanje GP naselja Komarovci za 0,0706 ha
6.	MATO LONČAREVIĆ Golo Brdo 12A 34334 Kaptol	Proširenje GP naselja Golo Brdo na k.č.br. 1074 k.o. Češljakovci.	Prihvaćen Povećanje GP naselja Češljakovci za 0,1691 ha
7.	ZLATKO CIGANOVIĆ (DRAGIN) Alilovci 46 34334 Kaptol	Proširenje GP naselja Alilovci na k.č.br. 339 k.o. Alilovci.	Prihvaćen Povećanje GP naselja Alilovci za 0,2155 ha
8.	DRAGO GRIL Golo Brdo 56 34334 Kaptol	Proširenje GP naselja Golo Brdo na k.č.br. 248 k.o. Češljakovci.	Prihvaćen Povećanje GP naselja Golo Brdo za 0,0762 ha
9.	VLADO MAUTNER Majstorska 16 34334 Kaptol	Proširenje GP naselja Kaptol na k.č.br. 1581 k.o. Kaptol.	Prihvaćen Povećanje GP naselja Kaptol za 0,0419 ha
10.	ZLATKO CIGANOVIĆ Alilovci 60 34334 Kaptol	Proširenje GP naselja Alilovci na k.č.br. 715 k.o. Alilovci.	Prihvaćen Povećanje GP naselja Alilovci za 0,5520 ha
11.	LUCIJA PAVLOVIĆ Podgorje 8a 34334 Kaptol	Proširenje GP naselja Podgorje na k.č.br. 921 k.o. Podgorje.	Prihvaćen Povećanje GP naselja Podgorje za 0,0344 ha
12.	SLAVKO CIGANOVIĆ Alilovci 6 34334 Kaptol	Proširenje GP naselja Alilovci na k.č.br. 352 k.o. Alilovci.	Prihvaćen Povećanje GP naselja Alilovci za 0,1614 ha
13.	MARTIN PAVIČIĆ Alilovci 62B 34334 Kaptol	Proširenje GP naselja Alilovci na k.č.br. 353 k.o. Alilovci.	Prihvaćen Povećanje GP naselja Alilovci za 0,0909 ha
14.	ĐURO VINKOVIĆ Podgorje 6 34334 Kaptol	Proširenje GP naselja Podgorje na k.č.br. 924 k.o. Podgorje.	Prihvaćen Povećanje GP naselja Podgorje za 0,1004 ha
15.	JOZO LUKAČEVIĆ Podgorje 38 34334 Kaptol	Proširenje GP naselja Podgorje na k.č.br. 856 k.o. Podgorje.	Prihvaćen Povećanje GP naselja Podgorje za 0,1346 ha
16.	VINKO PAVIĆ 13 Bešinci 13 34334 Kaptol	Proširenje GP naselja Bešinci na k.č.br. 576 i 575 k.o. Doljanovci.	Prihvaćen Povećanje GP naselja Bešinci za 0,4232 ha

OBVEZNI PRILOZI

17.	KATICA PAVLOVIĆ Podgorje 8 34334 Kaptol	Proširenje GP naselja Podgorje na k.č.br. 923 k.o. Podgorje.	Prihvaćen Povećanje GP naselja Podgorje za 0,0403 ha	
18.	KRUNOSLAV CIGANOVIĆ Alilovci 123 34334 Kaptol	Proširenje GP naselja Alilovci na k.č.br. 375 k.o. Alilovci.	Prihvaćen Povećanje GP naselja Alilovci za 0,0424 ha	
19.	IVICA RAIF Češljakovci 43 34334 Kaptol	Proširenje GP naselja Češljakovci na k.č.br. 742 k.o. Češljakovci.	Prihvaćen Povećanje GP naselja Češljakovci za 0,2887 ha	
20.	VLADO ŠVARC Vinogradska 43 34334 Kaptol	Proširenje GP naselja Kaptol na dijelu k.č.br. 1123 i 1124 k.o. Kaptol.	Prihvaćen Povećanje GP naselja Kaptol za 0,1234 ha	
21.	DRAGAN FILIPOVIĆ Podgorje 22 34334 Kaptol	Proširenje GP naselja Podgorje na k.č.br. 910 k.o. Podgorje.	Prihvaćen Povećanje GP naselja Podgorje za 0,2520 ha	
22.1.		Proširenje GP naselja Kaptol na dio sljedećih k.č.:	dio k.č.br 1731/2, dio 1732/1, dio 1732/2, dio 1732/3, dio 1732/4	Prihvaćen Povećanje GP naselja Kaptol za 0,3983 ha
			dio 1054, dio 1053, dio 1052, dio 1051, dio 1050	Prihvaćen Povećanje GP naselja Kaptol za 0,5818 ha
			dio k.č. 1125, 1126, 1127	Prihvaćen Povećanje GP naselja Kaptol za 0,1105
UKUPNO (22.1.):			1,09	
22.2.		Smanjenje GP naselja Kaptol za dio sljedećih k.č.:	dio 1392; dio 1391; dio 1390; dio 1389.	Prihvaćen Smanjenje GP naselja Kaptol za - 0,1346 ha
		UKUPNO (22.2.):		
22.3.	OPĆINA KAPTOL Općinski načelnik Klasa: 350-02/18-01/03 Urbroj: 2177/05-02-19-53 od 21. studeni 2019. g.	Korekcija sljedećih k.č. u naselju Kaptol na način da se obuhvate cijele čestice	dio 1103	Prihvaćen Povećanje GP naselja Kaptol za 0,0214
			dio 1102, dio 1101	Prihvaćen Povećanje GP naselja Kaptol za 0,0193
			dio 1410	Prihvaćen Povećanje GP naselja Kaptol za 0,0193 ha
			dio 1403	Prihvaćen Povećanje GP naselja Kaptol za 0,0075 ha
			dio 1128	Prihvaćen Povećanje GP naselja Kaptol za 0,0035 ha
UKUPNO (22.3.):			0,07	
22.4.		Izuzeti sljedeće k.č. u naselju Kaptol te ukinuti obvezu izrade UPU-a za to područje	na 1283,1284, 1285, 1286, 1287, 1288, 1290, 1291, 1292/1, dio 1306, dio 1310, dio 1311, 1704, 1705, 1706, 1703, dio 1702, dio 1701, dio 1699/3, dio 1707.	Prihvaćen Smanjenje GP naselja Kaptol za - 6,3435 ha* i ukidanje obveze izrade UPU-a
		UKUPNO (22.4.):		
22.5.		Korekcija sljedeće k.č. u naselju Komarovci	dio 1690	Prihvaćen Povećanje GP naselja Komarovci za 0,0114 ha
		UKUPNO (22.5.):		
22.6.		Proširenje GP naselja Alilovci na dio sljedećih k.č.:	dio 335, dio 336/1, dio 336/2, dio 337, dio 338	Prihvaćen Povećanje GP naselja Alilovci za 0,4902

OBVEZNI PRILOZI

			dio 343, dio 344/2	Prihvaćen Povećanje GP naselja Alilovci za 0,4381 ha
			dio 350, dio 354/2, dio 355, dio 356, dio 357/2, dio 358, dio 359, dio 360, dio361	Prihvaćen Povećanje GP naselja Alilovci za 1,2787 ha
			UKUPNO (22.6.):	2,21
22.7.	Korekcija sljedećih k.č. u naselju Alilovci na način da se obuhvate cijele čestice		dio 701	Prihvaćen Povećanje GP naselja Alilovci za 0,0227
			dio 685/1	Prihvaćen Povećanje GP naselja Alilovci za 0,0208
			dio 383/1	Prihvaćen Povećanje GP naselja Alilovci za 0,0291
			dio 710/1	Prihvaćen Povećanje GP naselja Alilovci za 0,0041
			dio 694, dio 693/2, dio 693/1, dio 692/2, dio 692/1	Prihvaćen Povećanje GP naselja Alilovci za 0,1431 ha
			UKUPNO (22.7.):	0,22
22.8.	Smanjenje površine GP naselja Alilovci za dio sljedećih k.č.:		dio 710/2, dio 711/2, dio 712, dio 713/2, dio 714/1	Prihvaćen Smanjenje GP naselja Alilovci za - 0,0614 ha*
			UKUPNO (22.8.):	- 0,06 ha*
22.9.	Proširenje GP naselja Češljakovci na sljedeću k.č.:		k.č.br: 930	Prihvaćen Povećanje GP naselja Češljakovci za 0,1396
			UKUPNO (22.9.):	0,13
22.10.	Korekcija sljedećih k.č. u naselju Češljakovci na način da se obuhvate cijele k.č.		dio 950	Prihvaćen Povećanje GP naselja Češljakovci 0,0022
			dio 961, dio 962, dio 963	Prihvaćen Povećanje GP naselja Češljakovci za 0,0441
			dio 969	Prihvaćen Povećanje GP naselja Češljakovci za 0,0438
			dio 737	Prihvaćen Povećanje GP naselja Češljakovci 0,0246
			UKUPNO (22.10.):	0,11
22.11.	Korekcija sljedeće k.č. u naselju Golo Brdo na način da se obuhvati cijela k.č.:		dio 250	Prihvaćen Povećanje GP naselja Golo Brdo za 0,0569
			UKUPNO (22.11.):	0,06
22.12.	Korekcija sljedeće k.č. u naselju Doljanovci na način da se obuhvati cijela k.č.:		dio 473	Prihvaćen Povećanje GP naselja Doljanovci za 0,0267
			UKUPNO (22.12.):	0,03
22.13.	Korekcija sljedećih k.č. u naselju Bešinci na način da		dio 558, dio 559, dio 560, dio 561,	Prihvaćen Povećanje GP naselja Bešinci za 0,1091

OBVEZNI PRILOZI

		se obuhvate cijele k.č.:	dio 569.	Prihvaćen Povećanje GP naselja Bešinci za 0,0351
		UKUPNO (22.13.):		0,14
22.14		Smanjenje površine GP naselja Ramanovci za dio sljedećih k.č.:	dio 1016 i 1017	Prihvaćen Smanjenje GP naselja Ramanovci za - 0,0058
		UKUPNO (22.14.):		- 0,01
22.15.		Proširiti izdvojeno građevinsko područje grobља uz naselje Ramanovci u dosadašnjoj dužini grobља na dio k.č. br.175/1 u k.o.Alilovci		Prihvaćen Povećanje izdvojenog građevinskog područja grobља za 0,0686
22.16.		Proširenje GP naselja Podgorje na sljedeće k.č.:	dio 922	Prihvaćen Povećanje GP naselja Podgorje za 0,0315
			858, 859, 860, 861, 862, 863, 864, 865, 842, 843, 844, 845.	Prihvaćen Povećanje GP naselja Podgorje za 0,8861*
			dio 909	Prihvaćen Povećanje GP naselja Podgorje za 0,0702
			UKUPNO (22.16.):	
23.	VISIA AUREA Komarovci 5 34334 Kaptol	Odredbama za provedbu predvidjeti prenamjenu građevina iz stambene u gospodarsku namjenu, spajanje postojećih građevina u jednu funkcionalnu cjelinu, gradnju građevina na mjestu postojećih (nakon uklanjanja) uz mogućnost postavljanja u postojeći građevinski pravac te predvidjeti da se, na uglovnoj čestici, duži regulacijski pravac može smatrati dvorišnom međom.		Prihvaćen Riješeno kroz Odredbe Plana

*U ukupnu površinu su uračunate i površine put/puteva

OBVEZNI PRILOZI

JAVNA USTANOVA

**Zavod za prostorno uređenje
Požeško-slavonske županije**



Županijska 7, 34 000 Požega, HR
tel:(+385)034/290-222;fax:(+385)034/290-220

PROSTORNI PLAN UREĐENJA OPĆINE KAPTOL

II. Izmjene i dopune

/PRIJEDLOG PLANA/

OBVEZNI PRILOZI PLANA

Stručne podloge na kojima se temelje prostorno planska rješenja

OBVEZNI PRILOZI

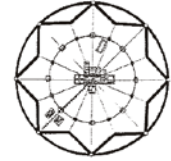
**STRUČNE PODLOGE NA KOJIMA SE TEMELJE PROSTORNO
PLANSKA RJEŠENJA**

- **Prostorni plan Požeško-slavonske županije**, uključivo njegove Izmjene i dopune, „Požeško-slavonski službeni glasnik, br 5/02, 5A/02, 4/11, 4/15 i 5/19; izrađivač: Zavod za prostorno uređenje Požeško-slavonske županije,
- **Prostorni plan uređenja Općine Kaptol**, uključivo njegove Izmjene i dopune, „Službeni glasnik Općine Kaptol“, br. 01/08, 04/12 i 02/15 (usklađenje); izrađivač: Zavod za prostorno uređenje Požeško-slavonske županije,
- **Urbanistički plan uređenja gospodarske zone Novi Bešinci**, „Službeni glasnik Općine Kaptol“ br. 4/11.; izrađivač: Zavod za prostorno uređenje Požeško-slavonske županije,
- **Studija o utjecaju na okoliš:**
 - **brze ceste dionica: Pleternica-Požega-Brestovac**
 - **državne ceste dionica: Požega - Velika**
(izrađivač: Zavod za prostorno planiranje d.d. Osijek, Vijenac Paje Kolarića, siječanj 2005.godine)
- **Studija razvitka vodoopskrbe na području Požeško - slavonske županije** (izrađivač: Hidroprojekt - ing d.o.o., Zagreb, lipanj 2008. godine)
- **Studija zaštite voda Požeško - slavonske županije** (izrađivač: Hidroprojekt – ing d.o.o., Zagreb, lipanj 2008. godine)
- **Osnove navodnjavanja na području Požeško - slavonske županije** (izrađivači: Hidroprojekt - ing d.o.o. Zagreb i Hidroing za projektiranje i inženjering d.o.o. Osijek, studeni 2005. godine)
- **Sustav navodnjavanja „Kaptol“ – 1. faza**, Glavni projekt i Izvedbeni projekt (izrađivač: „HIDROPROJEKT – ING“ d.o.o., 10000 Zagreb, Draškovićeve 35/1, lipanj 2009. godine)
- **Studija potencijala i osnove gospodarenja mineralnim sirovinama na području Požeško - slavonske županije** (izrađivač: Hrvatski geološki institut, Zavod za mineralne sirovine, Zagreb, kolovoz 2009. godine)
- **Karta s ucrtanim eksploatacijskim poljima, perspektivnim lokalitetima i izgrađenim bušotinama** (izrađivač: INA INDUSTRIJA NAFTE d.d., SD NAFTAPLIN, Sektor za istraživanje, Služba za geološka istraživanja, Zagreb, 20. travanj 2009. god.)
- **Studija potencijala i osnove gospodarenja mineralnim sirovinama na području Požeško - slavonske županije** (izrađivač: Hrvatski geološki institut, Zavod za mineralne sirovine, Zagreb, kolovoz 2009. godine)
- **Karta s ucrtanim eksploatacijskim poljima, perspektivnim lokalitetima i izgrađenim bušotinama** (izrađivač: INA INDUSTRIJA NAFTE d.d., SD NAFTAPLIN, Sektor za istraživanje, Služba za geološka istraživanja, Zagreb, 20. travanj 2009. god.)
- **Odluka o izradi II. Izmjena i dopuna PPUO Kaptol** („Službeni glasnik Općine Kaptol“, br. 2/18)
- **DOF općine**

OBVEZNI PRILOZI



JAVNA USTANOVA
**Zavod za prostorno uređenje
Požeško-slavonske županije**



Županijska 7, 34 000 Požega, HR
tel:(+385)034/290-222;fax:(+385)034/290-220

PROSTORNI PLAN UREĐENJA OPĆINE KAPTOL

II. Izmjene i dopune

/PRIJEDLOG PLANA/

OBVEZNI PRILOZI PLANA

Popis sektorskih dokumenata i propisa poštivanih u izradi Plana

OBVEZNI PRILOZI

POPIS SEKTORSKIH DOKUMENATA I PROPISA POŠTIVANIH U IZRADI PLANA

- Zakona o prostornom uređenju („Narodne novine“, br. 153/13, 65/17 i 114/18 i 39/19)
- Zakon o gradnji („Narodne novine“, br. 153/13 i 20/17)
- Zakon o zaštiti prirode („Narodne novine“, br. 80/13 i 15/18)
- Zakon o zaštiti okoliša („Narodne novine“, br. 80/13, 78/15, 12/18 i 118/18)
- Zakon o zaštiti i očuvanju kulturnih dobara („Narodne novine“, br. 69/99, 151/03, 157/03, 87/09, 88/10, 61/11, 25/12, 136/12, 157/13, 152/14, 98/15 – Uredba, 44/17 i 90/18)
- Zakon o šumama („Narodne novine“, br. 68/18 i 115/18)
- Zakon o vodama („Narodne novine“, br. 153/09, 130/11, 56/13, 14/14 i 46/18)
- Zakon o poljoprivrednom zemljištu („Narodne novine“, br. 20/18 i 115/18)
- Zakon o zaštiti zraka („Narodne novine“, br. 130/11, 47/14, 61/17 i 118/18)
- Zakon o rudarstvu („Narodne novine“, br. 56/13 i 14/14)
- Zakon o lovstvu („Narodne novine“, br. 99/18)
- Zakon o postupanju s nezakonito izgrađenim zgradama („Narodne novine“, br. 86/12, 143/13, 65/17 i 14/19)
- Zakon o održivom gospodarenju otpadom („Narodne novine“, br. 94/13, 73/17 i 14/19)
- Zakon o stočarstvu („Narodne novine“, br. 70/97, 36/98, 151/03, 132/06 i 14/14),
- Zakon o obrani („Narodne novine“, br. 73/13, 75/15, 27/16 i 30/18)
- Zakon o zaštiti i spašavanju („Narodne novine“, br. 174/04, 79/07, 38/09 i 127/10)
- Zakon o zaštiti od buke („Narodne novine“, br. 30/09, 55/13, 153/13, 41/16 i 114/18)
- Zakon o područjima županija, gradova i općina u Republici Hrvatskoj („Narodne novine“, broj 86/06, 125/06, 16/07, 95/08-Odluka USRH, 46/10 i 145/10, 37/13, 44/13, 45/13 i 110/15)
- Zakon o lokalnoj i područnoj (regionalnoj) samoupravi („Narodne novine“, br. 33/01, 60/01-vjerodostojno tumačenje, 129/05, 109/07, 125/08, 109/07, 36/09, 150/11, 144/12, 19/13 – pročišćeni tekst, 137/15 – ispravak pročišćenog teksta i 123/17)
- Zakon o cestama („Narodne novine“, br. 84/11, 22/13, 54/13, 148/13 i 92/14)
- Zakon o javnim cestama („Narodne novine“, br. 180/04, 138/06, 146/08, 38/09, 124/09, 153/09, 73/10)
- Zakon o sigurnosti prometa na cestama („Narodne novine“, br. 67/08, 48/10, 74/11, 80/13, 158/13, 92/14, 64/15 i 108/17)
- Zakon o željeznici („Narodne novine“, br. 94/13, 148/13 i 73/17)
- Zakon o sigurnosti i interoperabilnosti željezničkog sustava („Narodne novine“, br. 82/13, 18/15, 110/15 i 70/17)
- Zakon o zračnom prometu („Narodne novine“, br. 69/09, 84/11, 54/13, 127/13 i 92/14)
- Zakon o elektroničkim komunikacijama („Narodne novine“, br. 73/08, 90/11, 133/12, 80/13, 71/14 i 72/17)
- Zakon o energiji („Narodne novine“, br. 120/12, 14/14, 95/15 – Uredba o dopuni i 102/15 - dopuna)
- Zakon o grobljima („Narodne novine“, br. 19/98 i 50/12)
- Zakon o komunalnom gospodarstvu („Narodne novine“, br. 36/95, 70/97, 128/99, 57/00, 129/00, 59/01, 26/03 - pročišćeni tekst, 82/04, 110/04 - uredba, 178/04, 38/09, 79/09, 49/11, 144/12, 147/14 i 68/18)
- Zakon o zaštiti od požara („Narodne novine“, br. 92/10)
- Zakon o arhitektonskim i inženjerskim poslovima i djelatnostima u prostornom uređenju i gradnji („Narodne novine“, br. 152/08, 49/11 i 25/13)
- Pravilnik o sadržaju, mjerilima kartografskih prikaza, obveznim prostornim pokazateljima i standardu elaborata prostornih planova („Narodne novine“, br. 106/98, 39/04, 45/04 – ispravak i 163/04 - dopuna),
- Pravilnik o popisu stanišnih tipova, karti staništa te ugroženim i rijetkim stanišnim tipovima („Narodne novine“, br. 88/14)

OBVEZNI PRILOZI

- Pravilnik o proglašenju divljih svojti zaštićenih i strogo zaštićenih („Narodne novine“, br., br. 99/09)
- Pravilnik o strogo zaštićenim vrstama („Narodne novine“, br. 144/13 i 73/16)
- Pravilnik o ocjeni prihvatljivosti za ekološku mrežu („Narodne novine“, br. 146/14)
- Pravilnik o mjerilima za utvrđivanje osobito vrijednog obradivog (P1) i vrijednog obradivog (P2) poljoprivrednog zemljišta („Narodne novine“, br. 23/19)
- Pravilnik o utvrđivanju zona sanitarne zaštite izvorišta („Narodne novine“, br. 55/02)
- Pravilnik o jednostavnim i drugim građevinama i radovima („Narodne novine“, br. 112/17 i 34/18)
- Pravilnik o osiguranju pristupačnosti građevina osobama s invaliditetom i smanjenom pokretljivošću („Narodne novine“, br. 78/13.)
- Pravilnik o uvjetima za projektiranje i izgradnju priključaka i prilaza na javnu cestu („Narodne novine“, br. 95/14)
- Pravilnik o prometnim znakovima, opremi i signalizaciji na cestama („Narodne novine“, br. 59/00 i 34/03)
- Pravilnik o željezničkoj infrastrukturi („Narodne novine“, br. 127/05, 16/08)
- Pravilnik o općim uvjetima za građenje u zaštitnom pružnom pojasu („Narodne novine“, br. 93/10)
- Pravilnik o uvjetima za određivanje križanja željezničke pruge i drugih prometnica („Narodne novine“, br. 111/15)
- Pravilnik o načinu osiguravanja prometa na željezničko-cestovnim prijelazima i pješačkim prijelazima preko pruge („Narodne novine“, br. 121/09)
- Pravilnik o tehničkim uvjetima gradnje i uporabe telekomunikacijske infrastrukture („Narodne novine“, br. 88/01)
- Pravilnik o tehničkim uvjetima za elektroničku komunikacijsku mrežu poslovnih i stambenih zgrada („Narodne novine“, br. 155/09)
- Pravilnik o zaštitnim i sigurnosnim zonama oko vojnih lokacija i građevina („Narodne novine“, br. 122/15)
- Pravilnik o ambalaži i otpadnoj ambalaži („Narodne novine“, br. 88/15, 78/16 i 116/17)
- Pravilnik o granicama područja podslivova, malih slivova i sektora („Narodne novine“, br. 97/10 i 31/13)
- Pravilnik o korištenju obnovljivih izvora energije i kogeneracije („Narodne novine“, br. 88/12)
- Pravilnik o vrstama otpada („Narodne novine“, br. br. 27/96)
- Pravilnik o uvjetima za postupanje s otpadom („Narodne novine“, br. 123/97, 112/01)
- Pravilnik o gospodarenju otpadom („Narodne novine“, br. 117/17)
- Pravilnik o gospodarenju građevnim otpadom („Narodne novine“, br. 38/08)
- Pravilnik o grobljima („Narodne novine“, br. 99/02)
- Pravilnik o načinima i uvjetima odlaganja otpada, kategorijama i uvjetima rada za odlagališta otpada („Narodne novine“, br. 114/15 i 103/18)
- Pravilnik o načinu i postupcima gospodarenja otpadom koji sadrži azbest („Narodne novine“, br. 42/07)
- Pravilnik o graničnim vrijednostima pokazatelja, opasnih i drugih tvari u otpadnim vodama („Narodne novine“, br. 40/99, 6/01 i 14/01 – ispravak)
- Pravilnik o istraživanju i eksploataciji mineralnih sirovina („Narodne novine“, br. 142/13)
- Pravilnik o prostornim standardima, normativima te urbanističko-tehničkim uvjetima za planiranje mreže športskih objekata („Narodne novine“, br. 38/91)
- Pravilnik o granicama područja podslivova, malih slivova i sektora („Narodne novine“, br. 97/10 i 31/13)
- Odluka o utvrđivanju slivnih područja („Narodne novine“, br. 20/96, 98/98 i 5/99)
- Odluka o granicama vodnih područja („Narodne novine“, br. 79/10)
- Odluka o određivanju osjetljivih područja („Narodne novine“, br. 81/10 i 141/15),
- Odluka o popisu voda I. reda („Narodne novine“, br. 79/10)
- Odluka o razvrstavanju javnih cesta („Narodne novine“, br. 103/18)
- Odluka o razvrstavanju željezničkih pruga („Narodne novine“, br. 3/14 i 72/17)

OBVEZNI PRILOZI

- Odluka o razvrstavanju jedinica lokalne i područne (regionalne) samouprave prema stupnju razvijenosti („Narodne novine“, br. 132/17)
- Uredba o graničnim vrijednostima onečišćujućih tvari u zraku („Narodne novine“, br. 133/05)
- Uredba o ekološkoj mreži („Narodne novine“, br. 124/13 i 105/15)
- Uredba o određivanju građevina od važnosti za Republiku Hrvatsku („Narodne novine“, br. 6/00 i 68/03)
- Uredba o postupku utvrđivanja objedinjenih uvjeta zaštite okoliša („Narodne novine“, br. 114/08),
- Uredba o sprječavanju velikih nesreća koje uključuju opasne tvari („Narodne novine“, br. 44/14, 31/17 i 45/17)
- Uredba o standardu kakvoće voda („Narodne novine“, br. 73/13, 151/14, 78/15, 61/16 i 80/18)
- Uredba o strateškoj procjeni utjecaja plana i programa na okoliš („Narodne novine“, br. 64/08),
- Uredba o klasifikaciji voda („Narodne novine“, br. 77/98 i 137/08)
- Uredba o procjeni utjecaja zahvata na okoliš („Narodne novine“, br. 61/14 i 3/17)
- Uredba o određivanju zona i aglomeracija prema razinama onečišćenosti zraka na teritoriju Republike Hrvatske („Narodne novine“, br. 1/14)
- Uredba o razinama onečišćujućih tvari u zraku („Narodne novine“, br. 117/12 i 84/17)
- Uredba o utvrđivanju popisa mjernih mjesta za praćenje koncentracija pojedinih onečišćujućih tvari u zraku i lokacija mjernih postaja u državnoj mreži za trajno praćenje kvalitete zraka („Narodne novine“, br. 65/16)
- Uredba o kategorijama, vrstama i klasifikaciji otpada s katalogom otpada i listom opasnog otpada („Narodne novine“, br. 50/05, 39/09),
- Uredba o informiranju i sudjelovanju javnosti i zainteresirane javnosti u pitanjima zaštite okoliša („Narodne novine“, br. 64/08)
- Uredba o mjerilima razvoja elektroničke komunikacijske infrastrukture i druge povezane opreme („Narodne novine“, br. 131/12 i 92/15)
- Uredba o mjerilima za razvrstavanje javnih cesta („Narodne novine“, br. 34/12)
- Uredba o određivanju zahvata u prostoru i građevina za koje Ministarstvo zaštite okoliša, prostornog uređenja i graditeljstva izdaje lokacijsku i/ili građevinsku dozvolu („Narodne novine“, br. 116/07, 56/11)
- Uredba o indeksu razvijenosti („Narodne novine“, br. 63/10, 158/13 i 131/17)
- Uredbu o postupku i mjerilima za osnivanje prava služnosti na šumi i/ili šumskom zemljištu u vlasništvu republike hrvatske u svrhu eksploatacije mineralnih sirovina („Narodne novine“, br. 133/07 i 9/11)
- Odluka o donošenju Plana gospodarenja otpadom Republike Hrvatske za razdoblje 2017.-2022. godine („Narodne novine“, br. 3/17)

OBVEZNI PRILOZI



JAVNA USTANOVA
**Zavod za prostorno uređenje
Požeško-slavonske županije**

Županijska 7, 34 000 Požega, HR
tel:(+385)034/290-222;fax:(+385)034/290-220



PROSTORNI PLAN UREĐENJA OPĆINE KAPTOL

II. Izmjene i dopune

/PRIJEDLOG PLANA/

OBVEZNI PRILOZI PLANA

Postupak Ocjene o potrebi strateške procjene utjecaja na okoliš II. Izmjena i dopuna PPUO Kaptol

OBVEZNI PRILOZI



KLASA: 351-01/18-01/10
URBROJ: 2177/05-02-18-1
Kaptol, 20. travnja 2018. godine.

Na temelju članka 64. Zakona o zaštiti okoliša (NN broj 80/13, 153/13, 78/15 i 12/18) i članka 29. stavka 1. Uredbe o strateškoj procjeni utjecaja strategije, plana i programa na okoliš (NN broj 03/17), te članka 46. Statuta Općine Kaptol („Službeni glasnik Općine Kaptol“ broj 01/18), Općinski načelnik Općine Kaptol donosi slijedeću

O D L U K U
O ZAPOČINJANJU POSTUPKA OCJENE O POTREBI STRATEŠKE PROCJENE
UTJECAJA NA OKOLIŠ ZA II. IZMJENE I DOPUNE PROSTORNOG PLANA
UREĐENJA OPĆINE KAPTOL

I.

Donošenjem ove Odluke započinje postupak ocjene o potrebi strateške procjene utjecaja na okoliš II. izmjena i dopuna Prostornog plana uređenja Općine Kaptol (u daljnjem tekstu II. izmjene i dopune PPUO Kaptol). Izrada II. Izmjene i dopune Prostornog plana uređenja Općine Kaptol započela je donošenjem Odluke o izradi II. Izmjene i dopune Prostornog plana uređenja Općine Kaptol („Službeni glasnik Općine Kaptol“ broj 02/18).

Postupak ocjene o potrebi strateške procjene utjecaja na okoliš II. Izmjene i dopune PPUO Kaptol provodi Jedinstveni upravni odjel Općine Kaptol.

II.

Stručni izrađivač Nacrta prijedloga II. Izmjena i dopuna PPUO Kaptol je Zavod za prostorno uređenje Požeško-slavonske županije, Županijska 7, Požega, a nositelj izrade je Jedinstveni upravni odjel Općine Kaptol.

III.

Razlozi za izradu i donošenje II. Izmjene i dopune PPUO Kaptol su slijedeći:

- usklađenja s odredbama Zakona o prostornom uređenju i drugim posebnim zakonima i propisima,
- usklađenja s Prostornim planom Požeško-slavonske županije,
- unošenja korekcija/izmjena granica građevinskih područja prema osnovanim zahtjevima,
- unošenja korekcija izgrađenog i neizgrađenog dijela građevinskih područja, odnosno određivanja uređenih i neuređenih dijelova građevinskih područja,
- korekcija uvjeta gradnje i uređenja prostora u građevinskom području i izvan njega uz preispitivanje i ažuriranje Odredbi za provođenje,
- formiranja novih izdvojenih građevinskih područja izvan naselja („Kompleks Veleučilišta u Požegi“, „Arheološki park Kaptol – Gradci“ i „Rudnik grafita – Kaptol“).

OBVEZNI PRILOZI

- korekcije (proširenja) površine groblja sukladno zahtjevima.
- preispitivanja i ažuriranja postojećeg i planiranog stanja infrastrukturnih i prometnih sustava na području Općine.
- redefiniranja obveza izrade urbanističkih planova.
- usklađenja i ažuriranja stanja ekološke mreže - Natura 2000 i drugih elemenata koji se odnose na zaštitu okoliša i prirode.
- preispitivanja i ugrađivanja elemenata Strateške studije utjecaja na okoliš prostornog plana Požeško-slavonske županije.
- usklađivanja i ažuriranja stanja zaštite kulturnih dobara na području Općine.
- usklađivanja i ažuriranja načina, uvjeta i stanja gospodarenja otpadom na području Općine.
- korekcija i ažuriranja područja istražnih prostora i eksploatacijskih polja.
- korekcija obuhvata poplavnih područja na području Općine.

IV.

Obuhvat II. Izmjene i dopune PPUO Kaptol određen je administrativnim granicama područja Općine Kaptol, sukladno Zakonu o područjima županija, gradova i općina u Republici Hrvatskoj („Narodne novine“ broj 86/06, 125/06, 16/07, 95/08, 46/10, 145/10, 37/13, 44/13, 45/13).

II. Izmjene i dopune PPUO Kaptol planirane su u tekstualnom i grafičkom dijelu.

V.

Radnje koje će se provesti u postupku ocjene o potrebi strateške procjene utjecaja na okoliš, provode se sukladno odredbama Zakona o zaštiti okoliša. Uredbe o strateškoj procjeni utjecaja, strategije, plana i programa na okoliš i odredbama posebnih propisa iz područja iz kojeg se II. Izmjene i dopune Plana donose i to redosljedom provedbe, kako je utvrđeno u Prilogu I. ove Odluke.

VI.

Mišljenje da li je za II. Izmjene i dopune PPUO Kaptol potrebno provesti postupak glavne ocjene o prihvatljivosti izmjene plana za ekološku mrežu u odnosu na ciljeve očuvanja i cjelovitost područja ekološke mreže obaviti će se prema Zakonu o zaštiti prirode (NN broj 80/13 i 15/18) i provest će se u okviru postupka ocjene o potrebi strateške procjene.

VII.

U postupku ocjene o potrebi strateške procjene prema ovoj Odluci sudjelovat će tijela i osobe koje su navedene u Prilogu II. ove Odluke.

VIII.

Općina Kaptol će o ovoj Odluci informirati javnost sukladno odredbama Zakona o zaštiti okoliša i odredbama Uredbe o informiranju i sudjelovanju javnosti i zainteresirane javnosti u pitanjima zaštite okoliša (NN broj 64/08) kojima se uređuje informiranje javnosti i zainteresirane javnosti u pitanjima zaštite okoliša.

IX.

Ova Odluka stupa na snagu danom donošenja i bit će objavljena na Oglasnoj ploči Općine Kaptol te na Internet stranicama Općine Kaptol.



OBVEZNI PRILOZI



REPUBLIKA HRVATSKA
POŽEŠKO-SLAVONSKA ŽUPANIJA



OPĆINA KAPTOL
Općinski načelnik

KLASA: 351-01/18-01/12
URBROJ: 2177/05-02-18-1
Kaptol, 21. travnja 2018.

Tijelima i osobama
/prema popisu u prilogu/

PREDMET: Zahtjev za davanje mišljenja o potrebi strateške procjene utjecaja na okoliš za II. izmjene i dopune Prostornog plana uređenja Općine Kaptol
- dostavlja se

Poštovani,

Općinsko vijeće Općine Kaptol donijelo je Odluku o izradi II. Izmjene i dopuna Prostornog plana uređenja Općine Kaptol (KLASA: 350-01/16-01/3, URBROJ: 2177/03-01-16, od 03. travnja 2018. godine), a koja je objavljena u „Službenom glasniku Općine Kaptol“ broj 02/18.

Sukladno članku 64. stavak 1. Zakona o zaštiti okoliša (Narodne novine br. 80/13, 153/13, 78/15 i 12/18) i Mišljenju Upravnog odjela za gospodarstvo i graditeljstvo Požeško-slavonske županije, KLASA:351-03/18-01/21, URBROJ:2177/1-06-06/12-18-2, od 18. travnja 2018. godine, Općina Kaptol je dužna provesti postupak ocjene o potrebi strateške procjene utjecaja na okoliš za II. izmjene i dopune Prostornog plana uređenja Općine Kaptol.

Odredbom članka 21. stavak 3. Uredbe o strateškoj procjeni utjecaja plana i programa na okoliš (NN broj 64/08), propisano je kako je nadležno tijelo dužno pribaviti mišljenja tijela i/ili osoba određenih posebnim propisima, te ukoliko ocijeni potrebnim, pribavit će i mišljenje tijela jedinica lokalne samouprave, tijela JP(R)S i drugih tijela, ovisno o obuhvatu i drugim značajkama izmjena i/ili dopuna plana.

U svrhu davanja Vašeg mišljenja o potrebi provedbe strateške procjene utjecaja na okoliš za II. izmjene i dopune Prostornog plana uređenja Općine Kaptol, u prilogu Vam dostavljamo Odluku o započinjanju postupka ocjene o potrebi strateške procjene utjecaja na okoliš za II. izmjene i dopune Prostornog plana uređenja Općine Kaptol.

Sukladno članku 21. stavak 7. Uredbe mišljenja o potrebi strateške procjene dostavljaju se u roku od 30 dana od primitka ovoga zahtjeva.

S poštovanjem,

Privitak kao u tekstu:

DOSTAVITI:
1. Naslovu
2. Pismohrana, ovdje.



OBVEZNI PRILOZI

Prilog I. Popis tijela i osoba od kojih se traži mišljenje

- Ministarstvo zaštite okoliša i energetike, Uprava za procjenu utjecaja na okoliš i održivo gospodarenje otpadom, Radnička cesta 80, 10000 Zagreb.
- Požeško-slavonska županija, Upravni odjel za gospodarstvo i graditeljstvo, Županijska 7, 34000 Požega.
- Park prirode PAPUK, Ispostava Velika, Stjepana Radića 46, 34330 Velika.
- Javna ustanova za upravljanje zaštićenim područjima Požeško-slavonske županije, Županijska 7, 34000 Požega.
- Zavod za prostorno planiranje Požeško-slavonske županije, Županijska 7, 34000 Požega.
- Komunalac Požega d.o.o., Vukovarska 8, 34000 , Požega.
- Tekija d.o.o., Vodovodna 1, 34000 Požega.
- Hrvatske vode, VGI za mali sliv „Orljava -Londža“, Industrijska 13 D, 34000 Požega.
- Hrvatske šume, Uprava šuma, Podružnica Požega, Milke Trnine 2, 34000 Požega.
- Županijska uprava za ceste, Matije Gubca 6, 34000 Požega.
- Državna uprava za zaštitu i spašavanje, Područni ured Požega, K. Krešimira 1, 34000 Požega.
- MUP, PU Požeško-slavonska, Inspektorat za zaštitu od Požara Josipa Runjanina 1, 34000 Požega.
- HEP ODS d.o.o., DP Elektra Požega, Primorska 24, 34000 Požega.
- Grad Kutjevo, Trg Graševine 1, 34340 Kutjevo
- Grad Požega, Trg Sv. Trojstva 1, 34000 Požega.
- Grad Orahovica, F. Gavrančića 6, 33515 Orahovica,
- Općina Jakšić, Osječka 39, 343308 Jakšić.
- Općina Velika, Zvonimirova 1a, 34330 Velika.
- Općina Čačinci, Trg kardinala Franje Kuharića 2, 33514 Čačinci.

OBVEZNI PRILOZI



Prilog II. Popis tijela i osoba koja sudjeluju u postupku

- Ministarstvo zaštite okoliša i energetike, Uprava za procjenu utjecaja na okoliš i održivo gospodarenje otpadom, Radnička cesta 80, 10000 Zagreb.
- Požeško-slavonska županija, Upravni odjel za gospodarstvo i graditeljstvo, Županijska 7, 34000 Požega.
- Park prirode PAPUK, Ispostava Velika, Stjepana Radića 46, 34330 Velika.
- Javna ustanova za upravljanje zaštićenim područjima Požeško-slavonske županije, Županijska 7, 34000 Požega.
- Zavod za prostorno planiranje Požeško-slavonske županije, Županijska 7, 34000 Požega.
- Komunalac Požega d.o.o., Vukovarska 8, 34000, Požega.
- Tekija d.o.o., Vodovodna 1, 34000 Požega.
- Hrvatske vode, VGI za mali sliv „Orljava -Londža“, Industrijska 13 D, 34000 Požega.
- Hrvatske šume, Uprava šuma, Podružnica Požega, Milke Trnine 2, 34000 Požega.
- Županijska uprava za ceste, Matije Gubca 6, 34000 Požega.
- Državna uprava za zaštitu i spašavanje, Područni ured Požega, K. Krešimira 1, 34000 Požega.
- MUP, PU Požeško-slavonska, Inspektorat za zaštitu od požara Josipa Runjanina 1, 34000 Požega.
- HEP ODS d.o.o., DP Elektra Požega, Primorska 24, 34000 Požega.
- Grad Kutjevo, Trg Graševine 1, 34340 Kutjevo
- Grad Požega, Trg Sv. Trojstva 1, 34000 Požega.
- Grad Orahovica, F. Gavrančića 6, 33515 Orahovica,
- Općina Jakšić, Osječka 39, 343308 Jakšić.
- Općina Velika, Zvonimirova 1a, 34330 Velika.
- Općina Čačinci, Trg kardinala Franje Kuharića 2, 33514 Čačinci.

OBVEZNI PRILOZI



KLASA: 351-01/18-01/12
URBROJ: 2177/05-02-18-2
Kaptol, 04. svibnja 2018.godine.

Tijelima i osobama
/prema popisu u prilogu/

PREDMET: Dopuna podneska
- dostavlja se

Poštovani!

U prilogu dopisa dostavljamo Vam dopunu podneska KLASA:351-01/18-01/12,
URBROJ:2177/05-02-18-1 od 21. travnja 2018. godine, odnosno Obrazac o ocjeni o potrebi strateške
procjene utjecaja strategije, plana ili programa na okoliš.

S poštovanjem !

Privitak kao u tekstu:

- DOSTAVITI:
1.Naslovu
2.Pismohrana , ovdje.



OBVEZNI PRILOZI

OBRAZAC
O OCJENI O POTREBI STRATEŠKE PROCJENE UTJECAJA STRATEGIJE, PLANA ILI
PROGRAMA NA OKOLIŠ

A. Opći podaci o strategiji, planu ili programu (SPP)

A.1.	Naziv SPP-a	II. Izmjene i dopune prostornog uređenja općine Kaptol
A.2.	Nadležno tijelo za izradu SPP-a	Općina Kaptol, Školska 3, 343334 Kaptol
A.3.	Naziv predstavničkog tijela koje donosi SPP	Općinsko vijeće Općine Kaptol
A.4.	Obuhvat SPP-a	Područje Općine Kaptol
A.5.	Područje SPP-a	Prostorno planiranje
A.6.	Vrsta dokumenta: novi SPP ili izmjene i dopune SPP-a	II. Izmjene i dopune
A.7.	Pravni okvir za donošenje SPP-a	Zakon o prostornom uređenju, članak 86. i članak 89.
A.8.	Da li SPP predstavlja okvir za financiranje iz sredstava Europske unije?	NE
A.9.	Obveza provedbe strateške procjene prema Zakonu	Sukladno članku 64. Zakona o zaštiti okoliša (NN, br. 80/13, 153/13, 78/15) postoji obveza provedbe postupka u kojem se odlučuje o potrebi provedbe strateške procjene. Prilikom realizacije pojedinih zahvata bit će provedeni postupci sukladno posebnim propisima (zaštita prirode, zaštita okoliša, gospodarenje otpadom, prostorno uređenje, građenje itd.) kako bi se eventualni mogući negativni utjecaji sveli na prihvatljivu razinu.
A.10.	SPP višeg reda, sektorski SPP	Prostorni plan Požeško-slavonske županije i Prostorni plan Općine Kaptol
A.11.	Da li je proveden postupak strateške procjene za gore navedeni SPP višeg reda?	DA /NE Za Prostorni plan Požeško-slavonske županije proveden je postupak Strateške procjene utjecaja zahvata na okoliš. Odlukom Županijske skupštine prihvaćena je Strateška studija utjecaja Prostornog plana Požeško-slavonske županije na okoliš (KLASA:021-02/15-03/02, URBROJ:2177/1-05-05/1-15-5 od 26. svibnja 2015. godine).
A.12.	SPP-om planiranje novih aktivnosti u odnosu na SPP višeg reda za koji je provedena strateška procjena	NE
A.13.	Razlozi donošenja SPP-a, programska polazišta i ciljevi	Izradi II Izmjene i dopune Plana pristupa se radi: <ul style="list-style-type: none"> - usklađenja s odredbama Zakona o prostornom uređenju i drugim posebnim zakonima i propisima, - usklađenja s Prostornim planom Požeško-slavonske županije, - unošenja korekcija/izmjena granica građevinskih područja prema osnovanim zahtjevima, - unošenja korekcija izgrađenog i neizgrađenog dijela građevinskih područja, odnosno određivanja uređenih i neuređenih dijelova građevinskih područja, - korekcija uvjeta gradnje i

OBVEZNI PRILOZI

		<p>uređenja prostora u građevinskom području i izvan njega uz preispitivanje i ažuriranje Odredbi za provođenje,</p> <ul style="list-style-type: none"> - formiranja novih izdvojenih građevinskih područja izvan naselja („Kompleks Veleučilišta u Požeگی“, „Arheološki park Kaptol – Građci“ i „Rudnik grafita – Kaptol“), - korekcije (proširenja) površine groblja sukladno zahtjevima, - preispitivanja i ažuriranja postojećeg i planiranog stanja infrastrukturnih i prometnih sustava na području Općine, - redefiniranja obveza izrade urbanističkih planova, - usklađenja i ažuriranja stanja ekološke mreže - Natura 2000 i drugih elemenata koji se odnose na zaštitu okoliša i prirode, - preispitivanja i ugrađivanja elemenata Strateške studije utjecaja na okoliš prostornog plana Požeško-slavonske županije, - usklađivanja i ažuriranja stanja zaštite kulturnih dobara na području Općine, - usklađivanja i ažuriranja načina, uvjeta i stanja gospodarenja otpadom na području Općine, - korekcija i ažuriranja područja istražnih prostora i eksploatacijskih polja, - korekcija obuhvata poplavnih područja na području Općine.
--	--	---

B. Procjena mogućih značajnih utjecaja strategije, plana ili programa (SPP) na okoliš

B.1	Da li SPP predstavlja okvir za provedbu zahvata za koje se provodi postupak procjene utjecaja na okoliš sukladno Prilozima Uredbe kojom se uređuje postupak procjene utjecaja zahvata na okoliš?	Promjene koje se predviđaju ovim izmjenama i dopunama prostornog plana ne predstavljaju okvir za provedbu zahvata iz Priloga I., II. ili III. Uredbe o procjeni utjecaja zahvata na okoliš (NN 61/14 i 3/2017)
B.2	Da li SPP predstavlja okvir za razvoj drugih projekata, osim gore navedenih, koji bi mogli imati značajne utjecaje na okoliš pojedinačno ili kumulativno?	NE
B.3	Na koji način SPP utječe na ostale relevantne SPP	Ne utječe
B.4	Vjerojatno značajni utjecaji na okoliš koji mogu nastati provedbom SPP-a i na koji način će biti uzeti u obzir pri	Neće biti vjerojatno značajnih utjecaja na okoliš.

OBVEZNI PRILOZI

	izradi SPP-a?	
B.5	Da li je moguć značajni negativan prekogranični utjecaj SPP-a?	NE

C. Ocjena mogućih značajnih utjecaja strategije, plana ili programa (SPP) na ekološku mrežu

C.1.	Da li SPP može imati značajan utjecaj na ekološku mrežu?	U postupku ocjene o strateškoj procjeni Ministarstvo zaštite okoliša i energetike, dostavit će mišljenje o utjecajima predmetnog Plana na ciljeve očuvanja i cjelovitost područja ekološke mreže.
------	--	---

D. Zaključci

1. Obrazloženje zašto za SPP treba/ne treba provesti stratešku procjenu**2. Obrazloženje zašto za SPP treba/ne treba provesti postupak Glavne ocjene prihvatljivosti za ekološku mrežu**

E. Prilozi

Datum izrade obrasca: travanj.2018.

OBVEZNI PRILOZI


REPUBLIKA HRVATSKA
VIROVITIČKO-PODRAVSKA ŽUPANIJA
GRAD ORAHOVICA
JEDINSTVENI UPRAVNI ODJEL

KLASA: 351-01/18-01/11
URBR: 2189/12-02/02-18-4
Orahovica, 21. svibnja 2018.

OPĆINA KAPTOL
24. 05. 2018.
351-01/18-01/12
2189/12-02/02-18-4

OPĆINA KAPTOL
Školska 3, 34 334 Kaptol

PREDMET: II. IZMJENE I DOPUNE PROSTORNOG PLANA UREĐENJA OPĆINE KAPTOL

Ocjena o potrebi provedbe SPUO

veza: KLASA: 351-01/18-01/12, URBR: 2177/05-02-18-2 od 04.05.2018.

- mišljenje, dostavlja se;


Poštovani,

temeljem Vašeg zahtjeva za mišljenjem u postupku *screeninga* za predmetni Plan, te uvidom u popunjen obrazac ocjene o potrebi SPUO u nadopunama od 04.05.2018., mišljenja smo da intervencije izmjena i dopuna predmetnog Plana, uz interpolaciju mjera zaštite prirode iz provedene SPUO Plana višega reda (Prostornog plana Požeško-slavonske županije), II. Izmjene i dopune Plana prostornog uređenja Općine Kaptol neće imati vjerojatno značajan utjecaj na okoliš te shodno tome nije potrebno provesti procjenu utjecaja na okoliš.

S poštovanjem,



VODITELJICA ODSJEKA ZA
PLANSKI SUSTAV I PROSTORNO UREĐENJE



Irela Strabić dipl.ing.arh.

DOSTAVITI:
1. NASLOVU;
2. PISMOHRANA, ovdje

OBVEZNI PRILOZI



KLASA: 351-01/18-01/4
URBROJ: 2177/01-05/01-18-2
Požega, 4. svibanj 2018. godine



OPĆINA KAPTOL
Školska 3
34334 Kaptol

Predmet: Provedba strateške procjene utjecaja na okoliš za II. izmjene i dopune Prostornog plana uređenja Općine Kaptol - mišljenje, daje se

Poštovani,

Grad Požega je dana 27. travnja 2018. godine zaprimio zahtjev za davanje mišljenja o potrebi strateške procjene utjecaja na okoliš za II. izmjene i dopune Prostornog plana uređenja Općine Kaptol, KLASA: 351-01/18-01/12, URBROJ: 2177/05-02-18-1.

Uz Zahtjev je priložena Odluka o započinjanju postupka ocjene o potrebi strateške procjene utjecaja na okoliš za II. izmjene i dopune Prostornog plana uređenja Općine Kaptol KLASA: 351-01/18-01/10, URBROJ: 2177/05-02-18-1 koja između ostalog u točki III. navodi razloge za izradu i donošenje II. izmjene i dopune Prostornog plana uređenja Općine Kaptol.

Temeljem uvida u dostavljenu Odluku, a s obzirom da se radi o II. izmjenama i dopunama Prostornog plana uređenja Općine Kaptol, sukladno članku 29. stavak 11. Uredba o strateškoj procjeni utjecaja strategije, plana i programa na okoliš (NN 3/17) mišljenja smo da navedeni plan nema vjerojatan značajni utjecaj na okoliš na području susjedne jedinice lokalne samouprave – Grada Požege, te dajemo ocjenu da nije potrebno provesti stratešku procjenu utjecaja na okoliš za II. izmjene i dopune Prostornog plana uređenja Općine Kaptol.

S poštovanjem,

**DOSTAVITI:**

1. Naslovu
2. Pismohrana

OBVEZNI PRILOZI

**ELEKTRA POŽEGA**

34000 Požega, Primorska 24

TELEFON • 034/230-200 •
 TELEFAKS • 034/273-238 •
 POŠTA • 34000 Požega • SERVIS
 IBAN • HR2823600001400164990

NAŠ BROJ I ZNAK 402100102/1003/18MV

OPĆINA KAPTOL

Prijetom:	07.05.2018		
Broj:	351-01/18-01/12		
Uredil:		PP	VJ
	2177/05-02-18-4		

OPĆINA KAPTOL
 ŠKOLSKA 3
 34334 KAPTOL

VAŠ BROJ I ZNAK **KLASA: 351-01/18-01/12**
URBROJ: 2177/05-02-18-1

PREDMET Odgovor na zahtjev za davanje mišljenja
 o potrebi strateške procjene utjecaja na
 okoliš za II. Izmjene i dopune Prostornog
 plana uređenja Općine Kaptol

DATUM 30.04.2018.

Poštovani,

dana 27.04.2018. godine zaprimili smo zahtjev za davanje mišljenja o potrebi strateške procjene utjecaja na okoliš za II. Izmjene i dopune Prostornog plana uređenja Općine Kaptol.

Mišljenja smo da za predmetne Izmjene i dopune **nije potrebno** provoditi postupak strateške procjene utjecaja na okoliš.

S poštovanjem,

Direktor:

Željko Polak, dipl.ing.

HEP - Operator distribucijskog sustava d.o.o. ZAGREB
 DISTRIBUCIJSKO PODRUČJE 1
 ELEKTRA POŽEGA

ČLAN HEP GRUPE

• UPRAVA DRUŠTVA • DIREKTOR • NIKOLA ŠULENTIĆ •

• TRGOVAČKI SUD U ZAGREBU MBS 080434230 • MB 1643991 •
 • OIB 46830600751 • UPLAČEN TEMELJNI KAPITAL 699.436.000,00 HRK •
 • www.hep.hr •

OBVEZNI PRILOZI




društvo s ograničenom odgovornošću

10000 Zagreb, Ulica kneza Branimira 1

Uprava: Krunoslav Jakupčić, dipl.ing.šum – predsjednik; Ante Sabljčić, dipl.ing.šum. – član; mr.sc. Igor Fazekas – član • MB 3631133 • OIB 69693144506 • Trgovački sud u Zagrebu (MBS 080251008) • Temeljni kapital 1.171.670.000,00 kn, uplaćen u cijelosti • SWIFT: PBZGHR2X • IBAN: HR46 2340 0091 1001 0036 0 • Telefon: 01/4804 111 • Telefax: 01/4804 101 • pp.148, 10002 Zagreb • web http://www.hrsume.hr • e-mail: direkcija@hrsume.hr

UPRAVA ŠUMA PODRUŽNICA POŽEGA
Milke Trnine 2 POŽEGA
Telefon: 034/312 380 Fax: 034/281 747

Ur.broj: PZ-05-18-282/6
Klasa: PZ-18-282
Požega: 09.05.2018.



Priloga	14. 05. 2018.
351-01/18-01/12	
2177/05-02-18-01	

OPĆINA KAPTOL
Općinski načelnik
Školska 3
34334 Kaptol

Predmet: Zahtjev za davanje mišljenja o potrebi strateške procjene utjecaja na okoliš za II. Izmjene i Dopune Prostornog plana uređenja Općine Kaptol

Temeljem Vašeg zahtjeva, (KLAS: 351-01/18-01/12, UR.BROJ: 2177/05-02-18-01, od 21. travnja 2018.) u svrhu izdavanja mišljenja o potrebi strateške procjene utjecaja na okoliš za II. Izmjene i Dopune Prostornog plana uređenja Općine Kaptol, dajemo sljedeće mišljenje:

Uvidom u dostavljenu dokumentaciju te očevidom na terenu, vidljivo je da planirani radovi nisu na površinama kojima gospodare Hrvatske šume d.o.o., UŠP Požega, smatramo da nije potrebna provedba strateške procjene utjecaja na okoliš za II. Izmjene i Dopune Prostornog plana uređenja Općine Kaptol.

S poštovanjem,

Ss za ekologiju i zaštitu šuma:

Marcel Kostić dipl.ing.šum.

Voditelj UŠP Požega:

Marijan Aladrović dipl.ing.šum.

Dostaviti:

- Naslovu
- Pismohrana, ovdje

OBVEZNI PRILOZI



**KOMUNALAC
POŽEGA d.o.o.**
za komunalne djelatnosti

Vukovarska 8, 34000 Požega
Tel. (034) 316 860 • Fax. (034) 316 870
e-mail: info@komunalac-pozega.hr
IBAN: HR1523860021119000924 Podravska banka d.d.
Matični broj: 04156510 • OIB: 99740428762

Općina KAPTOL	
Klasa: 351-01/18-01/12	Opć. broj:
Urbroj: 2177/05-02-18-7	Opć. broj:

Požega, 8.5.2018.god.

Vaš znak i broj:

Naš znak i broj: 3.-514-4/18.JR

Predmet: II. izmjene i dopune prostornog plana
uređenja Općine Kaptol
- DOSTAVA MIŠLJENJA

OPĆINA KAPTOL
ŠKOLSKA3
34334 KAPTOL

Poštovani,

sukladno Vašem zahtjevu od 21. travnja 2018.god., klasa: 351-01/18-01/12, urbroj: 2177/05-02-18-1 za davanje mišljenja o potrebi strateške procjene utjecaja na okoliš za II. izmjene i dopune Prostornog plana uređenja Općine Kaptol, dostavljamo traženo mišljenje.

U okviru djelatnosti gospodarenja otpadom, Općina Kaptol ima obvezu izgradnje reciklažnog dvorišta na svom području sukladno Zakonu o održivom gospodarenju otpadom (NN 94/13, 73/17). Reciklažno dvorište jedina je značajnija građevina koju je potrebno planirati za obavljanje djelatnosti gospodarenja otpadom na području Općine Kaptol, a koja može imati eventualnih utjecaja na okoliš. Do utjecaja na okoliš može doći tijekom izgradnje reciklažnog dvorišta, što je privremenog karaktera, a isto tako i za vrijeme korištenja reciklažnog dvorišta ako se njime ne gospodari na pravilan način. S obzirom da se radi o zahvatu izgradnje malog obuhvata te pod pretpostavkom da će reciklažno dvorište biti izgrađeno u skladu s propisanom zakonskom regulativom, a njime gospodariti na zakonom propisan način, ne bi trebalo biti značajnijih utjecaja na okoliš.

Za davanje mišljenja o potrebi strateške procjene utjecaja na okoliš za II. izmjene i dopune Prostornog plana uređenja Općine Kaptol mjerodavnim smatramo Ministarstvo zaštite okoliša i energetike i nadležni upravni odjel u Požeško-slavonskoj županiji jer s više aspekata mogu sagledati utjecaj na okoliš svih planiranih građevina i infrastrukture na području obuhvata predmetnog plana.

S poštovanjem!

Direktor:
Anto Bekić
Anto Bekić, dipl.ing.stroj.

**KOMUNALAC
POŽEGA d.o.o.**
POŽEGA, Vukovarska 8

Čuvajmo okoliš i učinimo ga ljepšim za buduće generacije!

Društvo je upisano u sudski registar kod Trgovačkog suda u Osijeku pod MBS 030141269
Temeljni kapital društva iznosi 15.469.000 kn. • Uprava društva: Anto Bekić, dipl. ing.

OBVEZNI PRILOZI



REPUBLIKA HRVATSKA
MINISTARSTVO ZAŠTITE OKOLIŠA
I ENERGETIKE

10000 Zagreb, Radnička cesta 80
 tel: +385 1 3717 111, faks: +385 1 3717 149

Uprava za procjenu utjecaja na okoliš i
 održivo gospodarenje otpadom

KLASA: 351-03/18-04/677
 URBROJ: 517-06-2-1-2-18-2
 Zagreb, 3. svibnja 2018.

OPĆINA KAPTOL

Priloga broj	15.05.2018.
Klasifikacijski oznaka	
351-01/18-01/12	
Uredbena broj	517-06-2-1-2-18-10

OPĆINA KAPTOL
 Školska 3
 34334 Kaptol

PREDMET: Zahtjev za davanje mišljenja o potrebi strateške procjene utjecaja na okoliš II. Izmjena i dopuna prostornog plana uređenja Općine Kaptol
 - očitovanje, daje se

Zahtjevom (KLASA: 351-01/18-01/12, URBROJ: 2177/05-02-18-1 od 21. travnja 2018. godine) u postupku ocjene o potrebi strateške procjene zatraženo je mišljenje o potrebi strateške procjene utjecaja na okoliš II. Izmjena i dopuna prostornog plana uređenja Općine Kaptol (dalje u tekstu: Plan). U prilogu zahtjeva dostavljena je Odluka o započinjanju postupka ocjene o potrebi strateške procjene utjecaja na okoliš Plana (KLASA: 351-01/18-01/10, URBROJ: 2177/05-02-18-1 od 20. travnja 2018. godine).

Člankom 29. stavkom 8. Uredbe o strateškoj procjeni utjecaja strategije, plana i programa na okoliš („Narodne novine“, broj 3/17; dalje u tekstu: Uredba) propisano je da zahtjev za davanje mišljenja obavezno sadrži prijedlog odluke o izradi plana, programska polazišta i ciljeve izrade Plana i ispunjeni obrazac iz Priloga II. Uredbe.

Temeljem članka 66. Zakona za plan koji se donosi na lokalnoj razini postupke ocjene o potrebi strateške procjene provodi nadležno tijelo za područje za koje se plan donosi u suradnji s nadležnim upravnim tijelom u županiji, odnosno za predmetni Plan nadležno tijelo surađuje s Upravnim odjelom za gospodarstvo i graditeljstvo Požeško-slavonske županije.

Uprava za procjenu utjecaja na okoliš i održivo gospodarenje otpadom, Sektor za procjenu utjecaja na okoliš i industrijsko onečišćenje Ministarstva zaštite okoliša i energetike ne sudjeluje u postupcima ocjene odnosno strateške procjene na lokalnoj razini.



POMOĆNICA MINISTRA

Anamarija Matak

OBVEZNI PRILOZI



REPUBLIKA HRVATSKA
MINISTARSTVO UNUTARNJIH POSLOVA
POLICIJSKA UPRAVA POŽEŠKO-SLAVONSKA
SLUŽBA ZAJEDNIČKIH I UPRAVNIH POSLOVA

Broj: 511-22-04-5/3-286/10-18 MD
Požega, 10. svibnja 2018. godine

OPĆINA KAPTOL	
Prijeto	15. 05. 2018
Broj prijema	351-01/18-01/12
Broj predmeta	511-22-04-5/3-286/10-18+9

OPĆINA KAPTOL

Školska 3
KAPTOL

PREDMET: Mišljenje o potrebi strateške procjene utjecaja na okoliš za II. izmjene i dopune Prostornog plana uređenja Općine Kaptol, dostavlja se .-

VEZA: Vaš dopisi KLASA: 351-01/18-01/12, URBROJ: 2177/05-02-18-1 od 21. travnja 2018. godine i KLASA: 351-01/18-01/12, URBROJ: 2177/05-02-18-2 od 04. svibnja 2018.

Vašim dopisima brojevi i nadnevcu gornji, sukladno članku 29. stavku 6. Uredbe o strateškoj procjeni utjecaja strategije, plana i programa na okoliš („Narodne novine“, br. 3/17.), zatražili ste od nas da damo mišljenje o potrebi provedbe strateške procjene utjecaja na okoliš za II. izmjene i dopune Prostornog plana uređenja Općine Kaptol u dijelu koji se odnosi na zaštitu od požara, kako je to propisano člankom 22. stavak 2. Zakona o zaštiti od požara („Narodne novine“, br. 92/10.).

Uvidom u razloge za izradu i donošenje II. izmjene i dopune Prostornog plana uređenja Općine Kaptol, sukladno članku 29. stavku 11. Uredbe o strateškoj procjeni utjecaja strategije, plana i programa na okoliš obavještavamo Vas da ovo tijelo smatra da nije potrebno izrađivati stratešku procjenu utjecaja Plana na okoliš u dijelu koji se odnosi na zaštitu od požara, a prema odredbi članka 2 stavak 1. Pravilnika o zahvatima u prostoru u postupcima donošenja procjene utjecaja zahvata na okoliš i utvrđivanja objedinjenih uvjeta zaštite okoliša u kojima Ministarstvo unutarnjih poslova, odnosno nadležna policijska uprava ne sudjeluje u dijelu koji se odnosi na zaštitu od požara („Narodne novine“, br. 88/11.).

Slijedom gore navedenog u predmetnom slučaju, Policijska uprava požeško-slavonska neće sudjelovati u postupku provedbe strateške procjene utjecaja na okoliš za II. izmjene i dopune Prostornog plana uređenja Općine Kaptol.

S poštovanjem!

VODITELJ SLUŽBE

Lazar Obradović

OBVEZNI PRILOZI



OPĆINA KAPTOL	
07. 05. 2018.	
351-01/18-01/12	
2177/04-03/1-18-3	

KLASA:351-01/18-01/24
URBROJ:2177/04-03/1-18-3
Jakšić, 02.svibanj 2018.

OPĆINA KAPTOL
Školska 3,
34 334 Kaptol

PREDMET: *Mišljenje o potrebi strateške procjene utjecaja na okoliš za izmjene i dopune II Prostornog plana uređenja Općine Kaptol -daje se*

Jedinstveni upravni odjel Općine Jakšić, a povodom zahtjeva Općine Kaptol za davanjem mišljenja o potrebi procjene utjecaja na okoliš za izmjene i dopune Prostornog plana uređenja Općine Kaptol KLASA:351-01/18-01/12, URBROJ:2177/05-02-18-1, od 21.travnja 2018., nakon uvida u dostavljenu dokumentaciju, a temeljem članka 29. stavka 7. Uredbe o strateškoj procjeni utjecaja plana i programa na okoliš (Narodne Novine 03/17) daje:

MIŠLJENJE

da za II izmjene i dopune Prostornog plana uređenja Općine Kaptol **nije potrebno** provesti postupak strateške procjene utjecaja na okoliš.

Obrazloženje

Jedinstveni upravni odjel Općine Jakšić ocijenio je Zahtjev za davanjem mišljenja o potrebi strateške procjene utjecaja na okoliš za izmjene i dopune Prostornog plana uređenja Općine Kaptol, a na temelju priloženih dokaza: nacrtu Odluke o izradi II Izmjene i dopuna PPUG Općine Kaptol od dana 03.travnja 2018.godine, Odluke o provođenju postupka ocjene o potrebi strateške procjene utjecaja na okoliš za II. Izmjene i dopune PPUG Općine Kaptol od dana 20.travnja 2018 i ispunjenog obrasca o ocjeni o potrebi strateške procjene.

Uvidom u dostavljenu dokumentaciju utvrđeno je da se II Izmjena i dopune Prostornog plana uređenja Općine Kaptol provodi uglavnom radi usklađenja s zakonskim odredbama i ažuriranja sa Prostornim planom višeg reda i ostalih korekcija, zbog čega smo mišljenja da provedba planiranih zahvata neće imati vjerojatno značajan utjecaj na okoliš i da nije potrebno provesti stratešku procjenu utjecaja na okoliš.

PROČELNICA
Nikolina Gazilj, mag.iur.

OBVEZNI PRILOZI



REPUBLIKA HRVATSKA
POŽEŠKO-SLAVONSKA ŽUPANIJA
OPĆINA VELIKA

Zvonimirova 1A, p.p. 27, 34330 Velika
OIB:30966980172, MB:2547562
Tel: 034-233-033, Fax: 034-313-033
e-mail: opcina-velika@po.t-com.hr

KLASA:350-01/18-01/06
URBROJ:2177/08-02-18-5
Velika, 17. svibnja 2018.

OPĆINA KAPTOL

Prijeto	21.05.2018.
Klasifikacija	351-01/18-01/12
Uređeno	21.7.08.02-18-12

Općina Kaptol
Školska
34334 Kaptol

PREDMET: Mišljenje o potrebi provedbe postupka ocjene o potrebi strateške procjene utjecaja na okoliš za II. izmjene i dopune Prostornog plana uređenja Općine Kaptol, dostavlja se

Veza: Klasa: 351-01/18-01/12, Urbroj:2177/05-02-18-1 od 21.04.2018.


Poštovani,

Općina Velika je mišljenja da nema potrebe za provedbom postupka ocjene o potrebi strateške procjene utjecaja na okoliš za II. izmjene i dopune Prostornog plana uređenja Općine Kaptol.

S poštovanjem,




OPĆINSKI NAČELNIK:


Vlado Boban, dipl. ing.

OBVEZNI PRILOZI



KLASA: 351-03/18-01/21
URBROJ: 2177/1-06-06/12-18-3
Požega, 17. svibnja 2018.



Općina Kaptol
Školska 3, Kaptol

PREDMET: Zahtjev za davanje mišljenja o potrebi strateške procjene utjecaja na okoliš za II. Izmjene i dopune Prostornog plana uređenja Općine Kaptol
- *mišljenje, daje se*

Zahtjevom KLASA: 351-01/18-01/12, URBROJ: 2177/05-02-18-1 od 21. travnja 2018. godine, sukladno članku 29. stavku 7. Uredbe o strateškoj procjeni utjecaja strategije, plana i programa na okoliš (NN 3/2017) zatražili ste od Požeško-slavonske županije dostavljanje mišljenja o potrebi provedbe postupka strateške procjene utjecaja na okoliš za II. Izmjene i dopune Prostornog plana uređenja Općine Kaptol. Uz zahtjev je dostavljena Odluka o započinjanju postupka ocjene o potrebi strateške procjene utjecaja na okoliš za II. Izmjene i dopune Prostornog plana uređenja Općine Kaptol (KLASA: 351-01/18-01/10, URBROJ: 2177/05-02-18-1) koju je 20. travnja 2018. godine donio načelnik Općine Kaptol te popunjen Obrazac o ocjeni o potrebi strateške procjene utjecaja na okoliš.

Uvidom u dostavljenu dokumentaciju vidljivo je da su razlozi za izradu i donošenje predmetnih izmjena Plana slijedeći:

- usklađenja s odredbama Zakona o prostornom uređenju i drugim posebnim zakonima i propisima,
- usklađenja s Prostornim planom Požeško-slavonske županije,
- unošenja korekcija/izmjena granica građevinskih područja prema osnovanim zahtjevima,
- unošenja korekcija izgrađenog i neizgrađenog dijela građevinskih područja, odnosno određivanja uređenih i neuređenih dijelova građevinskih područja,
- korekcija uvjeta gradnje i uređenja prostora u građevinskom području i izvan njega uz preispitivanje i ažuriranje Odredbi za provođenje,
- formiranja novih izdvojenih građevinskih područja izvan naselja („Kompleks Veleučilišta u Požegi“, „Arheološki park Kaptol-Gradci“ i Rudnik grafita-Kaptol“),
- korekcije (proširenja) površine groblja sukladno zahtjevima,
- preispitivanja i ažuriranja postojećeg i planiranog stanja infrastrukturnih i prometnih sustava na području Općine,
- redefiniranja obveza izrade urbanističkih planova,
- usklađenja i ažuriranja stanja ekološke mreže-Natura 2000 i drugih elemenata koji se odnose na zaštitu okoliša i prirode,
- preispitivanja i ugrađivanja elemenata Strateške studije utjecaja na okoliš Prostornog plana Požeško-slavonske županije,
- usklađivanja i ažuriranja stanja zaštite kulturnih dobara na području Općine,
- usklađivanja i ažuriranja načina, uvjeta i stanja gospodarenja otpadom na području Općine,

OBVEZNI PRILOZI

- korekcija i ažuriranja područja istražnih prostora i eksploatacijskih polja,
- korekcija obuhvata poplavnih područja na području Općine.

Slijedom navedenog, sukladno članku 29. stavak 11. Uredbe o strateškoj procjeni plana i programa na okoliš (NN, broj 3/17), na temelju kriterija za utvrđivanje vjerojatno značajnog utjecaja strategije, plana i programa na okoliš iz priloga III. Uredbe o strateškoj procjeni, s obzirom na značajke predmetnog Plana, obilježja utjecaja i obilježja područja na koje provedba Plana može utjecati, uzimajući u obzir činjenicu da je već proveden postupak Strateške procjene utjecaja na okoliš za Prostorni plan Požeško-slavonske županije, s kojim i predmetne izmjene Plana moraju biti usklađene, te članak 69. Zakona o zaštiti okoliša (NN 80/13, 153/13, 78/15), Upravni odjel za gospodarstvo i graditeljstvo Požeško-slavonske županije je mišljenja da provedba istog neće imati značajnih negativnih utjecaja na sastavnice okoliša te da stoga nije potrebno provesti stratešku procjenu utjecaja na okoliš za II. Izmjene i dopune Prostornog plana uređenja Općine Kaptol.

Prilikom realizacije pojedinačnih zahvata potrebno je provoditi odgovarajuće postupke sukladno posebnim propisima (zaštita prirode, zaštita okoliša, gospodarenje otpadom, prostorno uređenje, gradnje itd.) kako bi se eventualni mogući negativni utjecaji sveli na prihvatljivu razinu.

DOSTAVITI:

1. Naslovu
2. Evidencija
3. Pismohrana



OBVEZNI PRILOZI



JAVNA USTANOVA

**Zavod za prostorno uređenje
Požeško-slavonske županije**

 Županijska 7, 34 000 Požega, HR
 tel: (+385)034/290-222; fax: (+385)034/290-220

 Klasa: 351-01/18-01/8
 Urbroj: 2177/1-3-3-18-3
 Požega, 16. svibnja 2018.

OPĆINA KAPTOL	
Prijeto	21. 05. 2018.
Šifra predmeta	351-01/18-01/2
Službeni broj	2177/1-3-3-18-11

 OPĆINA KAPTOL
 Školska 3,
 34334 Kaptol

PREDMET: Mišljenje o potrebi provedbe postupka strateške procjene utjecaja na okoliš za II. Izmjene i dopune Prostornog plana uređenja Općine Kaptol,
 - dostavlja se

Dana 25. travnja 2018. godine, Općina Kaptol je dopisom, Klasa: 351-01/18-01/12, Urbroj: 2177/05-02-18-1 od 21. travnja 2018. godine od Zavoda za prostorno uređenje Požeško-slavonske županije, zatražila mišljenje o potrebi provedbe strateške procjene utjecaja na okoliš za II. izmjene i dopune Prostornog plana uređenja Općine Kaptol, a koje se izdaju na temelju članka 29. stavku 6. Uredbe o strateškoj procjeni utjecaja plana i programa na okoliš („Narodne novine“, br. 03/17).

Tijekom izrade ciljanih Izmjena i dopuna Prostornog plana Požeško – slavonske županije („Požeško - slavonski službeni glasnik“, br.4/15), sukladno važećem Zakonu o zaštiti okoliša („Narodne novine“, br. 80/13, 153/13 i 78/15), proveden je postupak strateške procjene utjecaja Prostornog plana Požeško-slavonske županije na okoliš. Za provedbu postupka Strateške procjene utjecaja na okoliš (SPUO), od strane tvrtke Dvokut ecro d.o.o. iz Zagreba, izrađena je Strateška studija o utjecaju na okoliš Prostornog plana Požeško-slavonske županije kojom su analizirani/preispitani zahvati planirani Prostornim planom Požeško-slavonske županije ("Požeško-slavonski službeni glasnik" br. 5/02, 5A/02, 4/11 i 4/15) u odnosu na zaštitu okoliša i prirode.

Generalni zaključak, je da se većina aktivnosti planira u područjima bez posebnih ograničenja (područjima prihvatljivim za realizaciju zahvata) i područjima uvjetne prihvatljivosti (područjima gdje postoje određena ograničenja ovisno o pojedinoj sastavnici okoliša). Ipak, postoje i zahvati za koje se smatra da, bilo po ograničenjima koji proizlaze iz zakonskih okvira ili po prepoznatom mogućem kumulativnom utjecaju s drugim, istim ili različitim tipovima zahvata, nisu prihvatljivi za realizaciju ili su prihvatljivi pod određenim uvjetima i uz propisane mjere.

OBVEZNI PRILOZI

Slijedom navedenog, a obzirom da, sukladno Zakonu o prostornom uređenju („Narodne novine“, br. 153/13 i 65/17 – u daljnjem tekstu Zakon), prostorni plan niže razine mora biti usklađen s prostornim planom više razine, prijedlozi mjera / smjernica iz Strateške studije o utjecaju na okoliš Prostornog plana Požeško-slavonske županije (u daljnjem tekstu SPUO PPP-SŽ), a koje se odnose za područje Općine Kaptol, trebaju biti ugrađene u predmetni Plan.

Stoga, ako se predmetni Plan, temeljem Zakona i Odluke o izradi II. Izmjena i dopuna Prostornog plana uređenja Općine Kaptol ("Službeni glasnik Općine Kaptol", br. 02/18), uskladi s Prostornim planom Požeško-slavonske županije te ako se elementi SPUO PPP-SŽ, sukladno tome, ugrade u predmetni Plan, ovaj Zavod nema drugih zahtjeva niti saznanja o potrebi provedbe strateške procjene utjecaja II. Izmjena i dopuna Prostornog plana uređenja Općine Kaptol na okoliš.

S poštovanjem !



Ravnatelj:

Mladenko Soldo, mag.ing.aedif.

DOSTAVITI:

1. Naslovu,
2. Evidenciji,
3. Pismohrani

OBVEZNI PRILOZI



ŽUPANIJSKA UPRAVA ZA CESTE
POŽEŠKO-SLAVONSKE ŽUPANIJE
POŽEGA, MATIJE GUPCA 6

OPĆINA KAPTOL

Priloga	02.06.2018.
Klasifikacijski oznaka	351-01/18-01/12
Uredni broj	2177/0-1-01/SA-18-2

Klasa: 340-09/18-99/38
Urbroj: 2177/0-1-01/SA-18-2

REPUBLIKA HRVATSKA
POŽEŠKO-SLAVONSKA ŽUPANIJA
OPĆINA KAPTOL

Školska 3
KAPTOL

Predmet: **Zahtjev za davanje mišljenja o potrebi provedbe strateške procjene utjecaja na okoliš za II. izmjene i dopune Prostornog plana uređenja Općine Kaptol**
- mišljenje, dostavlja se

Poštovani,

vezano za Vaš zahtjev Klasa:351-01/18-01/12, Urbroj:2177/05-02-18-1 od 21. travnja 2018.g. Županijska uprava za ceste Požeško-slavonske županije smatra da nije potrebno provesti stratešku procjenu utjecaja na okoliš za II. izmjene i dopune Prostornog plana uređenja Općine Kaptol.

S poštovanjem!

Požega, 03. svibanj 2018.g.



RAVNATELJ:

Mijo Jozak, grad.tch.

Dostaviti:

- 1.Naslov
- 2.Pismohrana

ŽUPANIJSKA UPRAVA ZA CESTE POŽEŠKO-SLAVONSKE ŽUPANIJE
OIB: 84424023604, MB: 1313304
MatijeGupca 6, 34000 Požega
Tel: 034/271-606; Fax: 034/273-049, e-mail: uprava-za-ceste@po.t-com.hr

OBVEZNI PRILOZI



KLASA: 351-03/18-01/21
 URBROJ: 2177/1-06-06/12-19-7
 Požega, 24. travnja 2019.

24. 04. 2019
 351-01/18-01/12
 2177/1-06-06/12-19-7

Općine Kaptol,
 Školska 3, Kaptol

PREDMET: Mišljenje o utjecaju II. Izmjena i dopuna Prostornog plana uređenja Općine Kaptol na ciljeve očuvanja i cjelovitost područja ekološke mreže
 - nadopuna zahtjeva, traži se

Poštovani,

Sukladno odredbi čl. 48. stavak 3. Zakona o zaštiti prirode (NN, broj: 80/13, 15/18, 14/19), ovo nadležstvo zatražilo je mišljenje Ministarstva zaštite okoliša i energetike o mogućnosti značajnih negativnih utjecaja predmetnog Plana na ciljeve očuvanja i cjelovitost područja ekološke mreže.

Člankom 48. stavkom 10. Zakona o zaštiti prirode (NN, broj: 80/13, 15/18, 14/19), propisano je da Prethodnu ocjenu provodi nadležno tijelo iz članka 46. istog Zakona u okviru postupka ocjene o potrebi strateške procjene utjecaja na okoliš davanjem obvezujućeg mišljenja.

Razlozi za donošenje plana su:

- usklađenja s odredbama Zakona o prostornom uređenju i drugim posebnim zakonima i propisima,
- usklađenje s Prostornim planom Požeško-slavonske županije,
- unošenje korekcija izgrađenog i neizgrađenog dijela građevinskog područja odnosno određivanje uređenih i neuređenih dijelova građevinskog područja,
- korekcija uvjeta gradnje i uređenja prostora u građevinskom području i izvan njega uz preispitivanje i ažuriranje Odredbi za provođenje,
- formiranje novih izdvojenih građevinskih područja izvan naselja („Kompleks Veleučilišta u Požegi, „Arheološki park Kaptol-Grdinci“ i „Rudnik grafita-Kaptol“),
- korekcije (proširenje) površina groblja sukladno zahtjevima,
- preispitivanja i ažuriranje postojećeg i planiranog stanja infrastrukturnih i prometnih sustava na području Općine,
- redefiniranje obveza izrade urbanističkih planova,
- usklađenje i ažuriranje stanja ekološke mreže – Natura 2000 i drugih elemenata koji se odnosi na zaštitu okoliša i prirode,
- preispitivanja i ugrađivanja elemenata Strateške studije utjecaja na okoliš prostornog plana Požeško-slavonske županije,
- usklađivanje i ažuriranje stanja zaštite kulturnih dobara na području Općine,
- korekcije i ažuriranje područja istražnih prostora i eksploatacijskih polja,
- korekcije obuhvata poplavnih područja na području Općine.

Na području obuhvata Plana nalaze se područja ekološke mreže (Uredba o ekološkoj mreži, „Narodne novine“, broj 124/13, 105/15). Područja očuvanja značajna za vrste i stanišne tipove (POVS): „HR2000580 Papuk“ i Područja očuvanja značajna za ptice (POP): „HR1000040 Papuk“.

OBVEZNI PRILOZI

Napominjemo da Stručna podloga zaštite prirode za prostorni plan područja posebnih obilježja Parka prirode Pauk koju je izradio DZZP 2014. godine predlaže slijedeće smjernice za zona eksploatacijskih polja:

- Zabraniti otvaranje novih eksploatacijskih polja mineralnih sirovina unutar granica parka
- Zabraniti aktiviranje starih, napuštenih kamenoloma
- Zabraniti proširenje postojećih aktivnih kamenoloma
- Dozvoliti i poticati sanaciju postojećih aktivnih kamenoloma prema projektu sanacije otkopnog prostora
- Zabraniti izuzimanje vode iz vodotoka za potrebe taložnica
- Zabraniti ispuštanje vode iz taložnica u vodotoke (propisati upotrebu pumpi za vraćanje vode iz taložnica u sustav)

Ministarstvo zaštite okoliša i energetike zatražilo je dopisom KLASA: 612-07/19-30/41, URBROJ: 427-07-2-19-2, nadopunu predmetnog zahtjeva, a odnosi se na slijedeće:

1. Je li planom predviđeno širenje građevinskih područja unutar ekološke mreže osim onih vezanih uz „Kompleks Veleučilišta u Požezi, „Arheološki park Kaptol-Grdinci“ i „Rudnik grafita-Kaptol“ (posebice vezano uz legalizaciju zona izgrađenih objekata unutar PP Papuk)?
2. O kakvim se planiranim izmjenama radi vezano uz korekcije i ažuriranje područja istražnih prostora i eksploatacijskih polja?
3. Planiraju li se temeljem odluke druge promjene unutar obuhvata područja ekološke mreže odnosno parka prirode?
4. Omogućava li odluka da se tijekom javnog uvida u plan unose promjene unutar obuhvata područja ekološke mreže odnosno parka prirode?

Slijedom navedenog, molimo da Vaš zahtjev nadopunite u što kraćem roku.

S poštovanjem.



DOSTAVITI:

1. Naslovu
2. Evidencija
3. Pismohrana

OBVEZNI PRILOZI



KLASA : 351-01/18-01/12
URBROJ : 2177/05-04-19-16
Kaptol, 26. travnja.2019.godine

POŽEŠKO-SLAVONSKA ŽUPANIJA
UPRAVNI ODJEL ZA GOSPODARSTVO
I GRADITELJSTVO
p/n gđa. Branka Kuba, pročelnica
Županijska 7
34000 P O Ž E G A

Predmet: Zahtjev za provođenje prethodne ocjene prihvatljivosti zahvata za ekološku mrežu za II. Izmjene i dopune Prostornog plana uređenja Općine Kaptol
- nadopuna, dostavlja se

Poštovana !

Temeljem Vašeg traženja KLASA:351-03/18-01/21, URBROJ:2177/1-06-06/12-19-7, od 24. travnja 2019. godine i traženja Ministarstva zaštite okoliša i energetike, KLASA:612-07/19-30/41, URBROJ:427-07-2-19-2 dostavljamo Vam slijedeće odgovore na postavljene upite:

1. *Je li planom predviđeno širenje građevinskih područja unutar ekološke mreže osim onih vezanih uz "Kompleks Veleučilišta u Požegi, "Arheološki park Kaptol-Gradci" i "Rudnik grafita-Kaptol" (posebice vezano uz legalizaciju zona izgrađenih objekata unutar PP Papuk)?*

NE.

Moguće je samo da će, temeljem Odredbi za provođenje Prostornog plana PP Papuk biti moguće legalizirati pojedinačne građevine (gospodarske građevine u svrhu poljoprivredne proizvodnje i seoskog turizma i sl. sukladno Zakonu), izvan zona GGP-a, ali to je riješeno Prostornim planom PP Papuk. Također, ovom Izmjenom i dopunom, nije planirano otvaranje (legalizacija) bilo koje nove zone unutar ekološke mreže ili PP Papuk te ako se takva izmjena dogodi, to će biti isključivo temeljem procesa koji se odvija pri donošenju Prostornog plana PP Papuk, pri čemu će se tek onda PPUO Kaptol ići usklađivati s tim planom višeg reda.

2. *O kakvim se planiranim izmjenama radi vezano uz korekcije i ažuriranje područja istražnih prostora i eksploatacijskih polja?*

OBVEZNI PRILOZI

Dosadašnje planirano eksploatacijsko polje tehničkog građevnog kamena (granita i amfibolita) "Mladi Gaj", briše se jer nije planirano Prijedlogom Prostornog plana Parka prirode Papuk.

Navest će se da postojeće eksploatacijsko polje tehničkog građevnog kamena "Vetovo" ulazi malim dijelom u Općinu Kaptol. Naime, granice tog eksploatacijskog polja nisu se mijenjale, ali je novijim podlogama utvrđeno zadiranje u Općinu Kaptol te će se kroz ovu Izmjenu i dopunu korigirati raniji propust.

3. *Planiraju li se temeljem odluke druge promjene unutar obuhvata područja ekološke mreže odnosno parka prirode?*

NE

4. *Omogućava li odluka da se tijekom javnog uvida u plan unose promjene unutar obuhvata područja ekološke mreže odnosno parka prirode?*

Tijekom (nakon) javnog uvida, a prema primjedbama i prijedlozima, ukoliko se isti prihvate, u plan se mogu unositi samo promjene koje su u skladu s Odlukom o izradi prostornog plana, i to one koje su u skladu s programskim polazištima iz Odluke te ukoliko se ne mijenja granica građevinskog područja i/ili promjenom ne utječe na vlasničke odnose. U suprotnom potrebno je donijeti novu ili izmijenjenu Odluku o izradi. Temeljem navedenog, jasno je da se tijekom javnog uvida, bez izmjene Odluke o izradi i ponovljene javne rasprave, mogu eventualno prihvatiti i izmjene koje se mogu dogoditi na području ekološke mreže, ali samo one koje su u skladu s trenutno važećom Odlukom te koje se ne odnose na izmjenju granica GP-a ili vlasničkih odnosa.

S poštovanjem !


Općinski načelnik:
Mile Pavičić, ing.

OBVEZNI PRILOZI



OPĆINA KAPTOL

Prihvaćeno		
Klasifikacioni oznaka	Odgov. red	
351-01/18-01/12		
Uredbeni c.	Pri	Vrij
2177/1-06-06/12-19-12		

KLASA: 351-03/18-01/21
URBROJ: 2177/1-06-06/12-19-10
Požega, 28. svibnja 2019.

Općina Kaptol
Školska 3, Kaptol

PREDMET: Zahtjev za davanje mišljenja o potrebi strateške procjene utjecaja na okoliš za II. Izmjene i dopune Prostornog plana uređenja Općine Kaptol i Prethodna ocjena prihvatljivosti za ekološku mrežu za Prostorni plan uređenja Općine Kaptol
- mišljenje, daje se

Veza vaša KLASA: 351-01/18-01/12
URBROJ: 2177/05-04-19-15

Upravni odjel za gospodarstvo i graditeljstvo Požeško-slavonske županije (u daljnjem tekstu: Upravni odjel), zaprimio je Vaš zahtjev pod gornjom oznakom za davanje mišljenja u postupku ocjene o potrebi strateške procjene utjecaja na okoliš te provedbu prethodne ocjene prihvatljivosti za ekološku mrežu za II. Izmjene i dopune Prostornog plana uređenja Općine Kaptol.

Uz predmetni zahtjev dostavljena je Odluka o započinjanju postupka ocjene o potrebi strateške procjene utjecaja na okoliš za II. Izmjene i dopune Prostornog plana uređenja Općine Kaptol (KLASA: 351-01/18-01/10, URBROJ: 2177/05-02-18-1) koju je 20. travnja 2018. godine donio načelnik Općine Kaptol te popunjen Obrazac o ocjeni o potrebi strateške procjene utjecaja na okoliš.

Zahtjev za davanje mišljenja u postupku ocjene o potrebi strateške procjene utjecaja na okoliš poslan je Ministarstvu zaštite okoliša i energetike, Upravi za procjenu utjecaja na okoliš i održivo gospodarenje otpadom te je naknadno dostavljen Upravnom odjelu za gospodarstvo i graditeljstvo Požeško-slavonske županije, u skladu sa nadležnostima iz članka 112. Zakona o izmjenama i dopunama Zakona o zaštiti prirode (Narodne novine, broj 15/2018), kako bi proveo postupak ocjene prihvatljivosti za ekološku mrežu.

Uvidom u spis predmeta, temeljem odredbe članka 29. stavka 11. Uredbe o strateškoj procjeni utjecaja strategije, plana i programa na okoliš (Narodne novine, broj 3/2017) vezano uz članak 64. stavak 5. Zakona o zaštiti okoliša (Narodne novine, broj 80/13, 153/13, 78/15, 12/18, 118/18) i temeljem članka 26. stavka 1., članka 48. stavaka 5. i 10. Zakona o zaštiti prirode (Narodne novine, broj 80/13, 15/18, 14/19), vezano uz članak 46. Zakona o zaštiti prirode, Upravni odjel daje

mišljenje

- I. da za II. Izmjene i dopune Prostornog plana uređenja Općine Kaptol ne treba provesti postupak strateške procjene utjecaja na okoliš vezano uz područje zaštite i očuvanja prirode (bioraznolikost, zaštićena područja),
- II. da su II. Izmjene i dopune Prostornog plana uređenja Općine Kaptol prihvatljive za ekološku mrežu,

Razlozi za izradu i donošenje predmetnih izmjena Plana su slijedeći:

- usklađenja s odredbama Zakona o prostornom uređenju i drugim posebnim zakonima i propisima,
- usklađenja s Prostornim planom Požeško-slavonske županije,

OBVEZNI PRILOZI

- unošenja korekcija/izmjena granica građevinskih područja prema osnovanim zahtjevima,
- unošenja korekcija izgrađenog i neizgrađenog dijela građevinskih područja, odnosno određivanja uređenih i neuređenih dijelova građevinskih područja,
- korekcija uvjeta gradnje i uređenja prostora u građevinskom području i izvan njega uz preispitivanje i ažuriranje Odredbi za provođenje,
- formiranja novih izdvojenih građevinskih područja izvan naselja („Kompleks Veleučilišta u Požeگی“, „Arheološki park Kaptol-Gradci“ i Rudnik grafita-Kaptol“),
- korekcije (proširenja) površine groblja sukladno zahtjevima,
- preispitivanja i ažuriranja postojećeg i planiranog stanja infrastrukturnih i prometnih sustava na području Općine,
- redefiniranja obveza izrade urbanističkih planova,
- usklađenja i ažuriranja stanja ekološke mreže-Natura 2000 i drugih elemenata koji se odnose na zaštitu okoliša i prirode,
- preispitivanja i ugrađivanja elemenata Strateške studije utjecaja na okoliš Prostornog plana Požeško-slavonske županije,
- usklađivanja i ažuriranja stanja zaštite kulturnih dobara na području Općine,
- usklađivanja i ažuriranja načina, uvjeta i stanja gospodarenja otpadom na području Općine,
- korekcija i ažuriranja područja istražnih prostora i eksploatacijskih polja,
- korekcija obuhvata poplavnih područja na području Općine.

Upravno tijelo je zaprimilo zahtjev za prethodnu ocjenu prihvatljivosti za ekološku mrežu te je sukladno članku 48. stavak 3. Zakona o zaštiti prirode aktom, KLASA: 351-03/18-01/21, URBROJ: 2177/1-06-06/12-19-4 od 31. siječnja 2019. godine zatražilo mišljenje Ministarstva zaštite okoliša i energetike o mogućnosti značajnih negativnih utjecaja Plana na ciljeve očuvanja i cjelovitost područja ekološke mreže. Ministarstvo zaštite okoliša i energetike zatražilo je nadopunu predmetnog zahtjeva u svrhu izdavanja mišljenja. Mišljenje Ministarstva zaštite okoliša i energetike je zaprimljeno 27. svibnja 2019. godine (KLASA: 612-07/19-30/41, URBROJ: 427-07-2-19-7 od 21. svibnja 2019. godine).

Sukladno Uredbi o ekološkoj mreži (NN, br. 124/13 i 105/15) unutar obuhvata predmetne Izmjene Plana nalaze se područja ekološke mreže, Područje očuvanja značajno za vrste i stanišne tipove (POVS): „HR2000580 Papuk“ i Područje očuvanja značajno za ptice (POP): „HR1000040 Papuk“.

Uvidom u dostavljenu dokumentaciju i nadopunu iste vidljivo je da će temeljem Odredbi za provođenje prostornog plana biti moguće legalizirati pojedinačne građevine (gospodarske građevine u svrhu poljoprivredne proizvodnje i seoskog turizma i sl. sukladno Zakonu), izvan granica GP-a, što je utvrđeno Prostornim planom posebnih obilježja Parka prirode Papuk (PPPO PP Papuk). Također, ovom izmjenom i dopunom nije planirano otvaranje legalizacija bilo koje nove zone unutar područja ekološke mreže ili PP Papuk te ako se takva izmjena donosi to će biti isključivo temeljem procesa koji se odvija pri donošenju PPPO PP Papuk, a tek potom će se PPUO Kaptol usklađivati s planom višeg reda. Također se navodi da se dosadašnje eksploatacijsko polje tehničko građevnog kamena (granita i amfibola) „Mali Gaj“ briše jer nije planirano Prijedlogom PPPO PP Papuk te da će se u PPUO navesti da postojeće polje tehničko građevnog kamena „Vetovo“ ulazi malim dijelom u Općinu Kaptol, jer iako se granice ovog polja nisu mijenjale, novom kartografskom podlogom utvrđeno je zadiranje u Općinu Kaptol te će se na taj način korigirati greška. Također se navodi da se nakon javnog uvida, a prema primjedbama i prijedlozima, ukoliko se isti prihvate, u Plan mogu unositi samo promjene koje su u skladu s Odlukom o izradi prostornog plana, i to one koje su u skladu s programskim polazištima iz Odluke te ukoliko se ne mijenjaju granice građevinskog područja i/ili promjenom ne utječe na vlasničke odnose. U suprotnom potrebno je donijeti novu ili izmijenjenu Odluku o izradi. Temeljem navedenog jasno je da se tijekom javnog uvida, bez izmjene Odluke o izradi i ponovljene javne rasprave, mogu eventualno prihvatiti i izmjene koje se mogu odnositi na područje ekološke mreže, ali samo one koje su u skladu s trenutno važećom odlukom te koje se ne odnose na izmjenu granica GP ili vlasničkih odnosa.

Sva tri planirana nova izdvojena građevinska područja izvan naselja nalaze se unutar PP Papuk. Pri tome se „Arheološki park Kaptol-Grđenci“ i „Rudnik grafita-Kaptol“ nalaze unutar

OBVEZNI PRILOZI

obuhvata Područja očuvanja značajnog za vrste i stanišne tipove (POVS): „HR2000580 Papuk“ i Područja očuvanja značajnog za ptice (POP): „HR1000040 Papuk“, dok se „Kompleks Veleučilišta u Požegi“ nalazi u neposrednoj blizini ovih područja, uz njihovu granicu. Sva tri područja predviđena su kao Zone posjetiteljske infrastrukture (ZPI) prijedlogom PPPO PP Papuk.

Analizom mogućih utjecaja provedbe Plana na ciljeve očuvanja i cjelovitost područja ekološke mreže te razmatrajući gore navedeno mišljenje Ministarstva zaštite okoliša i energetike utvrđeno je da se s obzirom na obilježja i smještaj planiranih sadržaja može isključiti mogućnost značajnog negativnog utjecaja Plana na ciljeve očuvanja i cjelovitost područja ekološke mreže, uz provedbu ocjene prihvatljivosti za pojedinačne zahvate koji mogu imati utjecaj na ekološku mrežu, te da nije potrebno provesti Glavnu ocjenu.

Sagledan je mogući utjecaj Plana na bioraznolikost i zaštićena područja te vezano uz razloge za izradu i donošenje predmetnih izmjena Plana, uz poštivanje načela, ciljeva i zadaće zaštite prirode sukladno Zakonu o zaštiti prirode ne očekuju se utjecaji Programa na bioraznolikost i zaštićena područja.

Prilikom realizacije pojedinačnih zahvata potrebno je provoditi odgovarajuće postupke sukladno posebnim propisima (zaštita prirode, zaštita okoliša, gospodarenje otpadom, prostorno uređenje, gradnje itd.) kako bi se eventualni mogući negativni utjecaji sveli na prihvatljivu razinu.

Slijedom ranije navedenog dano je mišljenje da za Plan ne treba provesti stratešku procjenu utjecaja na okoliš vezano uz područje zaštite i očuvanja prirode (bioraznolikost, zaštićena područja) te da je Plan prihvatljiv za ekološku mrežu.

DOSTAVITI:

1. Naslovu
2. Evidencija
3. Pismohrana



OBVEZNI PRILOZI



KLASA: 351-01/18-01/12
URBROJ: 2177/05-04-19-19
Kaptol, 30. svibnja 2019. godine

POŽEŠKO-SLAVONSKA ŽUPANIJA
Upravni odjel za gospodarstvo
i graditeljstvo
Županijska 7, Požega

Poštovani,

Načelnik Općine Kaptol donio je Odluku o započinjanju postupka ocjene o potrebi strateške procjene utjecaja na okoliš za II. Izmjene i dopune Prostornog plana uređenja Općine Kaptol (KLASA: 351-01/18-01/10, URBROJ: 2177/05-02-18-1, od 20. travnja 2018. god.) prema kojoj je Općina Kaptol provela postupak Ocjene o potrebi strateške procjene utjecaja na okoliš za II. Izmjene i dopune Prostornog plana uređenja Općine Kaptol.

U postupku ocjene o potrebi strateške procjene zatražena su mišljenja tijela i/ili osobe određenih posebnim propisima kako je navedeno u nacrtu Odluke kojom se utvrđuje da nije potrebno provesti stratešku procjenu utjecaja na okoliš.

U provedenom postupku ocjene o potrebi strateške procjene utjecaja na okoliš, sagledan je mogući utjecaj provedbe Izmjena Plana na sastavnice okoliša te je primjenom kriterija za utvrđivanje vjerojatno značajnog utjecaja na okoliš II. Izmjena i dopuna Prostornog plana uređenja Općine Kaptol iz Priloga III. Uredbe i slijedom zaprimljenih mišljenja tijela, utvrđeno da predmetne Izmjene Plana neće imati vjerojatno značajan utjecaj na okoliš i prirodu.

U svrhu davanja mišljenja o provedenom postupku ocjene o potrebi strateške procjene dostavljamo vam nacrt Odluke da nije potrebno provesti postupak strateške procjene i mišljenja tijela i/ili osoba određenih posebnim propisima.

S poštovanjem,


Općinski načelnik:
Mile Pavčić, ing.

DOSTAVITI:

1. Naslovu
2. Pismohrana

OBVEZNI PRILOZI

OBRAZAC
O OCJENI O POTREBI STRATEŠKE PROCJENE UTJECAJA STRATEGIJE, PLANA ILI
PROGRAMA NA OKOLIŠ

A. Opći podaci o strategiji, planu ili programu (SPP)

A.1.	Naziv SPP-a	II. Izmjene i dopune plana prostornog uređenja općine Kaptol
A.2.	Nadležno tijelo za izradu SPP-a	Općina Kaptol, Školska 3, 343334 Kaptol
A.3.	Naziv predstavničkog tijela koje donosi SPP	Općinsko vijeće Općine Kaptol
A.4.	Obuhvat SPP-a	Područje Općine Kaptol
A.5.	Područje SPP-a	Prostorno planiranje
A.6.	Vrsta dokumenta: novi SPP ili izmjene i dopune SPP-a	II. Izmjene i dopune
A.7.	Pravni okvir za donošenje SPP-a	Zakon o prostornom uređenju, članak 86. i članak 89.
A.8.	Da li SPP predstavlja okvir za financiranje iz sredstava Europske unije?	NE
A.9.	Obveza provedbe strateške procjene prema Zakonu	Sukladno članku 64. Zakona o zaštiti okoliša (NN, br. 80/13, 153/13, 78/15, 12/18, 118/18) postoji obveza provedbe postupka u kojem se odlučuje o potrebi provedbe strateške procjene. Prilikom realizacije pojedinih zahvata bit će provedeni postupci sukladno posebnim propisima (zaštita prirode, zaštita okoliša, gospodarenje otpadom, prostorno uređenje, građenje itd.) kako bi se eventualni mogući negativni utjecaji sveli na prihvatljivu razinu.
A.10.	SPP višeg reda, sektorski SPP	Prostorni plan Požeško-slavonske županije i Prostorni plan Općine Kaptol
A.11.	Da li je proveden postupak strateške procjene za gore navedeni SPP višeg reda?	DA /NE Za Prostorni plan Požeško-slavonske županije proveden je postupak Strateške procjene utjecaja zahvata na okoliš. Odlukom Županijske skupštine prihvaćena je Strateška studija utjecaja Prostornog plana Požeško-slavonske županije na okoliš (KLASA:021-02/15-03/02, URBROJ:2177/1-05-05/1-15-5 od 26. svibnja 2015. godine).
A.12.	SPP-om planiranje novih aktivnosti u odnosu na SPP višeg reda za koji je provedena strateška procjena	NE
A.13.	Razlozi donošenja SPP-a, programska polazišta i ciljevi	Izradi II Izmjene i dopune Plana pristupa se radi: <ul style="list-style-type: none"> - usklađenja s odredbama Zakona o prostornom uređenju i drugim posebnim zakonima i propisima, - usklađenja s Prostornim planom Požeško-slavonske županije, - unošenja korekcija/izmjena granica građevinskih područja

OBVEZNI PRILOZI

		<p>prema osnovanim zahtjevima,</p> <ul style="list-style-type: none"> - unošenja korekcija izgrađenog i neizgrađenog dijela građevinskih područja, odnosno određivanja uređenih i neuređenih dijelova građevinskih područja, - korekcija uvjeta gradnje i uređenja prostora u građevinskom području i izvan njega uz preispitivanje i ažuriranje Odredbi za provođenje, - formiranja novih izdvojenih građevinskih područja izvan naselja („Kompleks Veleučilišta u Požegi“, „Arheološki park Kaptol – Gradci“ i „Rudnik grafita – Kaptol“), - korekcije (proširenja) površine groblja sukladno zahtjevima, - preispitivanja i ažuriranja postojećeg i planiranog stanja infrastrukturnih i prometnih sustava na području Općine, - redefiniranja obveza izrade urbanističkih planova, - usklađenja i ažuriranja stanja ekološke mreže - Natura 2000 i drugih elemenata koji se odnose na zaštitu okoliša i prirode, - preispitivanja i ugrađivanja elemenata Strateške studije utjecaja na okoliš prostornog plana Požeško-slavonske županije, - usklađivanja i ažuriranja stanja zaštite kulturnih dobara na području Općine, - usklađivanja i ažuriranja načina, uvjeta i stanja gospodarenja otpadom na području Općine, - korekcija i ažuriranja područja istražnih prostora i eksploatacijskih polja, - korekcija obuhvata poplavnih područja na području Općine.
--	--	---

B. Procjena mogućih značajnih utjecaja strategije, plana ili programa (SPP) na okoliš

B.1	Da li SPP predstavlja okvir za provedbu zahvata za koje se provodi postupak procjene utjecaja na okoliš sukladno Prilozima Uredbe kojom se uređuje postupak procjene utjecaja zahvata na okoliš?	Promjene koje se predviđaju ovim izmjenama i dopunama prostornog plana ne predstavljaju okvir za provedbu zahvata iz Priloga I., II. ili III. Uredbe o procjeni utjecaja zahvata na okoliš (NN 61/14 i 3/2017)
B.2	Da li SPP predstavlja okvir za	

OBVEZNI PRILOZI

	razvoj drugih projekata, osim gore navedenih, koji bi mogli imati značajne utjecaje na okoliš pojedinačno ili kumulativno?	NE
B.3	Na koji način SPP utječe na ostale relevantne SPP	Ne utječe
B.4	Vjerojatno značajni utjecaji na okoliš koji mogu nastati provedbom SPP-a i na koji način će biti uzeti u obzir pri izradi SPP-a?	Neće biti vjerojatno značajnih utjecaja na okoliš.
B.5	Da li je moguć značajni negativan prekogranični utjecaj SPP-a?	NE

C. Ocjena mogućih značajnih utjecaja strategije, plana ili programa (SPP) na ekološku mrežu

C.1.	Da li SPP može imati značajan utjecaj na ekološku mrežu?	Proveden je postupak ocjene prihvatljivosti zahvata za ekološku mrežu
------	--	---

D. Zaključci

1. Obrazloženje zašto za SPP treba/ne treba provesti stratešku procjenu

U provedenom postupku ocjene o potrebi strateške procjene utjecaja na okoliš, sagledan je mogući utjecaj provedbe Izmjena Plana na sastavnice okoliša te je primjenom kriterija za utvrđivanje vjerojatno značajnog utjecaja na okoliš II. Izmjena i dopuna Prostornog plana uređenja Općine Kaptol iz Priloga III. Uredbe i slijedom zaprimljenih mišljenja tijela, utvrđeno da predmetne Izmjene Plana neće imati vjerojatno značajan utjecaj na okoliš i prirodu, odnosno da za taj dokument nije potrebno provesti postupak strateške procjene.

2. Obrazloženje zašto za SPP treba/ne treba provesti postupak Glavne ocjene prihvatljivosti za ekološku mrežu

Sukladno Uredbi o ekološkoj mreži (NN, br. 124/13 i 105/15) unutar obuhvata predmetne Izmjene Plana nalaze se područja ekološke mreže, Područje očuvanja značajno za vrste i stanišne tipove (POVS): „HR2000580 Papuk“ i Područje očuvanja značajno za ptice (POP): „HR1000040 Papuk“. U provedenom postupku prethodne ocjene prihvatljivosti zahvata za ekološku mrežu, koje je proveo Upravni odjel za gospodarstvo i graditeljstvo Požeško-slavonske županije, analizom mogućih utjecaja provedbe Plana na ciljeve očuvanja i cjelovitost područja ekološke mreže utvrđeno je da se s obzirom na obilježja i smještaj planiranih sadržaja može isključiti mogućnost značajnog negativnog utjecaja Plana na ciljeve očuvanja i cjelovitost područja ekološke mreže, uz provedbu ocjene prihvatljivosti za pojedinačne zahvate koji mogu imati utjecaj na ekološku mrežu, te da nije potrebno provesti Glavnu ocjenu.

3. Ključna pitanja vezana uz okoliš

Prilikom realizacije pojedinačnih zahvata provodit će se odgovarajući postupci sukladno posebnim propisima (zaštita prirode, zaštita okoliša, gospodarenje otpadom, prostorno uređenje, građenje itd.).

E. Prilozi

- I. Popis tijela i/ili osoba određen posebnim propisima od kojih je zatraženo mišljenje:
 1. Općina Velika, Zvonimirova 1A, 34 330 Velika
 2. Zavod za prostorno uređenje PSŽ, Županijska 7, 34 000 Požega
 3. Ministarstvo zaštite okoliša i energetike, Radnička cesta 80, 10 000 Zagreb
 4. Ministarstvo unutarnjih poslova, Josipa Runjanina 1, 34 000 Požega

OBVEZNI PRILOZI

5. Uprava šuma, podružnica Požega, Milke Trnine 2, 34 000 Požega
6. Komunalac Požega d.o.o., Vukovarska 8, 34 000 Požega
7. Županijska uprava za ceste PSŽ, Matije Gupca 6, 34 000 Požega
8. Grad Požega, Trg Sv. Trojstva 1, 34 000 Požega
9. Elektra Požega, Primorska 24, 34 000 Požega
10. Općina Jakšić, Osječka 39, 34 308 Jakšić
11. Grad Orahovica, Franje Gavrančića 6, 33 315 Orahovica
12. Upravni odjel za gospodarstvo i graditeljstvo PSŽ, Županijska 7, 34 000 Požega
13. Tekija d.o.o., Vodovodna 1, Požega
14. Park prirode PAPUK, Ispostava Velijka, S. Radićas 46, Velika
15. Javna ustanova za upravljanje zaštićeni područjem Požeško-slavonske županije, Županijska 7, Požega
16. Hrvatske vode, VGI za mali sliv 2Oreljava-Londža“, Industrijska 13D, Požega
17. Državna uprava za zaštitu i spašavanje, Područni ured Požega, K. Krešimira 1, Požega
18. Grad Kutjevo, Trg graševine 1, Kutjevo
19. Općina Velika, Zvonimirova 1a, Velika

Zaprimljena su sljedeća mišljenja:

-Mišljenje Općine Velika, KLASA:350-01/18-01/06, URBROJ:2177/08-02-18-5, zaprimljeno 21. svibnja 2018. g., u kojem se navodi da za predmetne Izmjene i dopune Plana nije potrebno provesti postupak strateške procjene utjecaja na okoliš.

-Mišljenje Zavoda za prostorno uređenje Požeško-slavonske županije, KLASA:351-01/18-01/8, URBROJ:2177/1-3-3-18-3, zaprimljeno 21. svibnja 2018. g., u kojem se navodi da nije potrebno provesti postupak strateške procjene utjecaja na okoliš za predmetne izmjene ukoliko se isti uskladi s Prostornim planom Požeško-slavonske županije, te ako se elementi iz Strateške studije o utjecaju na okoliš Prostornog plana Požeško-slavonske županije ugrade u isti.

-očitovanje Ministarstva zaštite okoliša i energetike, Uprava za procjenu utjecaja na okoliš i održivo gospodarenje otpadom, KLASA:351-03/18-04/677, URBROJ:517-06-2-1-2-18-2, zaprimljeno 15. svibnja 2018. g., u kojem navode da Uprava za procjenu utjecaja na okoliš i održivo gospodarenje otpadom, Sektor za procjenu utjecaja na okoliš Ministarstva zaštite okoliša i energetike ne sudjeluje u postupcima ocjene odnosno strateške procjene na lokalnoj razini.

-mišljenje Ministarstva unutarnjih poslova, Policijska uprava Požeško-slavonska, Služba zajedničkih i upravnih poslova, Broj: 511-22-04-5/3-286/10-18 MD, zaprimljeno 15. svibnja 2018. g., u kojem se navodi da nije potrebno provesti postupak strateške procjene utjecaja na okoliš za predmetne izmjene Plana u dijelu koji se odnosi na zaštitu požara.

-mišljenje Hrvatske šume, Uprava šuma Podružnica Požega, KLASA:PZ-18-282, URBROJ:PZ-5-18-282/6, zaprimljeno 14. svibnja 2018. g., u kojem se navodi da za predmetne Izmjene i dopune Plana nije potrebno provesti postupak strateške procjene utjecaja na okoliš.

-mišljenje Komunalac Požega d.o.o. (znak i broj: 3.-514-4/18.JR, zaprimljeno 09. svibnja 2018.g., u kojem se navodi da nije potrebno provesti postupak strateške procjene utjecaja na okoliš.

-mišljenje Županijske uprave za ceste Požeško-slavonske županije, KLASA:340-09/18-99/38, URBROJ:2177/0-1-01/SA-18-2, zaprimljeno 08. svibnja 2018. g., u kojem se navodi da za predmetne Izmjene i dopune Plana nije potrebno provesti postupak strateške procjene utjecaja na okoliš.

-mišljenje Grada Požega, KLASA:351-01/18-01/4, URBROJ:2177/01-05/01-18-2, zaprimljeno 07. svibnja 2018. g., u kojem se navodi da za predmetne Izmjene i dopune Plana nije potrebno provesti postupak strateške procjene utjecaja na okoliš.

OBVEZNI PRILOZI

-mišljenje HEP ODS d.o.o., Elektra Požega, broj i znak: 402100102/1003/18MV, zaprimljeno 07. svibnja 2018. g., u kojem se navodi da nije potrebno provesti postupak strateške procjene utjecaja na okoliš za predmetne izmjene Plana.

-mišljenje Općine Jakšić, KLASA: 351-01/18-01/24, URBROJ: 2177/04-03/1-18-3, zaprimljeno 07. svibnja 2018. godine, u kojem se navodi da za predmetne Izmjene i dopune Plana nije potrebno provesti postupak strateške procjene utjecaja na okoliš.

-mišljenje Grada Orahovice, KLASA: 351-01/18-01/11, URBR: 2189/12-02/02-18-4, zaprimljeno 24. svibnja 2018. g., u kojem se navodi da za predmetne Izmjene i dopune Plana nije potrebno provesti postupak strateške procjene utjecaja na okoliš.

-mišljenje Upravnog odjela za gospodarstvo i graditeljstvo Požeško-slavonske županije, KLASA:351-03/18-01/21, URBROJ:2177/1-06-06/12-19-10, zaprimljeno 30. svibnja 2019. g., u kojem se navodi da za II. Izmjene i dopune Prostornog plana uređenja Općine Kaptol ne treba provesti postupak strateške procjene utjecaja na okoliš vezano uz područje zaštite i očuvanja prirode (bioraznolikost, zaštićena područja) i da su II. Izmjene i dopune Prostornog plana uređenja Općine Kaptol prihvatljive za ekološku mrežu.

Datum izrade obrasca: svibanj 2019.

OBVEZNI PRILOZI



OPĆINA KAPTOL

Primljeno: 04.06.2019		
Klasifikacija: 351-01/18-01/12	Dok. br.	
Upravljeni broj: 2177/1-06-06/12-13+20	Pril.	Vin.

KLASA: 351-03/18-01/21
URBROJ: 2177/1-06-06/12-19-11
Požega, 04. lipnja 2019.

Općina Kaptol
Školska 3, Kaptol

PREDMET: Zahtjev za davanje mišljenja o provedenom postupku ocjene o potrebi strateške procjene utjecaja na okoliš za II. Izmjene i dopune Prostornog plana uređenja Općine Kaptol
- mišljenje, daje se

Zahtjevom, KLASA: 351-01/18-01/12, URBROJ: 2177/05-04-19-19 od 30. svibnja 2019. godine, zatražili ste mišljenje o provedenom postupku ocjene o potrebi strateške procjene za II. Izmjene i dopune Prostornog plana uređenja Općine Kaptol, sukladno članku 30. stavak 4. Uredbe o strateškoj procjeni utjecaja strategije, plana i programa na okoliš („Narodne novine“ broj 3/2017).

Uz zahtjev je dostavljena Odluka o započinjanju postupka ocjene o potrebi strateške procjene utjecaja na okoliš za II. Izmjene i dopune Prostornog plana uređenja Općine Kaptol (KLASA: 351-01/18-01/10, URBROJ: 2177/05-02-18-1) koju je 20. travnja 2018. godine donio načelnik Općine Kaptol, nacrt Odluke kojom se utvrđuje da nije potrebno provesti stratešku procjenu utjecaja na okoliš za II. Izmjene i dopune Prostornog plana uređenja Općine Kaptol, presliku poslanog zahtjeva za davanje mišljenja o potrebi provedbe strateške procjene, preslike dostavnica, popunjen obrazac o ocjeni o potrebi strateške procjene utjecaja na okoliš te mišljenja koja su sudjelovala u postupku: Općina Velika, Zavod za prostorno uređenje PSŽ, Ministarstvo zaštite okoliša i energetike, Ministarstvo unutarnjih poslova, Policijska uprava Požeško-slavonska, Služba zajedničkih i upravnih poslova, Hrvatske šume, Uprava šuma, podružnica Požega, Komunalac Požega d.o.o., Županijska uprava za ceste PSŽ, Grad Požega, HEP ODS d.o.o., Elektra Požega, Općina Jakšić, Grad Orahovica, Upravni odjel za gospodarstvo i graditeljstvo PSŽ.

Razlozi za izradu i donošenje predmetnih izmjena Plana su slijedeći:

- usklađenja s odredbama Zakona o prostornom uređenju i drugim posebnim zakonima i propisima,
- usklađenja s Prostornim planom Požeško-slavonske županije,
- unošenja korekcija/izmjena granica građevinskih područja prema osnovanim zahtjevima,
- unošenja korekcija izgrađenog i neizgrađenog dijela građevinskih područja, odnosno određivanja uređenih i neuređenih dijelova građevinskih područja,
- korekcija uvjeta gradnje i uređenja prostora u građevinskom području i izvan njega uz preispitivanje i ažuriranje Odredbi za provođenje,

OBVEZNI PRILOZI

- formiranja novih izdvojenih građevinskih područja izvan naselja („Kompleks Veleučilišta u Požegi“, „Arheološki park Kaptol-Gradci“ i Rudnik grafita-Kaptol“),
- korekcije (proširenja) površine groblja sukladno zahtjevima,
- preispitivanja i ažuriranja postojećeg i planiranog stanja infrastrukturnih i prometnih sustava na području Općine,
- redefiniranja obveza izrade urbanističkih planova,
- usklađenja i ažuriranja stanja ekološke mreže-Natura 2000 i drugih elemenata koji se odnose na zaštitu okoliša i prirode,
- preispitivanja i ugrađivanja elemenata Strateške studije utjecaja na okoliš Prostornog plana Požeško-slavonske županije,
- usklađivanja i ažuriranja stanja zaštite kulturnih dobara na području Općine,
- usklađivanja i ažuriranja načina, uvjeta i stanja gospodarenja otpadom na području Općine,
- korekcija i ažuriranja područja istražnih prostora i eksploatacijskih polja,
- korekcija obuhvata poplavnih područja na području Općine.

Uvidom u dostavljeni zahtjev utvrđeno je sljedeće:

U cilju utvrđivanja vjerojatno značajnog utjecaja na okoliš II. Izmjena i dopuna Prostornog plana uređenja Općine Kaptol, zahtjevima KLASA: 351-01/18-01/12, URBROJ: 2177/05-02-18-1, od 21. travnja 2018. godine i KLASA: 351-01/18-01/12, URBROJ: 2177/05-04-19-15 od 30. siječnja 2019. godine, Općina Kaptol zatražila je od tijela i osoba određenih posebnim propisima, mišljenje o potrebi strateške procjene za predmetni Plan.

Zaprimljena su sljedeća mišljenja:

-Mišljenje Općine Velika, KLASA:350-01/18-01/06, URBROJ:2177/08-02-18-5, zaprimljeno 21. svibnja 2018. g., u kojem se navodi da za predmetne Izmjene i dopune Plana nije potrebno provesti postupak strateške procjene utjecaja na okoliš.

-Mišljenje Zavoda za prostorno uređenje Požeško-slavonske županije, KLASA:351-01/18-01/8, URBROJ:2177/1-3-3-18-3, zaprimljeno 21. svibnja 2018. g., u kojem se navodi da nije potrebno provesti postupak strateške procjene utjecaja na okoliš za predmetne izmjene ukoliko se isti uskladi s Prostornim planom Požeško-slavonske županije, te ako se elementi iz Strateške studije o utjecaju na okoliš Prostornog plana Požeško-slavonske županije ugrade u isti.

-očitovanje Ministarstva zaštite okoliša i energetike, Uprava za procjenu utjecaja na okoliš i održivo gospodarenje otpadom, KLASA:351-03/18-04/677, URBROJ:517-06-2-1-2-18-2, zaprimljeno 15. svibnja 2018. g., u kojem navode da Uprava za procjenu utjecaja na okoliš i održivo gospodarenje otpadom, Sektor za procjenu utjecaja na okoliš Ministarstva zaštite okoliša i energetike ne sudjeluje u postupcima ocjene odnosno strateške procjene na lokalnoj razini.

-mišljenje Ministarstva unutarnjih poslova, Policijska uprava Požeško-slavonska, Služba zajedničkih i upravnih poslova, Broj: 511-22-04-5/3-286/10-18 MD, zaprimljeno 15. svibnja 2018. g., u kojem se navodi da nije potrebno provesti postupak strateške procjene utjecaja na okoliš za predmetne izmjene Plana u dijelu koji se odnosi na zaštitu požara.

-mišljenje Hrvatske šume, Uprava šuma Podružnica Požega, KLASA:PZ-18-282, URBROJ:PZ-5-18-282/6, zaprimljeno 14. svibnja 2018. g., u kojem se navodi da za predmetne Izmjene i dopune Plana nije potrebno provesti postupak strateške procjene utjecaja na okoliš.

-mišljenje Komunalac Požega d.o.o., znak i broj: 3.-514-4/18.JR, zaprimljeno 09. svibnja 2018.g., u kojem se navodi da nije potrebno provesti postupak strateške procjene utjecaja na okoliš.

-mišljenje Županijske uprave za ceste Požeško-slavonske županije, KLASA:340-09/18-99/38,

OBVEZNI PRILOZI

URBROJ:2177/0-1-01/SA-18-2, zaprimljeno 08. svibnja 2018. g., u kojem se navodi da za predmetne Izmjene i dopune Plana nije potrebno provesti postupak strateške procjene utjecaja na okoliš.

-mišljenje Grada Požega, KLASA:351-01/18-01/4, URBROJ:2177/01-05/01-18-2, zaprimljeno 07. svibnja 2018. g., u kojem se navodi da za predmetne Izmjene i dopune Plana nije potrebno provesti postupak strateške procjene utjecaja na okoliš.

-mišljenje HEP ODS d.o.o., Elektra Požega, broj i znak: 402100102/1003/18MV, zaprimljeno 07. svibnja 2018. g., u kojem se navodi da nije potrebno provesti postupak strateške procjene utjecaja na okoliš za predmetne izmjene Plana.

-mišljenje Općine Jakšić, KLASA: 351-01/18-01/24, URBROJ: 2177/04-03/1-18-3, zaprimljeno 07. svibnja 2018. godine, u kojem se navodi da za predmetne Izmjene i dopune Plana nije potrebno provesti postupak strateške procjene utjecaja na okoliš.

-mišljenje Grada Orahovice, KLASA: 351-01/18-01/11, URBROJ: 2189/12-02/02-18-4, zaprimljeno 24. svibnja 2018. g., u kojem se navodi da za predmetne Izmjene i dopune Plana nije potrebno provesti postupak strateške procjene utjecaja na okoliš.

-mišljenje Upravnog odjela za gospodarstvo i graditeljstvo Požeško-slavonske županije, KLASA:351-03/18-01/21, URBROJ:2177/1-06-06/12-19-10, zaprimljeno 30. svibnja 2019. g., u kojem se navodi da za II. Izmjene i dopune Prostornog plana uređenja Općine Kaptol ne treba provesti postupak strateške procjene utjecaja na okoliš vezano uz područje zaštite i očuvanja prirode (bioraznolikost, zaštićena područja) i da su II. Izmjene i dopune Prostornog plana uređenja Općine Kaptol prihvatljive za ekološku mrežu.

U provedenom postupku ocjene o potrebi strateške procjene utjecaja na okoliš, sagledan je mogući utjecaj provedbe Izmjena Plana na sastavnice okoliša te je primjenom kriterija za utvrđivanje vjerojatno značajnog utjecaja na okoliš II. Izmjena i dopuna Prostornog plana uređenja Općine Kaptol iz Priloga III. Uredbe o strateškoj procjeni utjecaja strategije, plana i programa na okoliš (NN, br. 3/17) i slijedom zaprimljenih mišljenja tijela, utvrđeno da predmetne Izmjene Plana neće imati vjerojatno značajan utjecaj na okoliš i prirodu.

Sukladno Uredbi o ekološkoj mreži (NN, br. 124/13 i 105/15) unutar obuhvata predmetnih Izmjena Plana nalaze se područja ekološke mreže, Područje očuvanja značajno za vrste i stanišne tipove (POVS): „HR2000580 Papuk“ i Područje očuvanja značajno za ptice (POP): „HR1000040 Papuk“.

U provedenom postupku prethodne ocjene prihvatljivosti zahvata za ekološku mrežu, koje je proveo Upravni odjel za gospodarstvo i graditeljstvo Požeško-slavonske županije, analizom mogućih utjecaja provedbe Plana na ciljeve očuvanja i cjelovitost područja ekološke mreže utvrđeno je da se s obzirom na obilježja i smještaj planiranih sadržaja može isključiti mogućnost značajnog negativnog utjecaja Plana na ciljeve očuvanja i cjelovitost područja ekološke mreže, uz provedbu ocjene prihvatljivosti za pojedinačne zahvate koji mogu imati utjecaj na ekološku mrežu, te da nije potrebno provesti Glavnu ocjenu.

Uzimajući u obzir sve prethodno navedeno i da je već proveden postupak Strateške procjene utjecaja zahvata na okoliš za prostorni plan višeg reda – Prostorni plan Požeško-slavonske županije, s kojima i ove izmjene i dopune moraju biti usklađene, te s obzirom na članak 69. Zakona o zaštiti okoliša (NN br. 80/13, 153/13, 78/15, 12/18, 118/18), donesena je odluka da nije potrebno raditi stratešku procjenu za predmetne izmjene i dopune.

Prilikom realizacije pojedinačnih zahvata provodit će se odgovarajući postupci sukladno posebnim propisima (zaštita prirode, zaštita okoliša, gospodarenje otpadom, prostorno uređenje, građenje itd.).

OBVEZNI PRILOZI

Slijedom svega prethodno navedenog, ovaj Upravni odjel je mišljenja da je postupak ocjene o potrebi strateške procjene proveden sukladno Zakonu o zaštiti okoliša („Narodne novine“ broj 80/13, 153/13, 78/15, 12/18, 118/18) i Uredbi o strateškoj procjeni utjecaja strategije, plana i programa na okoliš („Narodne novine“ broj 3/2017).



PROČELNICA:
Branka Kubaš, dipl. oec.

DOSTAVITI:
1. Naslovu
2. Pismohrana

OBVEZNI PRILOZI



KLASA: 351-01/18-01/12
URBROJ: 2177/05-04-19-21
Kaptol, 05. lipnja 2019. godine

Na temelju članka 64. stavak 3. Zakona o zaštiti okoliša (NN br. 80/13, 153/13 i 78/15, 12/18), članka 31. stavak 4. Uredbe o strateškoj procjeni utjecaja strategije, plana i programa na okoliš (NN br. 03/17) i članka 46. Statuta Općine Kaptol („Službene glasnik Općine Kaptol“ br. 01/18), nakon provedenog postupka Ocjene o potrebi strateške procjene utjecaja na okoliš, načelnik Općine Kaptol donosi

O D L U K U

kojom se utvrđuje da nije potrebno provesti stratešku procjenu utjecaja na okoliš za II. Izmjene i dopune Prostornog plana uređenja Općine Kaptol

I.

Načelnik Općine Kaptol donio je Odluku o započinjanju postupka ocjene o potrebi strateške procjene utjecaja na okoliš za II. Izmjene i dopune Prostornog plana uređenja Općine Kaptol (u daljnjem tekstu: Izmjene Plana), (KLASA: 351-01/18-01/10, URBROJ: 2177/05-02-18-1, od 20. travnja 2018. god.) prema kojoj je Općina Kaptol provela postupak Ocjene o potrebi strateške procjene utjecaja na okoliš za Izmjene Plana.

U postupku Ocjene o potrebi strateške procjene utvrđeno je da Izmjene Plana neće imati vjerojatan značajan utjecaj na okoliš, na osnovi čega se utvrđuje da nije potrebno provesti stratešku procjenu utjecaja na okoliš.

II.

Razlozi izrade Izmjene Plana utvrđeni su Odlukom o izradi II. Izmjena i dopuna Prostornog plana uređenja Općine Kaptol („Službene glasnik Općine Kaptol br. 02/18) i to su

- Usklađenje s odredbama Zakona o prostornom uređenju i drugim posebnim zakonima i propisima,
- Usklađenje s Prostornim planom Požeško-slavonske županije,
- Unošenja korekcija/izmjena granica građevinskih područja osnovanim zahtjevima,
- Unošenje korekcija izgrađenog i neizgrađenog djela građevinskih područja, odnosno određivanja uređenih i neuređenih dijelova građevinskog područja,
- Korekcija uvjeta gradnje i uređenja prostora u građevinskom području i izvan njega uz preispitivanje i ažuriranje Odredbi za provođenje,
- Formiranja novih izdvojenih građevinskih područja izvan naselja („Kompleks Veleučilišta u Požegi“, Arheološki park Kaptol-Gradci“ i Rudnik grafita- Kaptol),
- Korekcije (proširenja) površine groblja sukladno zahtjevima,

OBVEZNI PRILOZI

- Preispitivanje i ažuriranja postojećeg i planiranog stanja infrastrukturnih i prometnih sustava na području Općine,
- Redefiniranja obveza izrade urbanističkih planova,
- Usklađenja i ažuriranja stanja ekološke mreže-Natura 2000 i drugih elemenata koji se odnose na zaštitu okoliša prirode,
- Preispitivanja i ugrađivanja elemenata Strateške studije utjecaja na okoliš Prostornog plana Požeško-slavonske županije,
- Usklađivanja i ažuriranja stanja zaštite kulturnih dobara na području Općine,
- Usklađivanja i ažuriranja načina, uvjeta i stanja gospodarenja otpadom na području Općine,
- Korekcije i ažuriranja područja istražnih prostora eksploatacijskih polja,
- Korekcija obuhvata poplavnih područja na području Općine.

III.

U cilju utvrđivanja vjerojatno značajnog utjecaja na okoliš Općina Kaptol je zatražila mišljenja tijela određenih posebnim propisima navedenih u Prilogu I. ove Odluke.

Zaprimljena su sljedeća mišljenja:

-Mišljenje Općine Velika, KLASA:350-01/18-01/06, URBROJ:2177/08-02-18-5, zaprimljeno 21. svibnja 2018. g., u kojem se navodi da za predmetne Izmjene i dopune Plana nije potrebno provesti postupak strateške procjene utjecaja na okoliš.

-Mišljenje Zavoda za prostorno uređenje Požeško-slavonske županije, KLASA:351-01/18-01/8, URBROJ:2177/1-3-3-18-3, zaprimljeno 21. svibnja 2018. g., u kojem se navodi da nije potrebno provesti postupak strateške procjene utjecaja na okoliš za predmetne izmjene ukoliko se isti uskladi s Prostornim planom Požeško-slavonske županije, te ako se elementi iz Strateške studije o utjecaju na okoliš Prostornog plana Požeško-slavonske županije ugrade u isti.

-očitovanje Ministarstva zaštite okoliša i energetike, Uprava za procjenu utjecaja na okoliš i održivo gospodarenje otpadom, KLASA:351-03/18-04/677, URBROJ:517-06-2-1-2-18-2, zaprimljeno 15. svibnja 2018. g., u kojem navode da Uprava za procjenu utjecaja na okoliš i održivo gospodarenje otpadom, Sektor za procjenu utjecaja na okoliš Ministarstva zaštite okoliša i energetike ne sudjeluje u postupcima ocjene odnosno strateške procjene na lokalnoj razini.

-mišljenje Ministarstva unutarnjih poslova, Policijska uprava Požeško-slavonska, Služba zajedničkih i upravnih poslova, Broj: 511-22-04-5/3-286/10-18 MD, zaprimljeno 15. svibnja 2018. g., u kojem se navodi da nije potrebno provesti postupak strateške procjene utjecaja na okoliš za predmetne izmjene Plana u dijelu koji se odnosi na zaštitu požara.

-mišljenje Hrvatske šume, Uprava šuma Podružnica Požega, KLASA:PZ-18-282, URBROJ:PZ-5-18-282/6, zaprimljeno 14. svibnja 2018. g., u kojem se navodi da za predmetne Izmjene i dopune Plana nije potrebno provesti postupak strateške procjene utjecaja na okoliš.

-mišljenje Komunalac Požega d.o.o. (znak i broj: 3.-514-4/18.JR, zaprimljeno 09. svibnja 2018.g., u kojem se navodi da nije potrebno provesti postupak strateške procjene utjecaja na okoliš.

-mišljenje Županijske uprave za ceste Požeško-slavonske županije, KLASA:340-09/18-99/38, URBROJ:2177/0-1-01/SA-18-2, zaprimljeno 08. svibnja 2018. g., u kojem se navodi da za predmetne Izmjene i dopune Plana nije potrebno provesti postupak strateške procjene utjecaja na okoliš.

-mišljenje Grada Požega, KLASA:351-01/18-01/4, URBROJ:2177/01-05/01-18-2, zaprimljeno 07. svibnja 2018. g., u kojem se navodi da za predmetne Izmjene i dopune Plana nije potrebno provesti postupak strateške procjene utjecaja na okoliš.

OBVEZNI PRILOZI

-mišljenje HEP ODS d.o.o., Elektra Požega, broj i znak: 402100102/1003/18MV, zaprimljeno 07. svibnja 2018. g., u kojem se navodi da nije potrebno provesti postupak strateške procjene utjecaja na okoliš za predmetne izmjene Plana.

-mišljenje Općine Jakšić, KLASA: 351-01/18-01/24, URBROJ: 2177/04-03/1-18-3, zaprimljeno 07. svibnja 2018. godine, u kojem se navodi da za predmetne Izmjene i dopune Plana nije potrebno provesti postupak strateške procjene utjecaja na okoliš.

-mišljenje Grada Orahovice, KLASA: 351-01/18-01/11, URBROJ: 2189/12-02/02-18-4, zaprimljeno 24. svibnja 2018. g., u kojem se navodi da za predmetne Izmjene i dopune Plana nije potrebno provesti postupak strateške procjene utjecaja na okoliš.

-mišljenje Upravnog odjela za gospodarstvo i graditeljstvo Požeško-slavonske županije, KLASA:351-03/18-01/21, URBROJ:2177/1-06-06/12-19-10, zaprimljeno 30. svibnja 2019. g., u kojem se navodi da za II. Izmjene i dopune Prostornog plana uređenja Općine Kaptol ne treba provesti postupak strateške procjene utjecaja na okoliš vezano uz područje zaštite i očuvanja prirode (bioraznolikost, zaštićena područja) i da su II. Izmjene i dopune Prostornog plana uređenja Općine Kaptol prihvatljive za ekološku mrežu.

IV.

U provedenom postupku ocjene o potrebi strateške procjene utjecaja na okoliš, sagledan je mogući utjecaj provedbe Izmjena Plana na sastavnice okoliša te je primjenom kriterija za utvrđivanje vjerojatno značajnog utjecaja na okoliš II. Izmjena i dopuna Prostornog plana uređenja Općine Kaptol iz Priloga III. Uredbe i slijedom zaprimljenih mišljenja tijela, utvrđeno da predmetne Izmjene Plana neće imati vjerojatno značajan utjecaj na okoliš i prirodu.

Sukladno Uredbi o ekološkoj mreži (NN, br. 124/13 i 105/15) unutar obuhvata predmetnih Izmjena Plana nalaze se područja ekološke mreže, Područje očuvanja značajno za vrste i stanišne tipove (POVS): „HR2000580 Papuk“ i Područje očuvanja značajno za ptice (POP): „HR1000040 Papuk“. U provedenom postupku prethodne ocjene prihvatljivosti zahvata za ekološku mrežu, koje je proveo Upravni odjel za gospodarstvo i graditeljstvo Požeško-slavonske županije, analizom mogućih utjecaja provedbe Plana na ciljeve očuvanja i cjelovitost područja ekološke mreže utvrđeno je da se s obzirom na obilježja i smještaj planiranih sadržaja može isključiti mogućnost značajnog negativnog utjecaja Plana na ciljeve očuvanja i cjelovitost područja ekološke mreže, uz provedbu ocjene prihvatljivosti za pojedinačne zahvate koji mogu imati utjecaj na ekološku mrežu, te da nije potrebno provesti Glavnu ocjenu.

Slijedom svega prethodno navedenog i obzirom da je već proveden postupak Strateške procjene utjecaja zahvata na okoliš za prostorni plan višeg reda – Prostorni plan Požeško-slavonske županije, s kojima i ove izmjene i dopune moraju biti usklađene, te s obzirom na članak 69. Zakona o zaštiti okoliša (NN br. 80/13, 153/13, 78/15, 12/18, 118/18), donesena je odluka da nije potrebno raditi stratešku procjenu za predmetne izmjene i dopune.

Prilikom realizacije pojedinačnih zahvata provodit će se odgovarajući postupci sukladno posebnim propisima (zaštita prirode, zaštita okoliša, gospodarenje otpadom, prostorno uređenje, građenje itd.).

V.

Općina Kaptol je dužna o ovoj Odluci informirati javnost sukladno odredbama Zakona o zaštiti okoliša i odredbama Uredbe o informiranju i sudjelovanju javnosti i zainteresirane javnosti u pitanjima zaštite okoliša (NN, br. 64/08) kojima se utvrđuje informiranje javnosti u pitanjima zaštite okoliša.

OBVEZNI PRILOZI

VII.

Ova Odluka stupa na snagu danom donošenja.



Općinski načelnik:

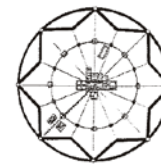
Mile Pavičić, ing.

Prilog I. Popis tijela određenih posebnim propisom od kojih je traženo mišljenje

- Ministarstvo zaštite okoliša i energetike, Uprava za procjenu utjecaja na okoliš i održivo gospodarenje otpadom, Radnička cesta 80, 10000 Zagreb.
- Požeško-slavonska županija, Upravni odjel za gospodarstvo i graditeljstvo, Županijska 7, 34000 Požega.
- Park prirode PAPUK, Ispostava Velika, Stjepana Radića 46, 34330 Velika.
- Javna ustanova za upravljanje zaštićenim područjima Požeško-slavonske županije, Županijska 7, 34000 Požega.
- Zavod za prostorno planiranje Požeško-slavonske županije, Županijska 7, 34000 Požega.
- Komunalac Požega d.o.o., Vukovarska 8, 34000 , Požega.
- Tekija d.o.o., Vodovodna 1, 34000 Požega.
- Hrvatske vode, VGI za mali sliv „Orljava -Londža“, Industrijska 13 D, 34000 Požega.
- Hrvatske šume, Uprava šuma, Podružnica Požega, Milke Trnine 2, 34000 Požega.
- Županijska uprava za ceste, Matije Gubca 6, 34000 Požega.
- Državna uprava za zaštitu i spašavanje, Područni ured Požega, K. Krešimira 1, 34000 Požega.
- MUP, PU Požeško-slavonska, Inspektorat za zaštitu od Požara Josipa Runjanina 1, 34000 Požega.
- HEP ODS d.o.o., DP Elektra Požega, Primorska 24, 34000 Požega.
- Grad Kutjevo, Trg Graševine 1, 34340 Kutjevo
- Grad Požega, Trg Sv. Trojstva 1, 34000 Požega.
- Grad Orahovica, F. Gavrančića 6, 33515 Orahovica,
- Općina Jakšić, Osječka 39, 343308 Jakšić.
- Općina Velika, Zvonimirova 1a, 34330 Velika.
- Općina Čačinci, Trg kardinala Franje Kuharića 2, 33514 Čačinci.

OBVEZNI PRILOZI

JAVNA USTANOVA

**Zavod za prostorno uređenje
Požeško-slavonske županije**

Županijska 7, 34 000 Požega, HR
tel:(+385)034/290-222;fax:(+385)034/290-220

**PROSTORNI PLAN UREĐENJA OPĆINE KAPTOL
II. Izmjene i dopune****OBVEZNI PRILOZI PLANA**

Zahtjevi temeljem članka 90. Zakona o prostornom uređenju („Narodne novine“, br. 153/13, 65/17, 114/18 i 39/19):

- MUP, Policijska uprava Požeško-slavonska, Služba zajedničkih i upravnih poslova, J. Runjanina, 34000 Požega, Broj: 511-22-04-5/2-226/18-18 DJ od 12. travnja 2018.g. – zaprimljeno 17. travnja 2018. g.
- DRŽAVNA UPRAVA ZA ZAŠTITU I SPAŠAVANJE, Područni ured za zaštitu i spašavanje Požega, Hrvatskih branitelja 82, 34000 Požega, Klasa:350-01/18-01/01, Urbroj:543-11-01-18-28, od 16. travnja 2018.g. - zaprimljeno 17. travnja 2018. g.
- HAKOM, Hrvatska regulatorna agencija za mrežne djelatnosti, Roberta Frangeša Mihanovića 9, 10110 Zagreb, Klasa:350-05/18-01/136, Urbroj:376-10-18-2 od 11. travnja 2018. g. - zaprimljeno 19. travnja 2018. g –
- OPĆINA VELIKA, Zvonimirova 1A, p.p. 27, 34330 Velika, Klasa:350-01/18-01/06, Urbroj:2177/08-02-18-2, od 17. travnja 2018.g. - zaprimljeno 23. travnja 2018. g.
- HRVATSKE VODE, Vodnogospodarska ispostava za mali sliv „Orljava – Londža“, Industrijska 13d, 34000 Požega, Klasa:350-02/11-01/0000597, Urbroj:374-3103-01-18-5 od 19. travnja 2018.g. - zaprimljeno 24. travnja 2018. g.
- MINISTARSTVO OBRANE, Uprave za materijalne resurse, Sektor za vojnu vojnu infrastrukturu, Služba za vojno graditeljstvo i energetska učinkovitost, Sarajevska 7, 10000 Zagreb, Klasa:350-02/18-01/71, Urbroj:512M3-020201-18-2 od 18. travnja 2018.g. - zaprimljeno 25. travnja 2018. g.
- MINISTARSTVO KULTURE, Uprava za zaštitu kulturne baštine, Konzervatorski odjel u Požegi, Trg Matka Peića 3, 34000 Požega, Klasa:612-08/18-10/0210, Urbroj:532-04-02-07/4-18-2 od 24. travnja 2018.g. - zaprimljeno 26. travnja 2018. g.
- HRVATSKA AGENCIJA ZA CIVILNO ZRAKOPLOVSTVO, Ulica grada Vukovara 284, 10000 Zagreb, Klasa:350-02/18-01/9, Urbroj:376-05-01-18-2 od 18. travnja 2018.g. - zaprimljeno 26. travnja 2018. g.
- MINISTARSTVO DRŽAVNE IMOVINE, Ulica Ivana Dežmana 10, 10000 Zagreb, Klasa:940-01/18-03/1988, Urbroj:536-03-02-03/03-18-02 od 23. travnja 2018.g. - zaprimljeno 26. travnja 2018. g.
- INA, INDUSTRIJA NAFTE d.d., Istraživanje i proizvodnja nafte i plina, Razrada polja, Lovinčičeva 4, 10000 Zagreb, pod oznakom Re:50308575/12-04-18/1258-167/BK od 16. travnja 2018.g. - zaprimljeno 26. travnja 2018. g.
- HAOP, Hrvatska agencija za okoliš i prirodu, Radnička cesta 80/7, 10000 Zagreb, Klasa: 612-07/18-22/44, Urbroj: 427-07-21-18-2 od 25. travnja 2018.g. - zaprimljeno 30. travnja 2018. g.
- MINISTARSTVO POLJOPRIVREDE, Ul. grada Vukovara 78, p.p. 1034, 10000 Zagreb, Klasa:350-02/18-01/223, Urbroj:525-07/0375-18-2, od 16. travnja 2018.g. - zaprimljeno 30. travnja 2018. g.
- MINISTARSTVO ZAŠTITE OKOLIŠA I ENERGETIKE, Uprava za zaštitu prirode, Radnička cesta 80, 10000 Zagreb, Klasa: 612-07/18-57/142, Urbroj: 517-07-2-2-18-2 od 23. travnja 2018.g. - zaprimljeno 30. travnja 2018. g.
- HRVATSKE CESTE d.o.o. za upravljanje, građenje i održavanje državnih cesta, Sektor za razvoj i strateško planiranje, Odjel za razvoj i planiranje, Vončinina 3, 10000 Zagreb, Klasa:350-02/18-1/101, Urbroj:345-211-516-2018-2/DB od 27. travnja 2018.g. - zaprimljeno 03. svibnja 2018. g.
- MINISTARSTVO ZAŠTITE OKOLIŠA I ENERGETIKE, Uprava za procjenu utjecaja na okoliš i održivo gospodarstvo otpadom, Radnička cesta 80, 10000 Zagreb, Klasa: 351-03/18-04/594, Urbroj: 517-06-2-1-2-18-2 od 07. svibnja 2018.g. - zaprimljeno 15. svibnja 2018. g.
- KOMUNALAC POŽEGA d.o.o. za komunalne djelatnosti, Ulica Vukovarska 8, 34000 Požega, Broj: 3.- 514-3/18. JR, od 08. svibnja 2018.g. - zaprimljeno 09. svibnja 2018.g.

OBVEZNI PRILOZI

- MINISTARSTVO ZAŠTITE OKOLIŠA I ENERGETIKE, Uprava za energetiku, Radnička cesta 80, 10000 Zagreb, Klasa: 350-01/18-01/03, Urbroj: 517-13-1-1-2/1180-18-2 od 23. travnja 2018.g. - zaprimljeno 07. svibnja 2018. g.
- HRVATSKI TELEKOM d.d., Odjel upravljanja elektroničkim komunikacijskom infrastrukturom, Odsjek upravljanja ugovornim odnosima i registraciju, Harambašićeva 39, 10000 Zagreb, Oznaka: T43 1302436-44499656-18 od 11. svibnja 2018.g. - zaprimljeno 15. svibnja 2018. g.
- MINISTARSTVO POLJOPRIVREDE, Uprava šumarstva, lovstva i drvne industrije, Planinska 2A, 10000 Zagreb, Klasa:350-02/18-01/227, Urbroj:525-11/0900-18-2 od 17. travnja 2018.g. - zaprimljeno 17. svibnja 2018. g.
- ZAVOD ZA PROSTORNO UREĐENJE POŽEŠKO-SLAVONSKE ŽUPANIJE, Županijska 7, 34000 Požega, Klasa:350-01/18-01/10, Urbroj:2177/1-3-3-18-2 od 16. svibnja 2018.g. - zaprimljeno 18. svibnja 2018. g.
- MINISTARSTVO POLJOPRIVREDE, Uprava veterinarstva i sigurnost hrane, Ulica grada Vukovara 78. P.P. 1034, 10000 Zagreb, Klasa: 350-02/18-01/220, Urbroj: 525-10/0256-18-2 od 26. travnja 2018.g. - zaprimljeno 29. svibnja 2018. g.
- MINISTARSTVO ZDRAVSTVA, Ksaver 200a, 10000 Zagreb, Klasa:351-03/18-01/33, Urbroj:534-07-1-1-1/3-18-2 od 28. svibnja 2018.g. - zaprimljeno 18. lipnja 2018. g.
- Tekija d.o.o. za obavljanje vodnih usluga, Vodovodna 1, 34000 Požega, 1.0.-516-2/2019. E.G. od 30.10.2019. – zaprimljeno 05.11.2019.

OBVEZNI PRILOZI



REPUBLIKA HRVATSKA
 MINISTARSTVO UNUTARNJIH POSLOVA
 POLICIJSKA UPRAVA POŽEŠKO-SLAVONSKA
 SLUŽBA ZAJEDNIČKIH I UPRAVNIH POSLOVA

Broj: 511-22-04-5/2-226/18-18 DJ
 Požega, 12. travnja 2018. godine

OPĆINA KAPTOL	
Prijeto	17.04.2018.
350-02/18-01/03	
511-22-04-5/2-226/18-18-3	

OPĆINA KAPTOL
 Jedinstveni upravni odjel

KAPTOL
 Školska 3

PREDMET: Prostorni uvjeti zaštite od požara za izradu
 II. Izmjena i dopuna Prostornog plana uređenja Općine Kaptol,
 dostavljaju se.-

VEZA: Vaš dopis KLASA: 350-02/18-01/03, URBROJ: 2177/05-02/18-2 od 9.
 travnja 2018. godine

U svezi Vašeg dopisa broj i nadnevak gornji, prilikom izrade II. Izmjena i dopuna
 Prostornog plana uređenja Općine Kaptol, sukladno odredbama članka 23. stavaka 2. i
 3. Zakona o zaštiti od požara („Narodne novine“, br. 10/92), trebate voditi računa o
 prostornim uvjetima zaštite od požara, posebice o:

- mogućnosti evakuacije i spašavanja ljudi, životinja i imovine,
- sigurnosnim udaljenostima između građevina ili njihovom požarnom odjeljivanju,
- osiguranju pristupa i operativnih površina za vatrogasna vozila,
- osiguranju dostatnih izvora vode za gašenje

uzimajući u obzir postojeća i nova naselja, građevine, postrojenja i prostore, te njihova
 požarna opterećenja i zauzetost osobama.

U svezi eventualnih nejasnoća obratite se na telefon (034) 254-058 ili 254-086.

S poštovanjem!



OBVEZNI PRILOZI



REPUBLIKA HRVATSKA
DRŽAVNA UPRAVA ZA ZAŠTITU I SPAŠAVANJE
PODRUČNI URED ZA ZAŠTITU I SPAŠAVANJE
POŽEGA

KLASA: 350-01/18-01/01
URBROJ: 543-11-01-18-28
Požega, 16. travnja 2018.

OPĆINA KAPTOL	
Prilaznik	17. 04. 2018.
Klasa: Područna Klasa	ODP. Broj
350-02/18-01/03	
Ured: Požega	Općina: Kaptol
543-11-01-18-4	

OPĆINA KAPTOL
Jedinstveni upravni odjel

Školska 3
34334 Kaptol

PREDMET: Odluka o izradi II. Izmjene i dopune Prostornog plana uređenja općine Kaptol, zahtjevi zaštite od prirodnih i drugih nesreća, dostavljaju se

Veza: vaša KLASA: 350-02/18-01/03, URBROJ:2177/05-02-18-2 od 09. travnja 2018.

Svi zahvati u navedenoj Odluci o izradi II. izmjena i dopuna Prostornog plana uređenja Općine Kaptol trebaju biti sukladni Zakonu o sustavu civilne zaštite i usklađeni s Procjenom rizika i Planom djelovanja civilne zaštite (N.N.85/15), Pravilniku o mjerama zaštite od elementarnih nepogoda i ratnih opasnosti u prostornom planiranju i uređivanju prostora (N.N.broj:29/83, 36/85 i 42/86), te Pravilniku o postupku uzbunjivanja stanovništva (N.N.47/06).

S poštovanjem,

PROČELNIK:

Slavko Marinac, dipl. ing.

DOSTAVITI:

- naslovu,
- pismohrana, ovdje.



OBVEZNI PRILOZI



OPĆINA KAPTOL	
Primljeno	19. 04. 2018.
Klasifikacijski oznaka	350-02/18-01/03
Uredbeni broj	376-10-18-6

KLASA: 350-05/18-01/136
 URBROJ: 376-10-18-2
 Zagreb, 11. travnja 2018.

Republika Hrvatska
 Požeško-slavonska županija
 Općina Kaptol
 Jedinstveni upravni odjel
 Školska 3
 34334 Kaptol

Predmet: Općina Kaptol
 II. IZMJENE I DOPUNE PPU OPĆINE KAPTOL
 zahtjevi – smjernice za izradu

Veza: Vaš dopis KLASA: 350-02/18-01/03, URBROJ: 2177/05-02-18-2 od 9. travnja 2018.

Poštovani,

temeljem vašega zahtjeva obavještavamo vas da je prema odredbi čl. 3. Zakona o elektroničkim komunikacijama (NN br. 73/08, 90/11, 133/12, 80/13, 71/14 i 72/17; dalje: ZEK), elektronička komunikacijska infrastruktura, obavljanje djelatnosti elektroničkih komunikacijskih mreža i usluga, prostorno planiranje, gradnja, održavanje, razvoj i korištenje elektroničkih komunikacijskih mreža, elektroničke komunikacijske infrastrukture i druge povezane opreme te upravljanje i uporaba radiofrekvencijskog spektra, adresnog i brojevnog prostora, kao prirodno ograničenih općih dobara, od interesa su za Republiku Hrvatsku i da se prema odredbi iz čl. 25. st. 2. ZEK-a elektronička komunikacijska infrastruktura mora planirati u dokumentima prostornog uređenja. Temeljem odredbi čl. 25. st. 3. ZEK-a, Hrvatska regulatorna agencija za mrežne djelatnosti (dalje: HAKOM) u postupku donošenja dokumenata prostornog uređenja donosi prethodno mišljenje kojim se potvrđuje da se dokumentom prostornog uređenja uređuje gradnja elektroničke komunikacijske infrastrukture i druge povezane opreme u skladu s pravilnicima ZEK-a i u skladu s Uredbom o mjerilima razvoja elektroničke komunikacijske infrastrukture i druge povezane opreme (NN br. 131/12 i 92/15). Također, temeljem odredbi iz čl. 25. st. 9. ZEK-a, HAKOM utvrđuje i izdaje zahtjeve i mišljenja u postupku izrade i donošenja dokumenata prostornog uređenja.

Sukladno odredbama iz čl. 76. Zakona o prostornom uređenju (NN br. 153/13) prostorni plan općine određuje koridore infrastrukture značajne za grad, odnosno općinu, dakle određuje i koridore elektroničke komunikacijske infrastrukture. U skladu s prethodno navedenim zakonskim odredbama predmetni PPUO treba sadržavati smjernice za izgradnju nove i rekonstrukciju-širenje postojeće elektroničke komunikacijske infrastrukture kako slijedi:

Novu elektroničku komunikacijsku infrastrukturu za pružanje javnih komunikacijskih usluga putem elektroničkih komunikacijskih vodova, odrediti planiranjem koridora primjenjujući slijedeća načela:

- za gradove i naselja gradskog obilježja: podzemno u zoni pješačkih staza ili zelenih površina;

HRVATSKA REGULATORNA AGENCIJA ZA MREŽNE DJELATNOSTI

Roberta Frangeša Mihanovića 9, 10110 Zagreb / OIB: 87950783661 / Tel: (01) 7007 007, Fax: (01) 7007 070 / www.hakom.hr

OBVEZNI PRILOZI

- za ostala naselja: podzemno i/ili nadzemno u zoni pješačkih staza ili zelenih površina;
- za međunarodno, magistralno i međumjesno povezivanje: podzemno slijedeći koridore prometnica ili željezničkih pruga. Iznimno kada je to moguće, samo radi bitnog skraćivanja trasa, koridor se može planirati i izvan koridora prometnica ili željezničkih pruga vodeći računa o pravu vlasništva.
- Za izgrađenu elektroničku komunikacijsku infrastrukturu za pružanje javnih komunikacijskih usluga putem elektroničkih komunikacijskih vodova planirati dogradnju, odnosno rekonstrukciju te eventualno proširenje radi implementacije novih tehnologija i/ili kolokacija odnosno potreba novih operatera, vodeći računa o pravu zajedničkog korištenja od strane svih operatera.
- Novu elektroničku komunikacijsku infrastrukturu za pružanje komunikacijskih usluga putem elektromagnetskih valova, bez korištenja vodova, odrediti planiranjem postave baznih stanica i njihovih antenskih sustava na antenskim prihvataima na izgrađenim građevinama i rešetkastim i/ili jednocjevnim stupovima u gradovima, naseljima i izvan njih, bez detaljnog definiranja (točkastog označavanja) lokacija različito za:
 - gradove i gusto naseljena područja ili njihove dijelove i to posebno za brdovita i posebno za ravničasta područja;
 - ostala naselja i to posebno za brdovita i posebno za ravničasta područja;vodeći računa o mogućnosti pokrivanja tih područja radijskim signalom koji će se emitirati radijskim sustavima smještenim na te antenske prijehate (zgrade i/ili stupove) uz načelo zajedničkog korištenja od strane svih operatera-koncesionara, gdje god je to moguće.

Prostorni planovi ne smiju sadržavati nazive tvrtki (operatera), uređaja i nazivlja kojima bi se moglo narušiti pravo na ravnopravno tržišno natjecanje.

Podatke o postojećoj elektroničkoj komunikacijskoj infrastrukturi u zoni obuhvata plana kao i podatke o pokrivenosti područja radijskim signalom operatera pokretnih komunikacija, projektant-planer prikuplja od nadležnog ureda za katastar, operatera za pružanje elektroničkih komunikacijskih usluga uz uporabu radiofrekvencijskog spektra i operatera za pružanje elektroničkih komunikacijskih usluga putem elektroničkih komunikacijskih vodova. Popis u pravitku.

Prije prihvaćanja Konačnog prijedloga PPU-a, nositelj izrade dužan je pribaviti mišljenje HAKOM-a.

S poštovanjem,

RAVNATELJ

HRVATSKA REGULATORNA AGENCIJA
ZA MREŽNE DJELATNOSTI

Roberta Frangeša Mihanovića 9
4 ZAGREB
mr. sc. Mario Weber

Privitak (1)

1. Popis operatera

Dostaviti:

1. Naslovu preporučeno

OBVEZNI PRILOZI

POPIS OPERATORA ZA PRUŽANJE ELEKTRONIČKIH KOMUNIKACIJSKIH USLUGA PUTEM ELEKTRONIČKIH KOMUNIKACIJSKIH VODOVA

1	HRVATSKI TELEKOM d.d. Regija 1	Kupska 2	10000 Zagreb	01/4918658	Marijana Tudman HT.polozaj.EK1@t.ht.hr
	HRVATSKI TELEKOM d.d. Regija 2	Vinkovačka 19	21000 Split	021/351803	Mirela Domazet HT.polozaj.EK1@t.ht.hr
	HRVATSKI TELEKOM d.d. Regija 3	Narodnog doma 2b	52000 Pazin	052/621477	Kosta Lukić HT.polozaj.EK1@t.ht.hr
	HRVATSKI TELEKOM d.d. Regija 4	K.A. Stepinca 8b	31000 Osijek	031/233124	Mladen Kuhar HT.polozaj.EK1@t.ht.hr
2	OT-OPTIMA TELEKOM d.d.	Bani 75a, Zagreb	10010 Zagreb	01 5554 559	Odsjek za upravljanje mrežnom infrastrukturom Web sučelje: https://eki-zjave.optinet.hr
3	VIPnet d.o.o.	Vrtini put 1, Zagreb	10000 Zagreb	01/4691 884	Odjel fiksne pristupne mreže infrastruktura@vipnet.hr

POPIS KONCESIONARA ZA PRUŽANJE ELEKTRONIČKIH KOMUNIKACIJSKIH USLUGA UZ UPORABU RF SPEKTRA

	NAZIV KONCESIONARA	ADRESA	KONTAKT OSOBA	TEL/FAX	E-MAIL
1.	TELE2 d.o.o.	Ul. grada Vukovara 269d ZAGREB	MARIJANA GRUBEŠIĆ	tel: 01/ 6328 346 095/ 6328 346	marijana.grubestic@tele2.com
2.	HRVATSKI TELEKOM d.d.	Roberta Frangeša Mihanovića 9 10 000 ZAGREB	IVO MILAT	tel: 01/ 4983 040 098 206 209	ivo.milat@t.ht.hr
3.	VIPnet d.o.o.	Vrtini put 1 ZAGREB	DAMIR DIJANIĆ	tel: 021/ 4691 810 091/ 469 1810	d.dijanic@vipnet.hr

OBVEZNI PRILOZI




REPUBLIKA HRVATSKA
POŽEŠKO-SLAVONSKA ŽUPANIJA
OPĆINA VELIKA
Zvonimirova 1A, p.p. 27, 34330 Velika
OIB:30966980172, MB:2547562
Tel: 034-233-033, Fax: 034-313-033
e-mail: opcina-velika@po.t-com.hr

KLASA:350-01/18-01/06
URBROJ:2177/08-02-18-2
Velika, 17. travnja 2018.



OPĆINA KAPTOL	
Primljeno	23. 04. 2018.
Klasifikacija po osnovi	Opis sad.
350-02/18-01/03	
Uredbeni broj	Pril. Vrij.
2177/08-02-18-2	

OPĆINA KAPTOL
Jedinstveni upravni odjel
ŠKOLSKA 3
34334 KAPTOL


PREDMET: II. izmjene i dopune Prostornog plana uređenja Općine Kaptol,
- dostavlja se

Poštovani,
Općina Velika nema zahtjeva za izradu izmjena i dopuna Prostornog plana uređenja Općine Kaptol.


S poštovanjem,



OPĆINSKI NAČELNIK:


Vlado Boban, dipl. ing.

OBVEZNI PRILOZI



HRVATSKE VODE
 VODNOGOSPODARSKA ISPOSTAVA
 ZA MALI SLIV „ORLJAVA – LONDŽA“
 34000 Požega, Industrijska 13d

Telefon: 034/ 272 755
 Telefax: 034/ 272 415

OPĆINA KAPTOL			
Učinjeno	24. 04. 2018.		
Šifra Općinske zajednice			
360-02/18-01/03			
Uredbeni broj			
394-3103-01-18/8			

KLASA: 350-02/11-01/0000597
 URBROJ: 374-3103-01-18-5
 Datum: 19.04.2018

REPUBLIKA HRVATSKA
 POŽEŠKO – SLAVONSKA ŽUPANIJA
 OPĆINA KAPTOL
 Školska 3, 34 334 KAPTOL

Predmet: II. Izmjene i dopune Prostornog plana uređenja Općine Kaptol
 - Očitovanje na poziv za dostavu posebnih zahtjeva za izradu II. Izmjena i dopuna PPU Općine Kaptol

Poštovani,

U pozivu za dostavu zahtjeva potrebnih za izradu III. Izmjena i dopuna Prostornog plana uređenja Grada Kutjeva, kao razlog donošenja plana navedeno je:

- Usklađenje s odredbama Zakona o prostornom uređenju i drugim posebnim zakonima i propisima,
- Usklađenje s Prostornim planom Požeško-slavonske županije,
- Unošenje korekcija / izmjena granica građevinskih područja prema osnovanim zahtjevima
- Unošenja korekcija izgrađenog i neizgrađenog dijela građevinskog područja,
- Korekcija uvjeta gradnje i uređenja prostora u građevinskom području i izvan njega uz preispitivanje i ažuriranje Odredbi za provođenje,
- Formiranje novih izdvojenih građevinskih područja izvan naselja („Kompleks Veleučilišta u Požegi“, „Arheološki park Kaptol - Gradci“ i „Rudnik grafita - Kaptol“),
- Korekcije (proširenja) površine groblja sukladno zahtjevima,
- Preispitivanja i ažuriranja postojećeg i planiranog stanja infrastrukturnih i prometnih sustava na području Općine,
- Redefiniranje obveza izrade urbanističkih planova,
- Usklađenja i ažuriranja stanja ekološke mreže - Natura 2000 i drugih elemenata koji se odnose na zaštitu okoliša i prirode,
- Preispitivanje i ugrađivanje elemenata Strateške studije utjecaja na okoliš PP P-SŽ,
- Usklađivanja i ažuriranja stanja zaštite kulturnih dobara na području Općine,
- Usklađivanja i ažuriranja načina, uvjeta i stanja gospodarenja otpadom na području Općine,
- Korekcija i ažuriranja područja istražnih prostora i eksploatacijskih polja,
- Korekcija obuhvata poplavnih područja na području Općine.

Uvidom u dostavljenu Odluku o izradi II. izmjene i dopune Prostornog plana uređenja Općine Kaptol utvrdili smo razloge donošenja plana, te da osim navedenih, VGI za mali sliv Orljava-Londža nema dodatnih zahtjeva za izradu predmetnih izmjena i dopuna PPU Općine Kaptol.



071990263

OBVEZNI PRILOZI

Međutim, upozoravamo na potrebu usklađenja svih izmjena i dopuna s planskim dokumentima Hrvatskih voda za plansko razdoblje 2016. - 2021.g., koji su dostupni na stranicama Hrvatskih voda (<http://www.voda.hr/hr/plan-upravljanja-vodnim-poducjima>).

Upozoravamo i na članak 125. Zakona o vodama (NN br.: 153/09; 63/11; 130/11; 56/13; 14/14) koji govori o oborinskoj odvodnji:

- *Građevine oborinske odvodnje iz stambenih zgrada poslovnih i drugih prostora grade i održavaju njihovi vlasnici.*
- *Građevina oborinske odvodnje s javnih površina i iz građevina iz stavka 1. ovoga članka koje se na njih imaju priključiti, u građevinskim područjima, grade i održavaju jedinice lokalne samouprave iz svog proračuna.*
- *Jedinice lokalne samouprave mogu ustupiti gradnju i/ili održavanje građevina iz stavka 2. ovoga članka isporučiteljima vodnih usluga na način određen člankom 201. stavkom 1. ili 2. ovoga Zakona.*
- *Na vodotoke i sušna korita koji prolaze kroz građevinska područja gradova i općina, natkriveni su i služe ujedno i namjenama oborinske odvodnje primjenjuje se odredba stavka 2. ovoga članka.*
- *Kanale oborinske odvodnje s prometnica koji su izgrađeni na cestovnom zemljištu ili željezničkom zemljištu, luka i lučkih područja zračnih luka i zrakoplovne infrastrukture, održavaju osobe koje su posebnim propisima određene za gospodarenje prometnicom.*

S poštovanjem,



Voditelj VGI za mali sliv Orpljava-Londža, Požega:

Miroslav Taborski
mr.sc. Miroslav Taborski, dipl.ing.građ.

OBVEZNI PRILOZI



REPUBLIKA HRVATSKA
MINISTARSTVO OBRANE
ZAGREB

UPRAVA ZA MATERIJALNE RESURSE
SEKTOR ZA VOJNU INFRASTRUKTURU
Služba za vojno graditeljstvo i
energetsku učinkovitost

KLASA: 350-02/18-01/71
URBROJ: 512M3-020201-18-2
Zagreb, 18. travnja 2018.

POŽEŠKO-SLAVONSKA ŽUPANIJA
OPĆINA KAPTOL
Jedinstveni upravni odjel
Školska 3
34334 KAPTOL

PREDMET: II. Izmjene i dopune PPUO Kaptol,
- očitovanje, dostavlja se

VEZA: Vaš akt KLASA: 350-02/18-01/03, URBROJ:2177/05-02-18-2
od 09. travnja 2018. godine

Aktom iz veze predmeta zatraženi su podaci, smjernice, dokumenti i posebni uvjeti od važnosti za obranu u svrhu izrade II. Izmjena i dopuna Prostornog plana uređenja Općine Kaptol.

Temeljem odredbi članka 92. Zakona o obrani („Narodne novine“ broj 73/13, 75/15, 27/16, 110/17 i 30/18) i Pravilnika o zaštitnim i sigurnosnim zonama oko vojnih lokacija i građevina („Narodne novine“ broj 122/15), obavještavamo vas da na području obuhvata II. Izmjena i dopuna Prostornog plana uređenja Općine Kaptol nema zona posebne namjene niti drugih zahtjeva vezano za zaštitu interesa obrane koje bi trebalo utvrditi u postupku izrade plana.

SZ
Min

S poštovanjem,



VODITELJ SLUŽBE

Velimir Anić, dipl.ing.geod.

Dostaviti:
- naslovu
- pismohrana

OBVEZNI PRILOZI



REPUBLIKA HRVATSKA
MINISTARSTVO KULTURE

Uprava za zaštitu kulturne baštine
Konzervatorski odjel u Požegi

Klasa: 612-08/18-10/0210
Urbroj: 532-04-02-07/4-18-2
Požega, 24. travnja 2018. god.

OPĆINA KAPTOL
JEDINSTVENI UPRAVNI ODJEL
Školska 3, 34334 Kaptol

PREDMET: II. Izmjene i dopune Prostornog plana uređenja Općine Kaptol
- dostava podataka i smjernica

Vezano uz Vaš poziv, Klasa: 350-02/18-01/03 od 9. travnja ove god.,
zaprimljen 17. travnja ove god., dostavljamo Vam ažuriranu preglednu tabelu i sustav
mjera zaštite kulturnih dobara na području Općine Kaptol. Navedeno molimo uzeti u
obzir prilikom izrade predmetnih izmjena i dopuna prostornog plana. Istu
dokumentaciju dostavljamo Vam i u digitalnom obliku, putem e-maila.

S poštovanjem,



Po ovlasti ministrice:
Pročelnik

Z. Španiček
dr. sc. Zarko Španiček

OPĆINA KAPTOL	
Prihvaćeno	26.04.2018.
Školska 3, 34334 Kaptol	Opć. št.
350-02/18-01/03	
Uprava za zaštitu kulturne baštine	Opć. št.
532-04-02-07/4-18-10	

OBVEZNI PRILOZI

SUSTAV MJERA ZAŠTITE KULTURNIH DOBARA NA PODRUČJU
OPĆINE KAPTOL

Sukladno čl. 2. Zakona o zaštiti i očuvanju kulturnih dobara („NN“, broj 69/99, 151/03, 157/03, 87/09, 88/10, 61/11, 25/12, 136/12, 157/13, 152/14, 44/17), kulturna dobra od interesa su za Republiku Hrvatsku i uživaju njezinu osobitu zaštitu te predstavljaju nacionalno blago. Na sva kulturna dobra na području Općine Kaptol primjenjive su odredbe navedenog Zakona.

Prilikom planiranja građevinskih i drugih radova na području zaštićenih (Z) i preventivno zaštićenih (P) kulturnih dobara potrebno je postupati u skladu s čl. 60.-64. Zakona, te ovisno o vrsti zahvata ishoditi posebne uvjete, odnosno prethodno odobrenje nadležnog Konzervatorskog odjela. Detaljne mjere zaštite za pojedino zaštićeno ili preventivno zaštićeno kulturno dobro određene su rješenjem o njegovoj trajnoj, odnosno preventivnoj zaštiti.

Prije izvođenja građevinskih i drugih zemljanih radova na području evidentiranih (E) kulturnih dobara preporučuje se zatražiti stručno mišljenje nadležnog Konzervatorskog odjela. Za evidentirana kulturna dobra nisu određene prostorne međe prema katastarskim česticama, nego su locirana položajem. U preglednoj tabeli kulturnih dobara naveden je njihov naziv, opis ili toponim. Detaljnije podatke o evidentiranim kulturnim dobrima moguće je zatražiti od nadležnog Konzervatorskog odjela.

Navedena preporučena mjera zaštite za evidentirana kulturna dobra ne odnosi se na „prapovijesno nalazište“ kod Doljanovaca i „prapovijesno naselje“ kod Kaptola, zbog nedostatka jasnih prostornih odrednica. Stoga se na područje naselja Doljanovci i Kaptol u slučaju arheoloških nalaza primjenjuje mjera zaštite iz čl. 45. Zakona.

Ako se kod izvođenja građevinskih ili drugih radova na preostalom području Općine Kaptol zatekne arheološko nalazište ili nalazi, izvođač je dužan radove prekinuti te o nalazu bez odgađanja obavijestiti nadležni Konzervatorski odjel (čl. 45., a u vezi s čl. 6. st. 1. t. 9. Zakona).

O svim slučajnim pokretnim ili nepokretnim arheološkim nalazima koji se primijete na području Općine Kaptol, na površini zemlje, pod zemljom ili pod vodom, neophodno je obavijestiti nadležni Konzervatorski odjel, a predmete predati područnom muzeju.

Arheološka istraživanja mogu se provoditi samo na temelju odobrenja koje rješenjem daje nadležno tijelo, Konzervatorski odjel u Požegi, u skladu s čl. 47. te u vezi s čl. 6. st. 1. t. 9. Zakona. Prema Pravilniku o arheološkim istraživanjima („NN“ 102/10), pod arheološkim istraživanjima podrazumijevaju se arheološka iskopavanja (sustavno, zaštitno, revizijsko, probno i arheološki nadzor), arheološki pregledi terena (rekognosciranje i reambulacija) te nedestruktivne metode (geofizička istraživanja i aeroarheologija tj. arheološka zračna fotografija).

OBVEZNI PRILOZI

PREGLEDNA TABELA KULTURNIH DOBARA NA PODRUČJU OPĆINE KAPTOL

Red. br.	Naselje	Naziv kulturnog dobra	Adresa / k. o., k. č. br.	Vrsta kulturnog dobra	Klasifikacija prema Registru	Status
1.	ALILOVCI	Arheološko nalazište Krivalje	k.o. Alilovci, k. č. br. 642/1, 642/2, 643/1, 643/2, 643/3, 643/4, 644, 645	Nepokretno-pojedinačno	Kopneno arheološko nalazište	P-4287
2.	ALILOVCI	Arheološko nalazište Lipje	k. o. Alilovci, k. č. br. 75	Nepokretno-pojedinačno	Kopneno arheološko nalazište	Z – u pripremi
3.	ALILOVCI	Križ na raskrižju u središtu sela		Nepokretno-pojedinačno	Nepokretno kulturno dobro	E
4.	ALILOVCI	Zvonara		Nepokretno-pojedinačno	Nepokretno kulturno dobro	E
5.	BEŠINCI	Križ na raskrižju		Nepokretno-pojedinačno	Nepokretno kulturno dobro	E
6.	ČEŠLJAKOVCI	Kapela Imena Isusova		Nepokretno-pojedinačno	Nepokretno kulturno dobro	E
7.	ČEŠLJAKOVCI	Poklonac sjeverno izvan sela		Nepokretno-pojedinačno	Nepokretno kulturno dobro	E
8.	DOLJANOVCI	„Pogana gradina“, srednjovjekovno naselje		Nepokretno-pojedinačno	Kopneno arheološko nalazište	E
9.	DOLJANOVCI	„Voljevac“, srednjovjekovno nalazište		Nepokretno-pojedinačno	Kopneno arheološko nalazište	E
10.	DOLJANOVCI	Prapovijesno nalazište		Nepokretno-pojedinačno	Kopneno arheološko nalazište	E
11.	GOLO BRDO	„Topinica“, prapovijesno nalazište		Nepokretno-pojedinačno	Kopneno arheološko nalazište	E
12.	GOLO BRDO	Matalni križ na ulazu u selo		Nepokretno-pojedinačno	Nepokretno kulturno dobro	E
13.	GOLO BRDO	Niz javnih bunara		Nepokretno-pojedinačno	Nepokretno kulturno dobro	E
14.	KAPTOL	Ambar kraj župnog dvora		Nepokretno-pojedinačno	Nepokretno kulturno dobro	E
15.	KAPTOL	Arheološka zona Gradci, naselje i groblje iz željeznog doba	k. o. Kaptol, k. č. br. 95, 2316, 2323	Nepokretno-kulturno-povijesna cjelina	Kopnena arheološka zona	Z-4420

OBVEZNI PRILOZI

PREGLEDNA TABELA KULTURNIH DOBARA NA PODRUČJU OPĆINE KAPTOL

16.	KAPTOL	Arheološko nalazište Kaptol-Čemernice, groblje iz starijeg željeznog doba	k. o. Kaptol, k. č. br. 84/2, 776, 777, 778, 779, 775/3, 775/1, 793, 792, 791, 812, 811, 810, 809, 808, 807, 806, 805, 804, 803, 802, 762, 761, 760, 759, 87, 86	Nepokretno-pojedinačno	Kopneno arheološko nalazište	Z-2778
17.	KAPTOL	Crkva sv. Petra i Pavla	k.o. Kaptol k.č.br. 1180	Nepokretno-pojedinačno	Nepokretno kulturno dobro	Z-394
18.	KAPTOL	Križ u središtu Kaptola		Nepokretno-pojedinačno	Nepokretno kulturno dobro	E
19.	KAPTOL	Prapovijesno naselje	arheološko	Nepokretno-pojedinačno	Kopneno arheološko nalazište	E
20.	KAPTOL	Spomenik u središtu sela		Nepokretno-pojedinačno	Nepokretno kulturno dobro	E
21.	KAPTOL	Stara kapela na groblju		Nepokretno-pojedinačno	Nepokretno kulturno dobro	E
22.	KAPTOL	Stari grad Kaptol	k.o. Kaptol k.č.br. 1167, 1166, 1168	Nepokretno-pojedinačno	Nepokretno kulturno dobro	Z-395
23.	KAPTOL	Župni dvor		Nepokretno-pojedinačno	Nepokretno kulturno dobro	E
24.	KAPTOL	Župni dvor u Kaptolu	k.o. Kaptol k.č.br. 1531/1	Nepokretno-pojedinačno	Nepokretno kulturno dobro	Z-3697
25.	PODGORJE	Arheološka zona Bangradac	k. o. Podgorje, k. č. br. 1780, 1781, 1782, 1783; k. o. Vetovo, k. č. br. 1972, 1928, 1929/1	Nepokretno-kulturno-povijesna cjelina	Kopnena arheološka zona	P-5624
26.	PODGORJE	Kapela sv. Katarine		Nepokretno-pojedinačno	Nepokretno kulturno dobro	E
27.	RAMANOVCI	Kapela i križ u selu		Nepokretno-pojedinačno	Nepokretno kulturno dobro	E

OBVEZNI PRILOZI



REPUBLIKA HRVATSKA
HRVATSKA AGENCIJA ZA CIVILNO ZRAKOPLOVSTVO
Ulica grada Vukovara 284, 10 000 Zagreb

KLASA: 350-02/18-01/9
URBROJ: 376-05-01-18-2

Zagreb, 18. travnja 2018.

OPĆINA KAPTOL

PRIMIO	26.04.2018.		
KLASA	350-02/18-01/03		
URBROJ	376-05-01-18-11		

Požeško-slavonska županija
Općina Kaptol
Jedinstveni upravni odjel
Školska 3
34 334 Kaptol

Predmet: II. Izmjene i dopune Prostornog plana uređenja Općine Kaptol
- mišljenje, daje se

Podneskom, KLASA: 350-02/18-01/03, URBROJ: 2177/05-02-18-2 od 09. travnja 2018. dostavili ste Odluku o izradi II. Izmjena i dopuna Prostornog plana uređenja Općine Kaptol te zatražili zahtjeve za izradu predmetnog Plana.

U skladu s vašim traženjem obavještavamo vas da iz djelokruga rada Hrvatske agencije za civilno zrakoplovstvo nemamo posebnih zahtjeva za izradu II. Izmjena i dopuna Prostornog plana uređenja Općine Kaptol.

S poštovanjem,

Zrakoplovni inspektor
Ivana Milicević, dipl. ing.



OBVEZNI PRILOZI



REPUBLIKA HRVATSKA
Ministarstvo državne imovine

KLASA: 940-01/18-03/1988
URBROJ: 536-03-02-03/03-18-02

Zagreb, 23.travanj 2018.

OPĆINA KAPTOL	
Datum: 26.04.2018.	
350-02/18-01/03	
536-03-02-03/03-18-02	

REPUBLIKA HRVATSKA
POŽEŠKO - SLAVONSKA ŽUPANIJA
OPĆINA KAPTOL

Školska 3
34334 Kaptol

PREDMET: Dostava podataka i posebnih uvjeta za izradu II. Izmjena i dopuna Prostornog plana uređenja Općine Kaptol
- daje se

Poštovani,

Slijedom Vašeg dopisa, dostavljamo Vam – planske smjernice i propisane dokumente, sukladno odredbama članka 90. Zakona o prostornom uređenju („Narodne novine“, br.153/13 i 65/17).

Upravljanje imovinom Republike Hrvatske podrazumijeva pronalaženje optimalnih rješenja koja će dugoročno očuvati imovinu i generirati gospodarski rast. Vlasništvo države osigurava kontrolu nad prirodnim bogatstvima, kulturnom i drugom baštinom, važnim trgovačkim društvima i drugim resursima u vlasništvu Republike Hrvatske, kao i prihode koji se mogu koristiti za opće dobro. Vlasništvo države je važan instrument postizanja strateških razvojnih ciljeva vezanih za regionalnu prometnu, kulturnu i zdravstvenu politiku, kao i za druge razvojne politike Republike Hrvatske.

U portfelju nekretnina u vlasništvu Republike Hrvatske važan udio čini građevinsko zemljište koje predstavlja veliki potencijal za investicije i ostvarivanje ekonomskog rasta države.

U planiranju korištenja potencijala građevinskog zemljišta u vlasništvu Republike Hrvatske u funkciji rasta i razvoja, važnu ulogu imaju jedinice lokalne i područne (regionalne) samouprave i to u provedbi svoje nadležnosti u području prostornog planiranja. Usklađivanjem svih interesa u prostoru kroz prostorno-plansku dokumentaciju, glavni cilj trebao bi biti očuvanje, korištenje i uređenje građevinskog zemljišta od posebnog interesa za Republiku Hrvatsku.

Ulica Ivana Dežmana 10, 10000 Zagreb, Tel: +385 1 6346 286, OIB 95555881478

OBVEZNI PRILOZI

Međutim, do sada su nekretnine u vlasništvu Republike Hrvatske često zapostavljane u prostornim planovima, a parcijalni interesi dominirali su u donošenju prostornih planova. Posljedica toga je da su u mnogim planovima male i za investicije neadekvatne parcele građevinskog zemljišta što onemogućava veće investiranje. Uбудuće je potrebno okrupnjivati čestice u vlasništvu Republike Hrvatske i lokalne i područne (regionalne) samouprave.

Upravljanje i raspolaganje imovinom u vlasništvu Republike Hrvatske, uređeno je:

1. Zakonom o upravljanju i raspolaganju imovinom u vlasništvu Republike Hrvatske (NN, br.94/13, 18/16 i 89/17) i provedbenim aktima
2. Zakonom o uređivanju imovinskopravnih odnosa u svrhu izgradnje infrastrukturnih građevina (NN, br.80/11)
3. Zakonom o unapređenju poduzetničke infrastrukture (NN, br.93/13, 114/13 i 41/14)
4. Zakonom o strateškim investicijskim projektima (NN, br.133/13, 152/14 i 22/16)
5. Zakonom o vlasništvu i drugim stvarnim pravima (NN, br.91/96, 68/98, 137/99, 22/00, 73/00, 129/00, 114/01, 79/06, 141/06, 146/08, 38/09, 153/09, 143/12 i 152/14)
6. Strategijom upravljanja i raspolaganja imovinom u vlasništvu Republike Hrvatske za razdoblje od 2013-2017.godine (NN, br.76/13)

Ministarstvo državne imovine će, temeljem Zakona o upravljanju i raspolaganju imovinom u vlasništvu Republike Hrvatske i Zakona o prostornom uređenju te njihovih podzakonskih akata, a imajući u vidu sadržaj, mjerila kartografskih prikaza prostornih planova gdje su obvezni brojevi i grafički prostorni pokazatelji s planskim znakovljem, utvrđivati vrednovanje (bonitiranje) građevinskog zemljišta, odnosno katastarskih čestica u vlasništvu Republike Hrvatske (stambene namjene – S, mješovite namjene – M1, javne i društvene namjene – D1, gospodarske namjene (proizvodne) – I1, poslovne namjene – K1, ugostiteljsko-turističke namjene – T1....), a ukoliko ima bitnih promjena u odnosu na postojeće stanje. Prilikom valorizacije posebna pozornost obratit će se i na izmjene koeficijenta izgađenosti (iskoristivosti), granicama i uvjetima izrade UPU-a, odnosno izmjene urbanih pravila te prenamjene zemljišta na području izrade II. Izmjena i dopuna Prostornog plana uređenja Općine Kaptol.

Ministarstvo državne imovine, temeljem članka 18.stavak 5 Zakona o upravljanju i raspolaganju imovinom u vlasništvu Republike na prijedlog prostornih planova županija i Grada Zagreba, prostornih planova područja posebnih obilježja te prostornih planova uređenja općina i gradova – daje mišljenje, odnosno suglasnost, a koji su shodno tome dužni između ostalog – dostaviti ovom Ministarstvu:

1. Kartografske prikaze u čitljivom mjerilu – novog (prijedloga) građevinskog područja u odnosu na postojeće – građevinsko područje sa dopunama tabelarnog prikaza tumačenja razlikovnih površina (smanjenje i povećanje) i namjenama.
2. Podatke u tabličnom prikazu – za ona građevinska područja na kojima se planira prenamjena tog zemljišta, smanjenje koeficijenta iskoristivosti (kis) i koeficijenta izgađenosti (kig), i to na način:

OBVEZNI PRILOZI

NASELJE	BROJ KATASTARSKE ČESTICE	POVRŠINA	VLASNIŠTVO	NAMJENA	KIG KIS

S poštovanjem,

MINISTAR



Dostaviti:
1. Naslovu
2. Pismohrana, ovdje

OBVEZNI PRILOZI





ISTRAŽIVANJE I PROIZVODNJA NAFTE I PLINA
Razrada polja

Lovinčićeva 4
10 000 Zagreb

Tel: 385 1 645 0518
Fax: 385 1 645 2522

Naš znak - Re: 50308575/12-04-18/1258-167/BK;

Datum - Date: 16. travnja 2018.



REPUBLIKA HRVATSKA
POŽEŠKO-SLAVONSKA ŽUPANIJA
OPĆINA KAPTOL
Jedinstveni upravni odjel

Školska 3
34 334 KAPTOL

PREDMET: II. IZMJENE I DOPUNE PROSTORNOG PLANA UREĐENJA OPĆINE KAPTOL,
- dostava zahtjeva -

Na temelju Vašega dopis KLASA: 350-02/18-01/03, URBROJ: 2177/05-02-18-2, od 9. travnja 2018. godine, zaprimljeno u naš ured 12. travnja 2018. godine, obavještavamo Vas da na području Općine Kaptol nema izgrađenih niti planiranih naftno-rudarskih objekata i postrojenja za istraživanje i eksploataciju mineralnih sirovina - ugljikovodika, tako da nemamo zahtjeva vezanih na izradu II. Izmjena i dopuna Prostornog plana uređenja Općine Kaptol.

Sretno!

Direktor Razrade polja,



Jerko Jelić-Balta, dipl. ing.

Dostaviti:

1. Proizvodna regija istočna Hrvatska, direktorica Željana Kljaić, dipl.ing.;
2. Odnosi s državnim i lokalnom upravom za IPNP, direktor, Željko Tremac, dipl.ing.;
3. Arhiva, ovdje.

INA, d.d.	Banka - Bank	Adresa - Address	IBAN broj - IBAN Number	Trgovački sud u Zagrebu Commercial Court in Zagreb
Avenija Večestava Holjevcva 10 10 002 Zagreb p.p. 555	Privredna banka Zagreb d.d. Raffaelsenbank Austria d.d. Zagrebačka banka d.d.	Radnička cesta 50, 10000 Zagreb PaterstraÙe 59, 10000 Zagreb Trg bana Josipa Jelačića 10, 10000 Zagreb	HR92 2340 0091 1000 2290 2 HR70 2484 0081 1000 1940 3 HR62 2360 0051 1013 0369 5	MBS: 060000604 Uplaćen temeljni kapital - Paid capital/stock 9.000.000.000,00 kn - HRK
Hrvatska - Croatia Telefon - Telephone +385(1)6450000 Faks - Fax + 385(1)6452100	Societe Generale-Splittska banka d.d. OTP banka Hrvatska d.d. ErsteKommunikations Bank d.d. Sberbank d.d. NATIOS UniCredit Bank Austria AG	R. Boljkovica 16, 21000 Split Demotvorov trg 3, 23000 Zadar Jadranski trg 3a, 51000 Rijeka Varšavska 5, 10000 Zagreb Avenue Pierre Mendès France 31, 75013 Paris Schottengasse 6-8, A-1010 Wien	HR81 2330 0031 1002 0454 6 HR66 2407 0011 1001 5214 8 HR34 2402 0051 1006 8111 4 HR75 2503 0071 1000 6218 3 FR76 3000 0669 21 021 672 000 59 AT21 1200 0528 4400 3466 (EUR) AT91 1200 0528 4400 3467 (USD) CH93 9868 6001 0887 4000 2 (EUR) CH25 9868 6001 0887 4000 1 (USD) NL98 INGB 0650 7815 38 (EUR) NL23 INGB 0030 0370 90 (USD) CH36 0574 1016 2235 0000 1	No. of issued shares / Nominalna vrijednost 10.000.000 / 900.00 kn - HRK Matični broj - Reg. No. 3586243 OIB - 27759560625 PDV identifikacijski broj / VAT identification number HR27759560625
	BNP Paribas (Suisse) SA ING Bank NV Credi Agricole (Suisse) SA	Place de Hollande 2, Case Postale 5060 1211 Geneva 11 PO BOX 1800, 1000 BV Amsterdam 4 quai General - Guitan, CH 1204		

Predsjednik i članovi Uprave / President and members of the Management Board:
Zoltán Ádótt, Niko Dalčić, Gábor Horváth, Ivan Krešić, Davor Mayer, Péter Rátaiatics
Predsjednik Nadzornog odbora / President of the Supervisory Board: Damir Vandičić

OBVEZNI PRILOZI



KAPTOL	
30.04.2018.	
350-02/18-01/03	
427-07-21-18-14	

KLASA: 612-07/18-22/44
URBROJ: 427-07-21-18-2
Zagreb, 25. travnja 2018.

OPĆINA KAPTOL
Jedinstveni upravni odjel
Školska 3
34 334 Kaptol

PREDMET: II. Izmjene i dopune Prostornog plana uređenja Općine Kaptol
- očitovanje na poziv za dostavu zahtjeva, daje se

Veza: vaša KLASA: 350-02/18-01/03, URBROJ: 2177/05-02-18-2, od 09.04.2018.

Poštovani,

temeljem vašeg dopisa (zaprimljen 12.04.2018.) kojim ste zatražili zahtjeve u postupku izrade II. Izmjena i dopuna Prostornog plana uređenja Općine Kaptol (u daljnjem tekstu: Plan), Hrvatska agencija za okoliš i prirodu očituje se kako slijedi.

Razlozi izrade Plana odnosno ciljevi i programska polazišta Plana odnose se na sljedeće:

- usklađenja s odredbama Zakona o prostornom uređenju i drugim posebnim zakonima i propisima,
- usklađenja s Prostornim planom Požeško-slavonske županije,
- unošenja korekcija/izmjena granica građevinskih područja prema osnovanim zahtjevima,
- unošenja korekcija izgrađenog i neizgrađenog dijela građevinskih područja, odnosno određivanja uređenih i neuređenih dijelova građevinskih područja,
- korekcija uvjeta gradnje i uređenja prostora u građevinskom području i izvan njega uz preispitivanje i ažuriranje Odredbi za provođenje,
- formiranja novih izdvojenih građevinskih područja izvan naselja („Kompleks Veleučilišta u Požegi“, „Arheološki park Kaptol -Gradci“ i „Rudnik grafita - Kaptol“)
- korekcije (proširenja) površine groblja sukladno zahtjevima
- preispitivanja i ažuriranja postojećeg i planiranog stanja infrastrukturnih i prometnih sustava na području Općine,
- redefiniranja obveza izrade urbanističkih planova,
- usklađenja i ažuriranja stanja ekološke mreže Natura 2000 i drugih elemenata koji se odnose na zaštitu okoliša i prirode,
- preispitivanja i ugrađivanja elemenata Strateške studije utjecaja na okoliš prostornog plana Požeško-slavonske županije,
- usklađivanja i ažuriranja stanja zaštite kulturnih dobara na području Općine,
- usklađivanja i ažuriranja načina, uvjeta i stanja gospodarenja otpadom na području Općine,
- korekcija i ažuriranja područja istražnih prostora i eksploatacijskih polja
- korekcija obuhvata poplavnih područja na području Općine.

HRVATSKA AGENCIJA ZA OKOLIŠ I PRIRODU

1 / 6

Radnička cesta 80/7, 10000 Zagreb; OIB: 58718630207; IBAN: HR4710010051563101720
Tel.: 385 1 4886 840, 5502 900; Fax: 385 1 4886 850, 5502 901; info@haop.hr, www.haop.hr

OBVEZNI PRILOZI

Pri analizi Plana sa stanovišta zaštite prirode odnosno za određivanje vrsta koje su temeljem Pravilnika o strogo zaštićenim vrstama („Narodne novine“, broj 144/2013 i 73/2016) određene kao strogo zaštićene, staništa koja su prema Pravilniku o popisu stanišnih tipova, karti staništa te ugroženim i rijetkim stanišnim tipovima („Narodne novine“, broj 88/2014) određena kao ugroženi i rijetki stanišni tipovi, područja koja su sukladno Zakonu o zaštiti prirode („Narodne novine“, broj 80/2013 i 15/2018) odnosno Zakonom o zaštiti prirode u vrijeme proglašenja određena kao zaštićena, te područja ekološke mreže Republike Hrvatske (ekološke mreže Europske unije Natura 2000) proglašenih Uredbom o ekološkoj mreži („Narodne novine“, broj 124/2013 i 105/2015), korištena je Baza podataka Hrvatske agencije za okoliš i prirodu kao i drugi dostupni relevantni izvori, s naglaskom na recentnost i potvrđenost nalaza vrsta, glavne ekološke zahtjeve vrsta, utvrđenu rasprostranjenost vrsta, preciznost definiranja stanišnih tipova i točnost granica zaštićenih područja i područja ekološke mreže.

Za utvrđivanje ugroženih i rijetkih šumskih staništa korištena je Karta staništa Republike Hrvatske (OIKON d.o.o. Zagreb, 2004.), a za utvrđivanje ostalih ugroženih i rijetkih stanišnih tipova korištena je Karta prirodnih i poluprirodnih ne-šumskih kopnenih i slatkovodnih staništa Republike Hrvatske (Bardi, A.; Papini, P.; Quaglino, E.; Biondi, E.; Topić, J.; Milović, M.; Pandža, M.; Kaligarić, M.; Oriolo, G.; Roland, V.; Batina, A.; Kirin, T.; AGRISTUDIO s.r.l., TEMI s.r.l., TIMESIS s.r.l., HAOP, 2016.).

Svi prostorni digitalni (vektorski) podaci o ugroženim i rijetkim stanišnim tipovima, zaštićenim područjima i područjima ekološke mreže dostupni su putem servisa WMS (Web Map Service) i WFS (Web Feature Service) na Web portalu Informacijskog sustava zaštite prirode odnosno internetskoj stranici <http://www.biportal.hr>.

Tablica 1. Strogo zaštićene vrste na području obuhvata Plana

VRSTA - znanstveni naziv	VRSTA - hrvatski naziv	Napomena
MAMMALIA - SISAVCI		
<i>Barbastella barbastellus</i> (Schreber, 1774)	širokouhi mračnjak	
<i>Lutra lutra</i> (Linnaeus, 1758)	vidra	
<i>Muscardinus avellanarius</i> (Linnaeus, 1758)	puh orašar	
<i>Myotis bechsteinii</i> (Kuhl, 1817)	velikouhi šišmiš	
<i>Myotis brandtii</i> (Eversmann, 1845)	Brandtov šišmiš	
<i>Myotis dasycneme</i> (Boie, 1825)	močvarni šišmiš	
<i>Myotis emarginatus</i> (E. Geoffroy, 1806)	ridi šišmiš	
<i>Myotis myotis</i> (Borkhausen, 1797)	veliki šišmiš	
<i>Nyctalus leisleri</i> (Kuhl, 1817)	mali večernjak	
<i>Nyctalus noctula</i> (Schreber, 1774)	rani večernjak	
<i>Pipistrellus kuhlii</i> (Kuhl, 1817)	bjelorubi šišmiš	
<i>Pipistrellus pygmaeus</i> (Leach, 1825)	patuljasti močvarni šišmiš	
<i>Plecotus austriacus</i> (Fischer, 1829)	sivi dugoušan	
<i>Plecotus auritus</i> (Linnaeus, 1758)	smeđi dugoušan	
<i>Rhinolophus ferrumequinum</i> (Schreber, 1774)	veliki potkovnjak	
<i>Rhinolophus hipposideros</i> (Bechstein, 1800)	mali potkovnjak	
AVES - PTICE		
<i>Accipiter gentilis</i> (Linnaeus, 1758)	jastreb	
<i>Buteo buteo</i> (Linnaeus, 1758)	škanjac	
<i>Certhia familiaris</i> Linnaeus, 1758	kratkokljuni puzavac	
<i>Ciconia nigra</i> (Linnaeus, 1758)	crna roda	

OBVEZNI PRILOZI

<i>Columba oenas</i> Linnaeus, 1758	golub dupljaš	
<i>Crex crex</i> (Linnaeus, 1758)	kosac	
<i>Dendrocopos leucotos</i> (Bechstein, 1803)	planinski djetlić	
<i>Dendrocopos major</i> (Linnaeus, 1758)	veliki djetlić	
<i>Dendrocopos medius</i> (Linnaeus, 1758)	crvenoglavi djetlić	
<i>Dryocopus martius</i> (Linnaeus, 1758)	crna žuna	
<i>Falco subbuteo</i> Linnaeus, 1758	sokol lastavičar	
<i>Ficedula albicollis</i> (Temminck, 1815)	bjelovrata muharica	
<i>Ficedula parva</i> (Bechstein, 1792)	mala muharica	
<i>Hieraetus pennatus</i> (Gmelin, 1788)	patuljasti orao	
<i>Parus ater</i> Linnaeus, 1758	jelova sjenica	
<i>Pernis apivorus</i> (Linnaeus, 1758)	škanjac osaš	
<i>Phylloscopus collybita</i> (Vieillot, 1817)	zviždak	
<i>Picus canus</i> Gmelin, 1788	siva žuna	
<i>Regulus ignicapilla</i> (Temminck, 1820)	vatrogglavi kraljić	
<i>Sylvia atricapilla</i> (Linnaeus, 1758)	crnokapa grmuša	
REPTILIA - GMAZOVI		
<i>Ablepharus kitaibelii</i> Bibron & Bory de Saint-Vincent, 1833	ivanjski rovaš	
<i>Emys orbicularis</i> (Linnaeus, 1758)	barska kornjača	
<i>Zootoca vivipara</i> (Jacquin, 1787)	živorodna gušterica	
AMPHIBIA - VODOZEMCI		
<i>Bombina bombina</i> (Linnaeus, 1761)	crveni mukač	
<i>Bombina variegata</i> (Linnaeus, 1758)	žuti mukač	
<i>Triturus carnifex</i> (Laurenti, 1768)	veliki vodenjak	
INSECTA - KUKCI		
COLEOPTERA - KORNJAŠI		
<i>Carabus nodulosus</i> Creutzer, 1799	čvorasti trčak	
<i>Rosalia alpina</i> (Linnaeus, 1758)	alpinska strizibuba	
LEPIDOPTERA - LEPTIRI		
<i>Euphydryas aurinia</i> (Rottemburg, 1775)	močvarna riđa	
<i>Lycaena dispar</i> (Haworth, 1802)	kiseličin vatreni plavac	
ODONATA - VREtenca		
<i>Cordulegaster heros</i> Theischinger, 1979	gorski potočar	
<i>Epithea bimaculata</i> (Charpentier, 1825)	proljetna narančica	
<i>Lestes virens</i> (Charpentier, 1825)	mala zelendjevica	
<i>Hemianax ephippiger</i> (Burmeister, 1839)	grof skitnica	
<i>Somatochlora metallica</i> (Vander Linden, 1825)	sjeverna zelenka	
PLANTAE - BILJKE		
SPERMATOPHYTA - SJEMENJAČE		
<i>Cephalanthera longifolia</i> (L.) Fritsch	dugolisna naglavica	
<i>Cephalanthera damasonium</i> (Mill.) Druce	naglavica	
<i>Dactylorhiza maculata</i> (L.) Soó	pjegavi kačun	
<i>Dactylorhiza sambucina</i> (L.) Soó	bazgin kačun	
<i>Dactylorhiza majalis</i> (Rchb.) P.F.Hunt et Summerh.	širokolisni kačun	
<i>Epipactis helleborine</i> (L.) Crantz		
<i>Epipactis atrorubens</i> (Hoffm.) Besser	tamnocrvena kruščika	
<i>Epipactis microphylla</i> (Ehrh.) Sw.	sitnolisna kruščika	
<i>Ilex aquifolium</i> L.	božikovina	
<i>Iris graminea</i> L.	uskolisna perunika	

OBVEZNI PRILOZI

<i>Listera ovata</i> (L.) R.Br.	jajoliki čopotac	
<i>Limodorum abortivum</i> (L.) Sw.	ljubičasti šiljorep	
<i>Polygonatum latifolium</i> (Jacq.) Desf.	širokolisni Salamunov pečat	
<i>Neottia nidus-avis</i> (L.) Rich.	šumska kokoška	
<i>Ophrys apifera</i> Huds.	pčelina kokica	
<i>Orchis coriophora</i> L.		
<i>Ophrys fuciflora</i> (F.W.Schmidt) Moench	bumbarova kokica	
<i>Orchis laxiflora</i> Lam.	rahlocvjetni kačun	
<i>Orchis laxiflora</i> Lam. ssp. palustris (Jacq.) Bonnieret Layens	močvarni kačun	
<i>Orchis mascula</i> (L.) L.		
<i>Ophrys insectifera</i> L.	muhina kokica	
<i>Orchis simia</i> Lam.	majmunov kačun	
<i>Ophrys sphegodes</i> Mill.	kokica paučica	
<i>Orchis morio</i> L.	mali kačun	
<i>Orchis militaris</i> L.	kacigasti kačun	
<i>Orchis pallens</i> L.	bljedoliki kačun	
<i>Orchis purpurea</i> Huds.	grimizni kačun	
<i>Orchis tridentata</i> Scop.	trozubi kačun	
<i>Orchis ustulata</i> L.	crnocrveni kačun	
<i>Paeonia officinalis</i> L.	obični božur	

Mjere zaštite u cilju očuvanju strogo zaštićenih vrsta:

- u što većoj mjeri očuvati prirodnost i povoljne stanišne uvjete na područjima i u neposrednoj blizini recentnih nalazišta strogo zaštićenih vrsta,
- ne planirati objekte koji uzrokuju svjetlosno onečišćenje i štetno djeluju na flor i faunu,
- prije radova rekonstrukcije ili rušenja postojećih građevina nužno je kontaktirati nadležnu javnu ustanovu zaštite prirode radi utvrđivanja prisustva strogo zaštićene i/ili ugrožene faune, ponajprije šišmiša, te provoditi utvrđene dodatne mjere zaštite,
- u izdvojenim građevinskim područjima izgradnju novih objekata te rekonstrukciju ili rušenje postojećih građevina provoditi od rujna do ožujka kako bi se omogućilo neometano gniježđenje ptica u okolici, a nužno krčenje drvenaste vegetacije svesti na najmanju moguću mjeru,
- onemogućiti prenamjenu i isušivanje vodotoka, prirodnih stajačica (bare i dr.),
- u što većoj mjeri očuvati prirodnost obale i cjelovitost priobalne vegetacije potoka,
- očuvati povoljan vodni režim i povezanost vodnog toka potoka,
- elektroenergetske objekte planirati i tehnički izvoditi na način da se ptice (posebice ptice velikog raspona krila) zaštite od stradavanja uzrokovanog strujnim udarom*.

*Pri utvrđivanju prikladnog tehničkog rješenja izvedbe elektroenergetskih objekata potrebno je u cilju zaštite ptica od stradavanja uzrokovanog strujnim udarom slijediti Preporuku stalnog odbora Bernske konvencije br. 110 (2004.) o smanjivanju negativnih utjecaja nadzemnih vodova na ptice u kojoj su analizirana tehnička rješenja koja su i opisana u članku „Prilog tipizaciji tehničkih rješenja za zaštitu ptica i malih životinja na srednjenaponskim elektroenergetskim postrojenjima” (J. Bošnjak, M. Vranić; Hrvatski ogranak međunarodnog vijeća za velike elektroenergetske sustave - CIGRÉ; 7. Savjetovanje HO CIGRÉ, Cavtat, 2005., <http://www.encron.hr/pdfs/C3-03-2005.pdf>), kao i upute Bonnske konvencije o izbjegavanju ili ublažavanju utjecaja električnih vodova na migratorne vrste ptica - Guidelines on How to Avoid or Mitigate Impact of Electricity Power Grids on Migratory Birds in the African-Eurasian Region” (Prinsen, H.A.M., Smallie, J.J., Boere, G.C. & Pires, N. (Compilers); AEW Conservation Guidelines No. 14, CMS Technical Series No. 29, AEW Technical Series No. 50, CMS Raptors MOU Technical Series No. 3, Bonn, Germany, 2012., http://www.unep-aeewa.org/sites/default/files/publication/ts50_electr_guidelines_03122014.pdf).

OBVEZNI PRILOZI

Tablica 2. Ugroženi i rijetki stanišni tipovi na području obuhvata Plana

*NKS kod	Naziv
A.3.3.2.	Zakorijenjene submerzne zajednice voda tekućica
A.4.1.	Tršćaci, rogozici, visoki šiljevi i visoki šaševi
C.2.2.	Vlažne livade Srednje Europe
C.2.3.2.	Mezofilne livade košanice Srednje Europe
C.2.3.	Mezofilne livade Srednje Europe
C.3.3.1.	Brdske livade uspravnog ovsika na karbonatnoj podlozi
E.3.1.	Mješovite hrastovo-grabove i čiste grabove šume
E.3.2.	Srednjoeuropske acidofilne šume hrasta kitnjaka te obične breze
E.4.5.	Mezofilne i neutrofilne čiste bukove šume

*NKS - Nacionalna klasifikacija staništa (Anonymus, 2018.)

Mjere zaštite u cilju očuvanja ugroženih i rijetkih stanišnih tipova:

- ugrožene i rijetke stanišne tipove očuvati na što većoj površini i u što prirodnijem stanju, ne planirati zahvate kojima se unose strane (alohtone) vrste,
- na prostorima ugroženih i rijetkih vlažnih staništa izbjegavati planiranje građevinskih područja, definiranje namjena površina za proizvodne, poslovne, sportske i turističke djelatnosti koje podrazumijevaju gradnju objekata i prateće infrastrukture, planiranje antenskih stupova te prometne i komunalne infrastrukture,
- ne planirati čvrstu gradnju u zoni obala vodenih površina,
- osigurati propisno zbrinjavanje otpada te sakupljanje i pročišćivanje otpadnih voda,

Tablica 3. Zaštićena područja na području obuhvata Plana

Kategorija zaštite	Naziv područja	Godina proglašenja zaštite
Park prirode	Papuk	1999.

Mjere zaštite u cilju očuvanja temeljnih vrijednosti zaštićenih područja:

- ne planirati izgradnju na prostoru značajnih lokaliteta geološke baštine Parka prirode Papuk,
- planirati primjerenu (biološku/biotehničku) sanaciju neaktivnih eksploatacijskih polja, a pri definiranju lokacija novih istražnih prostora izbjegavati područje Parka prirode Papuk,
- na lokacijama recentnih nalazišta strogo zaštićenih vrsta flore izbjegavati planiranje građevinskih područja, definiranje namjena površina za proizvodne, poslovne, sportske i turističke djelatnosti koje podrazumijevaju gradnju objekata i prateće infrastrukture, planiranje antenskih stupova te prometne i komunalne infrastrukture,
- izgradnju objekata prilagoditi okolnim prirodnim uvjetima i osobitostima krajobrazne slike odnosno ne narušiti karakteristične prirodne značajke zaštićenog područja,
- pri izgradnji objekata turističko-rekreativne i druge namjene ponajprije vezane uz korištenje prostora zaštićenog područja, u što većoj mjeri poštivati odrednice tradicionalnog zavičajnog načina gradnje,
- izbjegavati raspršenu izgradnju po istaknutim reljefnim uzvisinama, obrisima i uzvišenjima te vrhovima, ne zaklanjati značajnije vizure većom izgradnjom,
- ne planirati izgradnju uz posebno vrijedne krajobrazne pojedinačne elemente,
- infrastrukturne koridore (prometna, komunalna i dr.) u što većoj mjeri planirati duž prirodne reljefne morfologije.

OBVEZNI PRILOZI

Tablica 4. Područja ekološke mreže na području obuhvata Plana

Kod područja	Naziv područja	Tip područja*
HR1000040	Papuk	POP
HR2000580	Papuk	POVS

*POP - Područje očuvanja značajno za ptice; POVS - Područje očuvanja značajno za vrste i stanišne tipove

Osnovne mjere za očuvanje ciljnih vrsta ptica (i način provedbe mjera) u Područjima očuvanja značajnim za ptice (POP) propisane su Pravilnikom o ciljevima očuvanja i osnovnim mjerama za očuvanje ptica u području ekološke mreže („Narodne novine“, broj 15/2014).

Sukladno članku 24. Zakona o zaštiti prirode („Narodne novine“, broj 80/2013 i 15/2018) predmetni Plan podliježe ocjeni prihvatljivosti za ekološku mrežu.

S poštovanjem,



RAVNATELJICA
dr. sc. Ivana Gudelj

Dostaviti:

- Naslovu (poštom)
- Pismohrana - ovdje

OBVEZNI PRILOZI



REPUBLIKA HRVATSKA
MINISTARSTVO POLJOPRIVREDE

10000 Zagreb, Ul. grada Vukovara 78, P.P. 1034
Telefon: 61 06 111, Telefax: 61 09 201

KLASA: 350-02/18-01/223
URBROJ: 525-07/0375-18-2
Zagreb, 16. travnja 2018.



OPĆINA KAPTOL

PRILAGOD	30.04.2018.		
350-02/18-01/03			
525-07/0375-18-			

POŽEŠKO-SLAVONSKA ŽUPANIJA
OPĆINA KAPTOL
Jedinstveni upravni odjel

**Predmet : II. Izmjene i dopune Prostornog plana uređenja Općine Kaptol
- planske smjernice i propisani dokumenti - dostavljaju se -**

Klasa : 350-02/18-01/03
Ur.broj : 2177/05-02-18-2
Kaptol, 09. travnja 2018. godine

Primljeno : 525 - Ministarstvo poljoprivrede: 11. travnja 2018. godine.

Imajući u vidu, Vaš dopis, dostavljamo Vam - planske smjernice i propisane dokumente, sukladno odredbama članka 90. Zakona o prostornom uređenju (" Narodne novine " , br. 153/13.).

Zbog značaja poljoprivrednog zemljišta, za život čovjeka i činjenice, da je zemljište neobnovljivo, Ustav Republike Hrvatske odredio ga je kao dobro od interesa za Republiku, posebice ga štiti i njegovo se korištenje može odvijati pod uvjetima i na način propisan Zakonom o poljoprivrednom zemljištu.

Poljoprivredno zemljište je prvi i osnovni uvjet za poljoprivrednu proizvodnju, iz koje čovjek zadovoljava svoju primarnu potrebu za hranom, a preradom raznih poljoprivrednih proizvoda zadovoljava i niz drugih važnih životnih potreba (Zakon o poljoprivredi, Zakon o ekološkoj proizvodnji poljoprivrednih i prehrambenih proizvoda, Zakon o stočarstvu, Zakon o akvakulturi, Zakon o morskom ribarstvu, Zakon o hrani i dr.).

Iako je Zakonom uređeno iskorištavanje i zaštita poljoprivrednog zemljišta, ipak je smanjenje njegove površine intenzivno, pa i zabrinjavajuće.

Vrlo važna činjenica, u svezi gubitka površine poljoprivrednog zemljišta, je ta, što je riječ o gubitku kvalitetnog obradivog poljoprivrednog zemljišta, a što je dobrim dijelom posljedica negospodarskog odnosa prema njemu, te izbjegavanje izgradnje na težim terenima i neplodnim zemljištima.

OBVEZNI PRILOZI

Pregledom dostavljene prostorne - planske dokumentacije, tijekom zadnjih godina, utvrđeno je, da se građevinska područja još uvijek proširuju na uređene komplekse obradivih poljoprivrednih površina (u vlasništvu Republike Hrvatske).

Osnovni bi cilj u budućnosti trebao biti - očuvanje, korištenje i uređenje poljoprivrednog zemljišta, prije svega za poljoprivrednu proizvodnju.

To se može postići jedino usklađivanjem svih interesa u prostoru u sklopu društvenih planova, posebice prostornih.

Imajući u vidu, da je korištenje prostora izvan građevinskog područja namijenjeno prioritetno, a dijelom isključivo, poljoprivredi, s težnjom očuvanja što većih i kontinuiranih površina i prirodnih režima - očuvanja ruralnog (seoskog) prostora, koji predstavlja izvor prirodnog (biološkog - okolišnog, poljoprivrednog) te društvenog (socijalnog - tradicijskog, kulturološkog, povijesnog) bogatstva, odnosno nasljeđa kojeg baštinimo još iz davnih vremena, a trebamo ga brižno održavati i svrsishodno koristiti čuvajući okoliš, kako bi ga skladno razvijali i kako bi bio na korist sadašnjim i budućim pokoljenjima, ovo Ministarstvo, ne podržava proširenje građevinskog područja na poljoprivredno zemljište P1 i P2 kategorije, osim u slučajevima propisanim u članku 22. Zakona o poljoprivrednom zemljištu (" Narodne novine ", br. 20/18.).

Na temelju odredbi poglavlja III. Promjena namjene poljoprivrednog zemljišta i naknada, Zakona o poljoprivrednom zemljištu („ Narodne novine “, br. 20/18.) i Zakona o prostornom uređenju (" Narodne novine ", br. 153/13.), te njihovih pod zakonskih akata, a imajući pritom u vidu sadržaj, mjerila kartografskih prikaza prostornih planova gdje su obvezni brojčani i grafički prostorni pokazatelji s planskim znakovljem (Poljoprivredne površine ~ P1; P2; P3 i PŠ) ~ Hrvatski centar za poljoprivredu, hranu i selo ~ Zavod za tlo utvrđivati će vrednovanje (bonitiranje) poljoprivrednih zemljišta, ukoliko ima bitnih promjena u odnosu na postojeće stanje, odnosno pokazatelje na jednom širem području.

Poljoprivrednim zemljištem u vlasništvu države raspolaže se prema odredbama ovoga Zakona, a prema općim propisima o raspolaganju nekretninama ako ovim Zakonom nije drugačije određeno.

Raspolaganje poljoprivrednim zemljištem u vlasništvu države u smislu ovoga Zakona predstavlja: zakup i zakup za ribnjake, zakup zajedničkih pašnjaka, privremeno korištenje, zamjena, prodaja, prodaja izravnom pogodbom, davanje na korištenje izravnom pogodbom, razvrgnuće suvlasničke zajednice, osnivanje prava građenja i osnivanje prava služnosti.

Poljoprivrednim zemljištem u vlasništvu države raspolaže se na temelju Programa raspolaganja poljoprivrednim zemljištem u vlasništvu države.

Program donosi općinsko ili gradsko vijeće za svoje područje na prijedlog načelnika odnosno gradonačelnika uz prethodno mišljenje županije i suglasnost Ministarstva, odnosno za Grad Zagreb Gradska skupština Grada Zagreba za svoje područje uz suglasnost Ministarstva.

OBVEZNI PRILOZI

Površine određene za ostale namjene, odnosno površine koje se mogu privesti nekoj drugoj nepoljoprivrednoj namjeni, jednokratno, maksimalno do 5% ukupne površine poljoprivrednog zemljišta u vlasništvu države, temeljem članka 30. stavka 1. ovoga Zakona.

Prije donošenja Državnog plana prostornog razvoja, prostornog plana županije, odnosno Grada Zagreba, prostornih planova područja posebnih obilježja, prostornog plana velikoga grada, grada, odnosno općine, nositelj izrade, dužan je pribaviti zahtjeve i mišljenje Ministarstva, temeljem članka 19. stavka 1. Zakon o poljoprivrednom zemljištu („ Narodne novine“, br. 20/18.). Imajući u vidu navedeno - dužni ste - između ostalog - dostaviti ovom Ministarstvu:

1. Kartografske prikaze - novog (prijedlog) građevinskog područja u odnosu na - postojeće - građevinsko područje sa dopunama tabelarnog prikaza tumačenja razlikovnih površina (smanjenje i povećanje) po naseljima i namjenama.

2. Dostaviti podatke - za ona poljoprivredna zemljišta na kojima se planira promjena namjene tog zemljišta (k.o., k.č. br., površina, kultura i vlasništvo - privatno / državno) odnosno - podaci iz katastra, te ih prikazati u tabličnom prikazu kako slijedi.

Tablica 1.

Pregled podataka o zemljištu koje je obuhvaćeno proširivanjem, odnosno smanjivanjem građevinskih područja

NASELJE	BROJ		POVRŠINA	KULTURA	VLASNIŠTVO	NAMJENA
	KATASTARSKE ČESTICE / k.o.					
					privatno / državno	

*Zakon o poljoprivrednom zemljištu („ Narodne novine“, br. 20/18.) je Zakon, **lex specialis derogat Legi generali** ~ dakle, poseban Zakon, koji nadjačava opći Zakon, a to je Zakon o prostornom uređenju („ Narodne novine“, br. 150/13.).*



OBVEZNI PRILOZI



REPUBLIKA HRVATSKA
MINISTARSTVO ZAŠTITE OKOLIŠA
I ENERGETIKE

10000 Zagreb, Radnička cesta 80
 tel: +385 1 3717 111, faks: +385 1 4866 100

KLASA: 612-07/18-57/142

URBROJ: 517-07-2-2-18-2

Zagreb, 23. travnja 2018.

OPĆINA KAPTOL	
30.04.2018.	
350-02/18-01/03	
517-07-2-2-18-16	

POŽEŠKO-SLAVONSKA ŽUPANIJA
OPĆINA KAPTOL
Jedinstveni upravni odjel
Školska 3
34334 Kaptol

PREDMET: II. ID PPUO Kaptol
- očitovanje, daje se

Veza vaša KLASA: 350-02/18-01/03, URBROJ: 2177/05-02-18-2 od 9.4.2018.

Ministarstvo zaštite okoliša i energetike, Uprava za zaštitu prirode zaprimila je vaš poziv sukladno članku 90. Zakona o prostornom uređenju (Narodne novine, broj 153/2013 i 65/2017) za dostavu zahtjeva (podataka, planskih smjernica i propisanih dokumenata) iz područja zaštite prirode u postupku izrade II. Izmjena i dopuna Prostornog plana uređenja Općine Kaptol u Požeško-slavonskoj županiji.

Dana 22. veljače 2018. godine na snagu je stupio Zakon o izmjenama i dopunama Zakona o zaštiti prirode (Narodne novine, broj 15/2018) te sukladno odredbama Zakona o zaštiti prirode (Narodne novine, broj 80/2013 i 15/2018), Ministarstvo zaštite okoliša i energetike, Uprava za zaštitu prirode više ne izdaje zahtjeve zaštite prirode u postupku izrade prostornih planova.

Sukladno članku 48. stavak 8. Zakona o zaštiti prirode, ukoliko se radi o strategiji, planu ili programu u čijem se obuhvatu nalaze zaštićena područja, strogo zaštićene divlje vrste i/ili ugroženi i rijetki stanišni tipovi za koje nisu izdvojena područja ekološke mreže Ministarstvo i Upravno tijelo (nakon 30. lipnja 2018. godine) u skladu sa nadležnostima propisanim člankom 46. Zakona o zaštiti prirode daje uvjete zaštite prirode u sklopu postupka prethodne ocjene prihvatljivosti strategije, plana i programa za ekološku mrežu.

Ministarstvo napominje da se sukladno članku 45. Zakona o zaštiti prirode ocjena prihvatljivosti strategije, plana i programa, što se odnosi i na prostorne planove, provodi tijekom izrade nacрта prijedloga strategije, plana i programa, a prije utvrđivanja konačnog prijedloga i upućivanja u postupak donošenja. Člankom 46. Zakona o zaštiti prirode propisana je nadležnost za provedbu postupka ocjene prihvatljivosti strategija, planova i programa za ekološku mrežu, dok je člankom 112. Zakona o izmjenama i dopunama Zakona o zaštiti prirode propisano da Upravno tijelo preuzima poslove iz članka 46. stavak 2. Zakona o zaštiti prirode na dan 30. lipnja 2018. godine, a da do tog roka te poslove obavlja Ministarstvo.

- Dostaviti: 1. Naslovu
 2. U spis predmeta, ovdje



OBVEZNI PRILOZI



Hrvatske ceste d.o.o.
za upravljanje, građenje i održavanje državnih cesta

adresa: Vončinina 3, 10000 Zagreb, Hrvatska
tel: +385 1 4722 555
e-mail: javnost@hrvatske-ceste.hr
website: www.hrvatske-ceste.hr

Sektor za razvoj i strateško planiranje
Odjel za razvoj i planiranje
Klasa: 350-02/18-1/101
Urbroj: 345-211-516-2018-2/DB
Zagreb, 27. 04. 2018. god.

OPĆINA KAPTOL	
Priloga broj	03. 05. 2018.
Urbroj	350-02/18-01/03
Urbroj	345-211-516-2018-2/DB-17

REPUBLIKA HRVATSKA
POŽEŠKO-SLAVONSKA ŽUPANIJA
OPĆINA KAPTOL
Jedinstveni upravni odjel
34334 KAPTOL


Predmet: II. Izmjene i dopune Prostornog plana uređenja Općine Kaptol
- podaci

Vašim dopisom, klasa: 350-02/18-01/03 ur.br: 2177/05-02-18-2 od 09. travnja 2018. godine, zatražili ste podatke i planske dokumente iz našeg djelokruga rada za potrebe izrade II. Izmjena i dopuna Prostornog plana uređenja Općine Kaptol.

U skladu s člankom 92. Zakona o prostornom uređenju („Narodne novine“ broj 153/13, 65/17) i člankom 82. Zakona o cestama („Narodne novine“ broj 84/11, 22/13, 54/13, 148/13, 92/14) Hrvatske ceste d.o.o. dužne su dati podatke, propise i dokumente za izradu prostorno-planske dokumentacije za područje cestovne infrastrukture državnog značenja.

Temeljem Odluke o razvrstavanju javnih cesta („Narodne novine“ broj 103/17 i 17/18) područjem Općine Kaptol ne prolazi ni jedna državna cesta.

S poštovanjem



v.d. Direktor Sektora:

Tomislav Cvetko
Tomislav Cvetko, dipl. ing. grad.

Na znanje:
- Pismohrana, ovdje

Sud upisa: Trgovački sud u Zagrebu, MBS: 080391653, MB: 1554972, OIB: 55545787885, Upisani temeljni kapital: 107.384.800,00 kn
IBAN: HR67 2340009 1100231902 kod Privredne banke Zagreb d.d.
Uprava: Josip Škorić, predsjednik Uprave, Alen Leverić, član Uprave, Nikša Konjevod, član Uprave

OBVEZNI PRILOZI



REPUBLIKA HRVATSKA
MINISTARSTVO ZAŠTITE OKOLIŠA
I ENERGETIKE
10000 Zagreb, Radnička cesta 80
tel: +385 1 3717 111, faks: +385 1 3717 149

OPĆINA KAPTOL	
Prijeto	15.05.2018
Klasifikacija	350-02/18-01/03
Broj	517-06-2-1-2-18-20

Uprava za procjenu utjecaja na okoliš i
održivo gospodarenje otpadom
KLASA: 351-03/18-04/594
URBROJ: 517-06-2-1-2-18-2
Zagreb, 7. svibnja 2018.

OPĆINA KAPTOL
Jedinstveni upravni odjel
Školska 3
34334 Kaptol

PREDMET: II. Izmjene i dopune Prostornog plana uređenja Općine Kaptol
- očitovanje, dostavlja se

Slijedom zaprimljenog zahtjeva (KLASA: 350-02/18-01/03, URBROJ: 2177/05-02-18-2) kojim tražite dostavu zahtjeva za izradu II. Izmjena i dopuna Prostornog plana uređenja Općine Kaptol, a uz koji ste dostavili Odluku o izradi II. Izmjena i dopuna Prostornog plana uređenja Općine Kaptol (KLASA: 350-02/18-01/03, URBROJ: 2177/05-02-18-1 od 3. travnja 2018. godine), upućujemo vas na članak 66. stavak 1. Zakona o zaštiti okoliša („Narodne novine“, broj 80/13, 153/13, 78/15 i 12/18) odnosno obvezu ishoda županijaskog upravnog tijela nadležnog za zaštitu okoliša o potrebi provedbe postupka ocjene, odnosno strateške procjene utjecaja na okoliš.

Također, člankom 33. Uredbe o strateškoj procjeni utjecaja strategije, plana i programa na okoliš („Narodne novine“, broj 3/17) propisano je da se postupak ocjene o potrebi strateške procjene prostornih planova kojima se određuje uporaba malih površina na lokalnoj razini te za manje izmjene i dopune prostornih planova provodi prije donošenja odluke o izradi prostornog plana.

POMOĆNICA MINISTRA
Anamarija Matak

OBVEZNI PRILOZI



KOMUNALAC
POŽEGA d.o.o.
za komunalne djelatnosti


Vukovarska 8, 34000 Požega
Tel. (034) 316 860 • Fax. (034) 316 870
e-mail: info@komunalac-pozega.hr
IBAN: HR152386002119000924 Podravska banka d.d.
Matični broj: 04156510 • OIB: 99740428762

Požega, 8.5.2018.god.

Vaš znak i broj:

Naš znak i broj: 3.-514-3/18.JR

Predmet: II. izmjene i dopune Prostornog plana
uređenja Općine Kaptol
- DOSTAVA ZAHTJEVA



OPĆINA KAPTOL
ŠKOLSKA 3
34334 KAPTOL


Poštovani,

sukladno Vašem dopisu od 9. travnja 2018.god., klasa: 350-02/18-01/03, urbroj: 2177/05-02-18-2, dostavljamo zahtjeve za izradu II. izmjena i dopuna Prostornog plana uređenja Općine Kaptol:

1. Prostorni plan uskladiti sa *Zakonom o održivom gospodarenju otpadom* (NN 94/13, 73/17) (u daljnjem tekstu: ZOGO) i *Planom gospodarenja otpadom Republike Hrvatske za razdoblje 2017.-2022.godine* (NN 3/17) (u daljnjem tekstu: PGO RH) na sljedeći način:
 - planirati građevine za gospodarenje otpadom sukladno čl. 83. ZOGO i PGO RH
 - građevine za gospodarenje otpadom kao i postupanje s otpadom opisati na način propisan odredbama ZOGO, podzakonskim odredbama i PGO RH;
2. U tekstualnom dijelu prostornog plana navesti i opisati lokacije za gospodarenje otpadom na kojima se zbrinjava ili planira zbrinjavati otpad s područja Općine Kaptol kao i građevine koje postoje ili se planiraju graditi na tim lokacijama (nazivi i opisi moraju biti usklađeni sa ZOGO i PGO RH):
 - a) **na lokaciji odlagališta „Vinogradine“**
 - komunalno servisne građevine za djelatnost gospodarenja otpadom i ostale komunalne djelatnosti
 - građevine za odlaganje otpada (odlagalište za neopasni otpad, kazetu za zbrinjavanje građevnog otpada koji sadrži azbest i sl.)
 - građevine za sakupljanje otpada (reciklažno dvorište, reciklažno dvorište za građevni otpad, skladište neopasnog otpada, skladište opasnog otpada, pretovarnu stanicu i sl.)
 - građevine za obradu otpada (sortirnica, kompostana, postrojenje za obradu otpada i sl.)
 - b) **na području Općine Kaptol**
 - građevinu za sakupljanje otpada (reciklažno dvorište sukladno Planu gospodarenja otpadom Općine Kaptol za razdoblje 2018.-2023.godine)
 - c) **na lokaciji u Vidovcima**
 - građevine za gospodarenje građevnim otpadom (komunalno servisne građevine za gospodarenje građevnim otpadom, građevine za odlaganje građevnog otpada, građevine za sakupljanje građevnog otpada (reciklažno dvorište, skladište građevnog otpada i sl.), građevine za obradu građevnog otpada i sl.);

Čuvajmo okoliš i učinimo ga ljepšim za buduće generacije!

Društvo je upisano u sudski registar kod Trgovačkog suda u Osijeku pod MBS 030141269
Temeljni kapital društva iznosi 15.469.000 kn. • Uprava društva: Anto Bekić, dipl. ing



OBVEZNI PRILOZI

3. U kartografskom dijelu plana označiti odgovarajućim simbolima građevine i lokacije za gospodarenje otpadom navedene pod točkom 2. koje se nalaze u području obuhvata PPU Kaptol (reciklažno dvorište);
4. U planu navesti da će se građevni otpad koji sadrži azbest, sukladno *Odluci o donošenju ciljanih Izmjena i dopuna Prostornog plana Požeško-slavonske županije* (Požeško-slavonski službeni glasnik 04/2015), zbrinjavati na lokaciji odlagališta „Vinogradine“;
5. U planu navesti da će se, sukladno *Izmjenama Plana gospodarenja otpadom u Republici Hrvatskoj za razdoblje 2007.-2015.god. (NN 46/15)* i *Planu gospodarenja otpadom Republike Hrvatske za razdoblje 2017.-2022.godine (NN 3/17)*, otpad s područja Općine Kaptol po zatvaranju odlagališta „Vinogradine“, zbrinjavati na lokaciji centra za gospodarenje otpadom Šagulje u Brodsko-posavskoj županiji.

Molimo Vas da naše zahtjeve usvojite te ugradite u II. izmjene i dopune PPU Općine Kaptol jer je gospodarenje otpadom i građenje građevina za gospodarenje otpadom od interesa za Republiku Hrvatsku (sukladno čl. 23 i čl. 83 ZOGO).

S poštovanjem!

Direktor:
Anto Bekić
Anto Bekić, dipl.ing.stroj.

KOMUNALAC
POŽEGA d.o.o. 
POŽEGA, Vukovarska 8

OBVEZNI PRILOZI



REPUBLIKA HRVATSKA
MINISTARSTVO ZAŠTITE OKOLIŠA
I ENERGETIKE
10000 Zagreb, Radnička cesta 80
Tel: 01/3717 111 Fax: 01/3717 149
OIB: 19370100881

KLASA: 350-01/18-01/03
URBROJ: 517-13-1-1-2/1180-18-2
Zagreb, 23. travnja 2018. godine

OPĆINA KAPTOL

Prijeto	07. 05. 2018.
Klasifikacijski znak	350-01/18-01/03
Uredni broj	517-13-1-1-2/1180-18-2

POŽEŠKO-SLAVONSKA ŽUPANIJA
Općina Kaptol
Školska 3
34334 Kaptol

PREDMET: II. Izmjene i dopune Prostornog plana uređenja Općine Kaptol, poziv za dostavu zahtjeva
- odgovor, daje se

Veza: Vaš dopis, KLASA: 350-02/18-01/03; URBROJ: 2177/05-02-18-2, od 11. travnja 2018. godine

Poštovani,

dopisom iz veze zaprimljenim 11. travnja 2018. godine zatražili ste od Ministarstva zaštite okoliša i energetike, Uprave za energetiku dostavu zahtjeva za izradu II. Izmjene i dopune Prostornog plana uređenja Općine Kaptol („Službeni glasnik Općine Kaptol“, broj 02/18).

U postojećim eksploatacijskim poljima dozvoljeno je istraživanje i eksploatacija ugljikovodika. Na cijelom području županije moguće je izvoditi istražne radove i aktivnosti u svrhu utvrđivanja mogućnosti eksploatacije ugljikovodika ili geotermalnih voda u energetske svrhe.

Istražni prostori ili dijelovi istražnih prostora mogu se, bez izmjene ovog Prostornog Plana, prenamijeniti u eksploatacijska polja ukoliko istražni prostor ispunjava odgovarajuće propisane zahtjeve, pod uvjetom da je u skladu s propisima o istraživanju i eksploataciji ugljikovodika i osnovnim smjericama iz ovog Prostornog plana.

U prilogu dostavljamo kartu istražnih prostora i postojećih eksploatacijskih polja ugljikovodika i geotermalnih voda za energetske svrhe te molimo da se isti uvrste u prostorno plansku dokumentaciju Požeško-slavonske županije. Ukoliko je karte potrebno dostaviti u drugom formatu, molimo da nas kontaktirate oko istog.

OBVEZNI PRILOZI

Nadalje, Ministarstvo zaštite okoliša i energetike, Uprave za energetiku nema daljnjih posebnih uvjeta, primjedbi ili zahtjeva na II. Izmjene i dopune Prostornog plana uređenja Općine Kaptol. S poštovanjem,

DRŽAVNI TAJNIK

Ivo Milatić



DOSTAVITI:

1. POŽEŠKO-SLAVONSKA ŽUPANIJA
Općina Kaptol
Školska 3
34334 Kaptol
2. Zbirka isprava, ovdje

Prilog 1. Karta istražnih prostora i eksploatacijskih polja ugljikovodika i geotermalnih voda za energetske svrhe

OBVEZNI PRILOZI

**Hrvatski Telekom d.d.**

Odjel upravljanja elektroničkom komunikacijskom infrastrukturom
 Odsjek upravljanja ugovornim odnosima i registraciju
 Adresa: Harambašićeva 39, Zagreb
 Telefaks: +385 1 4983-010

Općina Kaptol
 Školska 3
 34334 Kaptol

ŽIVJETI ZAJEDNO

OPĆINA KAPTOL

Primljeno	15.05.2018.
Klasifikacijski broj	350-02/18-01/03
Broj prijave	2177/05-02-18-21

OZNAKA T43 1302436- 44499656-18
 KONTAK Mirko Domitrović
 TELEFON 01-4918663
 DATUM 11.05.2018

NASTAVNO NA Ur. Broj 2177/05-02-18-2 II. izmjene i dopune prostornog plana uređenja Općine Kaptol Kraljevica

Poštovani

Na osnovu Vašeg dopisa Ur. Broj 2177/05-02-18-2 prema traženim informacijama dostavljamo napomene i smjernice za potrebe razvoja elektroničke komunikacijske infrastrukture.

Elektronička komunikacijska infrastruktura pokretnih mreža

Predlažemo usklađivanje prostorno-planske dokumentacije s Uredbom Vlade Republike Hrvatske o mjerilima razvoja elektroničke komunikacijske infrastrukture i druge povezane opreme, NN br. 131/2012 i Uredbom Vlade Republike Hrvatske o izmjenama uredbe o mjerilima razvoja elektroničke komunikacijske infrastrukture i druge povezane opreme, NN br. 92/2015 te svim aktualnim izmjenama;

Predlažemo korištenje terminologije kako je predviđeno u čl. 2. (Pojmovi) Zakona o elektroničkim komunikacijama (ZEKOM).

Potrebno je jasno i nedvojbeno razlikovati elektroničku komunikacijsku opremu koja se postavlja na postojećim građevinama (antenski prihvat) od elektroničke komunikacijske opreme koja se postavlja na samostojećim antenskim stupovima.

Hrvatski Telekom d.d.

Roberta Frangeša Mihanovića 9, 10110 Zagreb
 Telefon: +385 1 491-1000 | faks: +385 1 491-1011 | Internet: www.t.ht.hr, www.hrvatskitelekom.hr
 Poslovna banka: Zagrebačka banka d.d. Zagreb | IBAN: HR24 2360 0001 1013 1087 5 | SWIFT-BIC: ZABAHR2X
 Nadzorni odbor: J. R. Talbot - predsjednik
 Uprava: D. Tomašković - predsjednik, M. Felkel, D. Daub, B. Drilo, N. Rapaić, S. Kramar
 Registar trgovačkih društava: Trgovački sud u Zagrebu, MBS: 080266256 | OIB: 81793146560 | PDV identifikacijski broj: HR 81793146560
 Temeljni kapital: 9.822.853.500,00 kuna | Ukupan broj dionica: 81.670.064 dionica bez nominalnog iznosa

OBVEZNI PRILOZI



ŽIVJETI ZAJEDNO

Predlažemo da cjeloviti tekst provedbenih odredbi glasi:

Elektronička komunikacijska infrastruktura (EKI) i povezana oprema prema načinu postavljanja, dijeli se na elektroničku komunikacijsku infrastrukturu i povezanu opremu na postojećim građevinama (antenski prihvat), i elektroničku komunikacijsku infrastrukturu i povezanu opremu na samostojećim antenskim stupovima.

Za izradu grafičkog prikaza samostojećih antenskih stupova koriste se podaci iz Dodatka 2. „Objedinjeni plan razvoja pokretne komunikacijske infrastrukture“ Uredbe Vlade Republike Hrvatske o izmjenama uredbe o mjerilima razvoja elektroničke komunikacijske infrastrukture i druge povezane opreme, NN br. 92/2015.

U grafičkom prikazu određena su područja planiranih zona elektroničke komunikacijske infrastrukture za smještaj samostojećih antenskih stupova u radijusu od 1000 m do 3000 m, kao i položaji aktivnih lokacija, koje predstavljaju EKI zone radijusa 100 m.

Unutar zone elektroničke komunikacijske infrastrukture uvjetuje se gradnja samostojećeg antenskog stupa takvih karakteristika da može prihvatiti više operatora.

Iznimno, ukoliko lokacijski uvjeti ne dozvoljavaju izgradnju jednog stupa koji ima takve karakteristike da može primiti sve zainteresirane operatore (visina i sl.) dozvoljava se izgradnja nekoliko nižih stupova koji na zadovoljavajući način mogu pokriti planirano područje signalom.

Ukoliko je unutar zone planirane elektroničke komunikacijske infrastrukture već izgrađen samostojeći antenski stup/stupovi, tada je moguće planirati izgradnju dodatnog stupa za ostale operatore/operatora.

Dopušteno je postavljanje elektroničke komunikacijske infrastrukture i povezane opreme na postojećim građevinama (antenski prihvat) u skladu s posebnim uvjetima tijela i/ili osoba određenim posebnim propisima koji propisuju posebne uvjete gradnje.

Antenski prihvat, koji se postavljaju na postojeće građevine, ne planiraju se u dokumentima prostornog uređenja

Hrvatski Telekom d.d.

Roberta Frangeša Mihanovića 9, 10110 Zagreb

Telefon: +385 1 491-1000 | faks: +385 1 491-1011 | Internet: www.t.ht.hr, www.hrvatskitelekom.hr

Poslovna banka: Zagrebačka banka d.d. Zagreb | IBAN: HR24 2360 0001 1013 1087 5 | SWIFT-BIC: ZABAH2X

Nadzorni odbor: J. R. Talbot - predsjednik

Uprava: D. Tomašković - predsjednik, M. Felkel, D. Daub, B. Drilo, N. Rapačić, S. Kramar

Registar trgovačkih društava: Trgovački sud u Zagrebu, MBS: 080266256 | OIB: 81793146560 | PDV identifikacijski broj: HR 81793146560

Temeljni kapital: 9.822.853.500,00 kuna | Ukupan broj dionica: 81.670.064 dionica bez nominalnog iznosa

2

OBVEZNI PRILOZI



ŽIVJETI ZAJEDNO

Linijska i točkasta infrastruktura fiksnih komunikacija

Opće napomene:

Uvažavanjem Strategije razvoja širokopojasnog pristupa internetu razvoj elektroničke komunikacijske infrastrukture proglašen je od interesa za Republiku Hrvatsku i jedan je od preduvjeta razvoja suvremenog gospodarstva.

Ciljevi razvoja elektroničke komunikacijske infrastrukture su :

- razvoj gospodarstva utemeljenog na znanju i inovacijama
- promicanje gospodarstva koje učinkovitije iskorištava resurse, koje je "zelenije" i konkurentnije
- održavanje gospodarstva s visokom stopom zaposlenosti koje donosi društvenu i teritorijalnu povezanost

U cilju međuregionalnog povezivanje unutar hrvatskog prostora, te učinkovito integriranje hrvatske telekomunikacijske mreže s europskim glavnim pravcima nužno je pojačavanje koridora elektroničke komunikacijske infrastrukture koji Hrvatsku povezuju na regionalnoj i međunarodnoj razini.

Elektronička komunikacijska infrastruktura mora zadovoljiti cjelokupni spektar komunikacijskih potreba modernog društva i održivog razvoja. Planiranim razvojem elektroničke komunikacijske infrastrukture na cjelovit i održiv način oblikuje se informacijsko društvo

Sukladno potrebama za kvalitetan i human razvoj gradskih i ruralnih naselja znanje i informacije postaju strateški resurs transformacije u daljnjem razvoju ljudskih zajednica

Prostornim planom utvrditi koridore elektroničke komunikacijske infrastrukture na regionalnoj i međunarodnoj razini sukladno razvoju lokalnih i regionalnih prometnica

Primijeniti smjernice programa prostornog uređenja Republike Hrvatske kojima se preporuča istovremena izgradnja kablinskih mreža i cestovne i željezničke infrastrukture. Pojačavanje koridora elektroničke komunikacijske infrastrukture koji Hrvatsku povezuju (kablinski) sa susjednim zemljama. Pojačavanje koridora elektroničke komunikacijske infrastrukture koji povezuju gradove i županije

U definiranom području planirati uvjete za razvoj infrastrukture te njihov razmještaj u prostoru. Za sve nove poslovne, stambeno-poslovne i stambene zgrade predvidjeti izgradnju kablinske kanalizacije do najbliže točke konekcije s postojećom, a sve prema Zakonu o elektroničkim komunikacijama i odgovarajućim Pravilnicima. Isto vrijedi i za sve poslovne, rekreacijske i urbane zone

Omogućiti korištenje površina i pojaseva – koridora svih lokalnih, županijskih i državnih cesta za dogradnju i rekonstrukciju postojeće kablinske kanalizacije i elektroničke komunikacijske mreže, kao i izgradnju nove.

Omogućiti korištenje površina i pojaseva – koridora postojeće kablinske kanalizacije i elektroničke komunikacijske mreže za pojačavanje elektroničkih komunikacijskih kapaciteta u svrhu pružanja naprednih širokopojasnih usluga

Hrvatski Telekom d.d.

Roberta Frangeša Mihanovića 9, 10110 Zagreb

Telefon: +385 1 491-1000 | faks: +385 1 491-1011 | Internet: www.t.ht.hr, www.hrvatskitelekom.hr

Poslovna banka: Zagrebačka banka d.d. Zagreb | IBAN: HR24 2360 0001 1013 1087 5 | SWIFT-BIC: ZABAH2X

Nadzorni odbor: J. R. Talbot - predsjednik

Uprava: D. Tomašković - predsjednik, M. Felkel, D. Daub, B. Drilo, N. Rapačić, S. Kramar

Registar trgovačkih društava: Trgovački sud u Zagrebu, MBS: 080266256 | OIB: 81 793146560 | PDV identifikacijski broj: HR 81793146560

Temeljni kapital: 9.822.853.500,00 kuna | Ukupan broj dionica: 81.670.064 dionica bez nominalnog iznosa

3

OBVEZNI PRILOZI



ŽIVJETI ZAJEDNO

Pri planiranju i izgradnji cestovnih i željezničkih građevina potrebno je planirati polaganje cijevi za telekomunikacijske kablove te razmještaj antenske mreže novih telekomunikacijskih tehnologija

Osigurati razvoj širokopojasnog pristupa s ciljem revitalizacija ruralnih područja definiranjem sustava telekomunikacijskih veza pomoću koridora, trasa kroz građevinska područja naselja i površina za izdvojene namjene te kroz ostala područja šumskih i poljoprivrednih površina. Ruralnom stanovništvu treba osigurati suvremeni infrastrukturni standard
Za razvoj naselja, turističke ponude, uspostavljanje visokog stupnja kontrole zaštite, upravljanja i dr. od izuzetne važnosti poboljšati i obnoviti postojeću EKI, te predvidjeti izgradnju nove EKI na područjima na kojima se održavaju sportska natjecanja, društvene aktivnosti te na rubnim područjima PP u sklopu osiguravanja suvremenog infrastrukturnog standarda

Smjernice

Ovim planskim smjernicama daju se prijedlozi za implementaciju koji će omogućiti rekonstrukciju i izgradnju kabelaške kanalizacije i elektroničke komunikacijske mreže, tj. bakrene mreže u xDSL tehnologiji ili svjetlovodne mreže u topologijama P2P i P2MP kao pouzdanog medija za implementaciju naprednih elektroničkih komunikacijskih usluga.

Telekomunikacije i informatika osnova su za željene promjene u urbanom i ruralnom prostoru pa njihov razvoj treba posebno podupirati

Nužno je stvoriti preduvjete za razvoj i ulaganja u izgradnju nove infrastrukture, naročito svjetlovodnih pristupnih mreža, i na taj način omogućiti ultrabrz pristup internetu (>100 Mbit/s) i daljnji razvoj telekomunikacijskog tržišta na području Županije/Općine/Grada. Glavni je cilj osiguravanje pametnog, održivog i uključivog rasta.

Javnu i komunalnu infrastrukturnu mrežu zone čine prometna i ulična mreža, mreža plinopskrbe, elektroopskrbe, vodoopskrbe i odvodnje otpadnih sanitarnih i oborinskih voda te elektronička komunikacijska infrastruktura i druga povezana oprema.

Prikazani smještaji planiranih građevina i uređaja (cjevovodi, kabeli, elektronička komunikacijska infrastruktura i druga povezana oprema, trafostanice i sl.) javne i komunalne infrastrukturne mreže u grafičkom dijelu Plana, usmjeravajućeg su značenja i dozvoljene su odgovarajuće prostorne prilagodbe koje bitno ne odstupaju od koncepcije rješenja.

Konačni smještaj i broj površinskih infrastrukturnih građevina (transformatorskih stanica elektroničke komunikacijske infrastrukture i druge povezane opreme i sl.) utvrdit će se sukladno tehničkim i sigurnosnim zahtjevima za pojedinu građevinu, te potrebama potrošača, tako da broj i smještaj tih građevina prikazan u grafičkom dijelu Plana nije obavezan.

Kod donošenja Prostornog plana pojedinog područja planirati izgradnju potpune KK infrastrukture u koridorima javnih površina širine 1 m s obje strane prometnica, uz sljedeće napomene:

- Postojeće TK kapacitete treba izmjestiti u novoizgrađenu KK infrastrukturu.
- Privode KK planirati za sve građevinske čestice na području obuhvata Plana.
- Kapacitete i trasu KK, veličine zdenaca KK i broj cijevi planirati sukladno koncentraciji stambenih i poslovnih građevina.

Hrvatski Telekom d.d.

Roberta Frangeša Mihanovića 9, 10110 Zagreb

Telefon: +385 1 491-1000 | faks: +385 1 491-1011 | Internet: www.t.ht.hr, www.hrvatskitelekom.hr

Poslovna banka: Zagrebačka banka d.d. Zagreb | IBAN: HR24 2360 0001 1013 1087 5 | SWIFT-BIC: ZABHR2X

Nadzorni odbor: J. R. Talbot - predsjednik

Uprava: D. Tomašković - predsjednik, M. Felkel, D. Daub, B. Drilo, N. Rapaić, S. Kramar

Registar trgovačkih društava: Trgovački sud u Zagrebu, MBS: 080266256 | OIB: 81793146560 | PDV identifikacijski broj: HR 81793146560

Temeljni kapital: 9.822.853.500,00 kuna | Ukupan broj dionica: 81.670.064 dionica bez nominalnog iznosa

4

OBVEZNI PRILOZI



ŽIVJETI ZAJEDNO

Glavnu trasu novo planirane KK treba usmjeriti na postojeću komutaciju, ali u rubnim dijelovima treba predvidjeti mogućnost za montažu komunikacijsko-distributivnih čvorova kabinetskog tipa, dimenzija 2x1x2 m za koju lokaciju je potreban EE priključak ali nije potrebno formirati zasebnu katastarsku parcelu. U rubnim dijelovima treba predvidjeti mogućnost za realizaciju zračne distributivne Cu i FTTx mreže uz zajedničko korištenje postojećih EE stupova kao i ugradnju novih TK stupova.

U slučaju potrebe izgradnje magistralnih EKI kapaciteta za povezivanja susjednih područja, potrebno je omogućiti formiranje koridora za kapacitete koji nisu u funkciji samog područja iz obuhvata plana.

U svakom naselju preko 1.000 stanovnika potrebno je predvidjeti lokaciju za smještaj javne telefonske govornice (JTG) koja je prilagođena potrebama osobama s invaliditetom (omogućen nesmetan prilaz bez prepreka). Javne telefonske govornice smještaju se prvenstveno uz sadržaje društvenih djelatnosti i glavna prometna raskrižja u naseljima.

Uredbom o mjerilima razvoja elektroničke komunikacijske infrastrukture i druge povezane opreme (NN 139/2012), koju je Vlada Republike Hrvatske donijela na temelju članka 25. stavka 3. Zakona o elektroničkim komunikacijama, propisana su mjerila razvoja elektroničke komunikacijske infrastrukture i druge povezane opreme. Uredbom je utvrđeno da se gradnja elektroničke komunikacijske infrastrukture planira, u načelu, u koridoru ili trasi komunalne infrastrukture što obuhvaća usklađenje planiranih trasa elektroničke komunikacijske infrastrukture i druge povezane opreme s trasama komunalne infrastrukture u odnosu na smještaj u prostoru i rokove gradnje.

Jedinice lokalne i područne (regionalne) samouprave obvezne su uskladiti odredbe dokumenata prostornog uređenja iz svojeg djelokruga s odredbama predmetne Uredbe prigodom njihove prve izrade, ili prve izrade njihovih izmjena i/ili dopuna nakon stupanja na snagu ove Uredbe, a do usklađenja dokumenata prostornog uređenja s odredbama ove Uredbe, neposredno se primjenjuje ova Uredba.

Napomena

Potrebu proširenja i razradu elektroničke komunikacijske infrastrukture predvidjeti Urbanističkim planom uređenja za pojedine zone za koje će se taj plan izrađivati, ovisno o konkretnim namjenama unutar zone i sukladno tehničkim uvjetima za uređenje građevinskog zemljišta.

U područjima gdje je definirana Obveza izrade detaljnog plana uređenja s granicama obuhvata definirati koridore elektroničke komunikacijske infrastrukture koje povezuju navedena područja sa postojećom telekomunikacijskom infrastrukturom

Prilikom planiranja koridora na javnim i privatnim nekretninama utvrditi gdje se točno u prostoru koridor nalazi i kolika je njegova širina i duljina. Upisom koridora u katastar vodova (infrastrukture) određuju se svi uvjeti kojima mora udovoljiti buduća elektronička komunikacijska infrastruktura.

Hrvatski Telekom d.d.

Roberta Frangeša Mihanovića 9, 10110 Zagreb

Telefon: +385 1 491-1000 | faks: +385 1 491-1011 | Internet: www.t.ht.hr, www.hrvatskitelekom.hr

Poslovna banka: Zagrebačka banka d.d. Zagreb | IBAN: HR24 2360 0001 1013 1087 5 | SWIFT-BIC: ZABHR2X

Nadzorni odbor: J. R. Talbot - predsjednik

Uprava: D. Tomašković - predsjednik, M. Felkel, D. Daub, B. Drilo, N. Rapačić, S. Kramar

Registar trgovačkih društava: Trgovački sud u Zagrebu, MBS: 080266256 | OIB: 81793146560 | PDV identifikacijski broj: HR 81793146560

Temeljni kapital: 9.822.853.500,00 kuna | Ukupan broj dionica: 81.670.064 dionica bez nominalnog iznosa

5

OBVEZNI PRILOZI



ŽIVJETI ZAJEDNO

"Provedbenim dokumentima prostornog uređenja potrebno planirati uporabu postojećeg slobodnog prostora u izgrađenoj kabelskoj kanalizaciji, primjenom tehnologije mikrocijevi namijenjenih za mikro-svjetlovodne kabele. Cijevi malog promjera i cijevi promjera od 50 mm predstavljaju uobičajeno rješenje pri gradnji kabelske kanalizacije. Mikrocijevi se polažu kao mikrocijevna struktura u rov pored cijevi malog promjera, ili umjesto njih, kao uobičajeno rješenje pri gradnji kabelske kanalizacije. Gradnja kabelske kanalizacije može se izvesti i tehnologijom minirovova i mikrorovova"


Zakonska regulativa:

- Zakon o prostornom uređenju
- Zakon o gradnji
- Pravilnik o jednostavnim građevinama i radovima
- Zakon o elektroničkim komunikacijama
- Uredba o mjerilima razvoja elektroničke komunikacijske infrastrukture i druge povezane opreme
- Pravilnik o tehničkim uvjetima gradnje i uporabe telekomunikacijske infrastrukture
- Pravilnik o načinu i uvjetima određivanja zone komunikacijske infrastrukture i povezane opreme, zaštitne zone i radijskog koridora, te obaveze investitora radova ili građevine
- Strategija razvoja širokopojasnog pristupa internetu
- Zakon o mjerama za smanjenje troškova postavljanja elektroničkih komunikacijskih mreža velikih brzina
- Pravilnik o svjetlovodnim distribucijskim mrežama
- Pravilnik o tehničkim uvjetima za kabelsku kanalizaciju
- Pravilnik o načinu i uvjetima pristupa i zajedničkog korištenja elektroničke komunikacijske infrastrukture i druge povezane opreme

S poštovanjem,

Hrvatski Telekom d.d.
Odjel upravljanja elektroničkom komunikacijskom
infrastrukturom

Direktorica
Dijana Soldo

**Hrvatski Telekom d.d.**

Roberta Frangeša Mihanovića 9, 10110 Zagreb

Telefon: +385 1 491-1000 | faks: +385 1 491-1011 | Internet: www.ht.hr, www.hrvatskitelekom.hr

Poslovna banka: Zagrebačka banka d.d. Zagreb | IBAN: HR24 2360 0001 1013 1087 5 | SWIFT-BIC: ZABAHR2X

Nadzorni odbor: J. R. Talbot - predsjednik

Uprava: D. Tomašković - predsjednik, M. Felkel, D. Daub, B. Drilo, N. Rapačić, S. Kramar

Registar trgovačkih društava: Trgovački sud u Zagrebu, MBS: 080266256 | OIB: 81793146560 | PDV identifikacijski broj: HR 81793146560

Temeljni kapital: 9.822.853.500,00 kuna | Ukupan broj dionica: 81.670.064 dionica bez nominalnog iznosa

6

OBVEZNI PRILOZI



10000 Zagreb, Planinska 2a

KLASA: 350-02/18-01/227
URBROJ: 525-11/0900-18-2
Zagreb, 17. travnja 2018.



OPĆINA KAPTOL
Jedinstveni upravni odjel
Školska 3, 34334 Kaptol

PREDMET: II. Izmjene i dopune Prostornog plana uređenja općine Kaptol
- planske smjernice, *dostavljaju se*

Veza: KLASA: 350-02/18-01/03
URBROJ: 2177/05-02-18-2
Kaptol, 9. travnja 2018. godine

Poštovani,

u svezi gore navedenog predmeta ovo Ministarstvo daje planske smjernice kako slijedi:

Šume i šumska zemljišta dobra su od interesa za Republiku Hrvatsku i ispunjavaju gospodarsku, ekološku i društvenu funkciju te imaju znatan utjecaj na kakvoću života stoga je nužno održivo gospodarenje i racionalno korištenje šumskih resursa u suradnji sa svim zainteresiranim stranama (Hrvatske šume d.o.o. i dr.) te je od nacionalnog interesa da sve zainteresirane strane i korisnici zemljišta budu odgovarajuće zastupljeni za vrijeme trajanja procesa prostornog planiranja.

U izradi dokumenata prostornog uređenja koje donosi jedinica lokalne i područne (regionalne) samouprave sudjeluje i Ured državne uprave u županiji, odnosno upravno tijelo Grada Zagreba nadležno za poslove šumarstva. (Zakon o šumama „Narodne novine“, broj 140/05., 82/06., 129/08., 80/10., 124/10., 25/12., 68/12., 148/13., 94/14. i 15/18).

Prilikom izrade prostorno planske dokumentacije potrebno je pri planiranju građevinskog područja (građevinskog područja naselja, izdvojenog dijela građevinskog područja naselja i izdvojenog građevinskog područja izvan naselja) te planiranju gradnje izvan građevinskog područja uvažavati sljedeće smjernice:

1. Uvažiti relevantne podatke i preporuke nadležne Uprave šuma Podružnice, te napraviti **tablični prikaz površina šuma i šumskog zemljišta** koje se nalaze u obuhvatu ovih Izmjena i dopuna te iz kojeg će biti vidljivo smanjenje odnosno povećanje površina osnovne namjene – šuma i šumskog zemljišta planirano ovim Izmjenama i dopunama.

OBVEZNI PRILOZI

2. Dokumentom prostornog uređenja maksimalno štiti obraslo šumsko zemljište te zahvate planirati na neobraslom šumskom zemljištu i zemljištu obraslom početnim ili degradacijskim razvojnim stadijima šumskih sastojina.

3. Ukoliko se u gore navedenim sastojinama ipak planira, nastojati da se zahvati izvode u dijelovima površina navedenih sastojina koji su lošije kvalitete, slabijeg zdravstvenog stanja, smanjenog obrasta, sastojine lošijeg i smanjenog prirasta (manjeg od 2%), sastojine slabije drvene zalihe (manje od 300 m³/ha)

4. Prilikom planiranja zahvata izbjegavati usitnjavanje površina obraslih šumom na manje od 1000 m² u svrhu očuvanja stabilnosti i bioraznolikosti šumskog ekosustava.

5. U sastojinama zaštitnih šuma koje služe za zaštitu zemljišta, voda, naselja, objekata i druge imovine, dokumentom prostornog uređenja izbjegavati planiranje onih zahvata koji bi ugrozili njihovu zaštitnu ulogu.

6. Kod izrade prostorno planske dokumentacije, u cilju očuvanja stabilnosti šumskog ekosustava, nova eksploatacijska polja planirati vrednujući kriterije iz Uredbe o postupku i mjerilima za osnivanje prava služnosti na šumi i/ili šumskom zemljištu u vlasništvu Republike Hrvatske u svrhu eksploatacije mineralnih sirovina.

7. Pri prostornom planiranju izvršiti valorizaciju staništa divljih životinja kroz formirana lovišta na tom području na način da se infrastrukturnim i vodnogospodarskim sustavima ne ugrozi slobodna migracija divljači karakteristične za to područje, ne umanjiti bonitet lovišta smanjivanjem površina lovišta ispod 1000 ha na kontinentu, ili više od 20% površine lovišta ili lovno produktivne površine.

Gore navedene smjernice i upute temelje se na načelu održivog razvoja, potrajnog gospodarenja, očuvanja stabilnosti šumskog ekosustava, ekološke prihvatljivosti i socijalne odgovornosti te im je cilj pomoći u integralnom pristupu kod prostornog planiranja i racionalnog korištenja šuma i šumskog zemljišta.

S poštovanjem,


DRŽAVNI TAJNIK
dr. sc. Željko Kraljičak

U privitku: Legislativa
DOSTAVITI:

1. Naslovu,
2. Pismohrana.

OBVEZNI PRILOZI

Zakoni:

- Zakon o šumama (NN 140/05, 82/06, 129/08, 80/10, 124/10, 25/12, 68/12, 148/13 i 94/14),
- Zakon o Hrvatskoj komori inženjera šumarstva i drvne tehnologije (NN 22/06)
- Zakon o šumskom reprodukcijskom materijalu (NN 75/09, 61/11, 56/13 i 14/14)
- Zakon o priznavanju svojti šumskog drveća i gmlja (NN 113/03 i 33/05)
- Zakon o lovstvu (NN 140/05, 75/09 i 14/14)

Uredbe:

- Uredba o načinu i kriterijima za davanje u zakup šumskog zemljišta u vlasništvu Republike Hrvatske (NN 76/14)
- Uredba o postupku i mjerilima za osnivanje služnosti u šumi ili na šumskom zemljištu u vlasništvu Republike Hrvatske u svrhu izgradnje vodovoda, kanalizacije, plinovoda, električnih vodova (NN 108/06)
- Uredba o postupku i mjerilima za osnivanje prava služnosti na šumi i šumskom zemljištu u vlasništvu Republike Hrvatske u svrhu eksploatacije mineralnih sirovina (NN 133/07 i 9/11),
- Uredba o postupku i mjerilima za osnivanje prava služnosti u šumi ili na šumskom zemljištu u vlasništvu Republike Hrvatske, u svrhu obavljanja turističke djelatnosti (NN 69/07)
- Uredba o osnivanju prava građenja na šumama i šumskom zemljištu u vlasništvu Republike Hrvatske (NN 61/16)

Pravilnici:

- Pravilnik o uređivanju šuma (NN 79/15)
- Pravilnik o čuvanju šuma (NN 28/15)
- Pravilnik o sadržaju i načinu provođenja nacionalne inventure šumskih resursa (NN 53/06 i 137/08)
- Pravilnik o doznaci stabala, obilježavanju drvnih sortimenata, popratnici i šumskom redu (NN 17/15)
- Pravilnik o Upisniku šumoposjednika (NN 137/14)
- Pravilnik o vrsti šumarskih radova, minimalnim uvjetima za njihovo izvođenje te radovima koje šumoposjednici mogu izvoditi samostalno (NN 16/15)
- Pravilnik o uvjetima i mjerilima za odobrenje opsega nužne doznake stabala u šumama šumoposjednika (NN 135/14)
- Pravilnik o postupku za ostvarivanje prava na sredstva iz naknade za korištenje općekorisnih funkcija šuma za izvršene radove u šumama šumoposjednika (NN 66/06 i 25/11)
- Pravilnik o načinu obračuna, obrascima i rokovima uplate naknade za korištenje općekorisnih funkcija šuma (NN 19/15)
- Pravilnik o utvrđivanju naknade za prenesena i ograničena prava na šumi i šumskom zemljištu (NN 72/16)
- Pravilnik o zaštiti šuma od požara (NN 33/14)
- Pravilnik o načinu motrenja oštećenosti šumskih ekosustava (NN 76/13)
- Pravilnik o načinu prikupljanja podataka, vođenju registra te uvjetima korištenja podataka o šumskim požarima (NN 75/13 i 150/14)
- Pravilnik o službenoj iskaznici i znački šumarskog inspektora (NN 1/06 i 17/07 142/12 i 15/15)
- Pravilnik o sadržaju i načinu polaganja stručnih ispita za ovlaštene inženjere šumarstva i drvne tehnologije (NN 74/07)
- Pravilnik o kvaliteti i deklaraciji za šumski reprodukcijski materijal (NN 68/13)
- Pravilnik o provenijencijama svojti šumskog drveća (NN 147/11, 96/12, 115/14 i 114/15)

OBVEZNI PRILOZI

- Pravilnik o uvjetima za priznavanje jednakovaljanosti šumskog reprodukcijskog materijala i državama iz kojih se može uvoziti (NN 60/13 i 46/15)
- Pravilnik o zabrani stavljanja na tržište određenog šumskog reprodukcijskog materijala (NN 60/13)
- Pravilnik o načinu utvrđivanja kvalitete sjemena svojti šumskog drveća (NN 147/11)
- Pravilnik o pregledu šumskog reprodukcijskog materijala koji se uvozi (NN 91/09)
- Popis šumskih svojti (NN 4/11)
- Pravilnik o načinu izrade i sadržaju Programa gospodarenja šumskim sjemenskim objektom u kategoriji "kvalificiran" ili "testiran" (NN 4/11)
- Pravilnik o uvjetima i načinu upisa u Upisnik dobavljača šumskog reprodukcijskog materijala (NN 4/11 i 58/11)
- Pravilnik o načinu rada i zadaćama Povjerenstva za šumski reprodukcijski materijal (NN 4/11 i 60/13)
- Pravilnik o obliku, sadržaju i načinu vođenja Registra šumskih sjemenskih objekata (NN 4/11)
- Pravilnik o provođenju ocjenjivanja potencijalnih šumskih sjemenskih objekata i stručnog nadzora (NN 4/11)
- Pravilnik o sadržaju, obliku i troškovima izdavanja glavne svjedodžbe (NN 4/11 i 42/11)
- Pravilnik o uvjetima i načinu upisa u upisnik dobavljača božićnih drvaca (NN 116/08 i 123/08)
- Pravilnik o postupku izdavanja informacijske isprave za šumski reprodukcijski materijal (NN 60/13)
- Pravilnik o izradi nacionalnog popisa šumskih sjemenskih objekata (NN 60/13)
- Uredba o postupku i mjerilima za osnivanje prava služnosti na šumi i/ili šumskom zemljištu u vlasništvu Republike Hrvatske u svrhu eksploatacije mineralnih sirovina (NN 133/07 i 9/11)
- Pravilnik o uvjetima i načinu upisa u Upisnik dobavljača šumskog reprodukcijskog materijala, NN 4/11, 58/11

Ostalo:

- Nacionalna šumarska politika i strategija, („Narodne novine“, broj 120/03)
- Ministarske konferencije o zaštiti šuma u Europi
- Agenda 21, UNCED i druge donijete konvencije i po svim međunarodnim propisima obvezujući akti

OBVEZNI PRILOZI



JAVNA USTANOVA

**Zavod za prostorno uređenje
Požeško-slavonske županije**

 Županijska 7, 34 000 Požega, HR
 tel: (+385)034/290-222; fax: (+385)034/290-220

**ZAVOD ZA PROSTORNO UREĐENJE
POŽEŠKO-SLAVONSKA ŽUPANIJA**
 KLASA: 350-01/18-01/10
 URBROJ: 2177/1-3-3-18-2
 Požega, 16. svibnja 2018.

OPĆINA KAPTOL	
18. 05. 2018.	
350-02/18-01/03	
2177/1-3-3-18-23	

OPĆINA KAPTOL
Jedinstveni upravni odjel
 Školska 3, 34334 Kaptol

PREDMET: II. Izmjene i dopune Prostornog plana uređenja Općine Kaptol
 - poziv na dostavu zahtjeva za izradu prostornog plana
 - dostavlja se

Dana 13. travnja 2018. godine, Općina Kaptol je dopisom Klasa: 350-02/18-01/03, Urbroj: 2177/05-02-18-2 od 09. travnja 2018. godine, pozivajući se na čl. 90. Zakona o prostornom uređenju ("Narodne novine" br. 153/13 i 65/17) – u daljem tekstu Zakon, od Zavoda za prostorno uređenje Požeško-slavonske županije zatražila dostavu zahtjeva za izradu II. Izmjena i dopuna prostornog plana uređenja Općine Kaptol.

Temeljem navedenog traženja, a obzirom da se radi o prostornom planu uređenja općine (PPUO) za koji je sudjelovanje, odnosno davanje mišljenja Zavoda za prostorno uređenje županije, propisano čl. 107. Zakona, obavještavamo vas da **Zavod za prostorno uređenje Požeško-slavonske županije u ovoj fazi izrade predmetnog Plana (dok se točke iz Odluke o izradi ne prikažu kroz Nacrt prijedloga) nema posebnih zahtjeva, osim što napominjemo činjenicu da predmetni Plan mora biti izrađen u skladu s dokumentom prostornog uređenja šireg područja - Prostornim planom Požeško-slavonske županije ("Požeško-slavonski službeni glasnik" br. 5/02, 5A/02, 4/11 i 4/15) te svim ostalim važećim zakonskim i podzakonskim propisima i aktima.**


 Ravnatelj:
 Mladenko Soldo, mag.ing.aedif.

DOSTAVITI:

1. Naslovu,
2. Evidenciji,
3. Pismohrani

Zavod za prostorno uređenje Požeško-slavonske županije

OBVEZNI PRILOZI



REPUBLIKA HRVATSKA
MINISTARSTVO POLJOPRIVREDE

10000 Zagreb, Ul. grada Vukovara 78, P.P. 1034
Telefon: 61 06 111, Telefax: 61 09 201

KLASA: 350-02/18-01/220
URBROJ: 525-10/0256-18-2
Zagreb, 26. travnja 2018.

OPĆINA KAPTOL



Dana: 29.05.2018.	
Klasifikacijski broj: 350-02/18-01/03	
Urbroj: 525-10/0256-18-25	

Općina Kaptol
Školska 3
34334 Kaptol
n/p općinskog načelnika g. Mile Pavičića, ing.

PREDMET: II. Izmjene i dopune Prostornog plana uređenja Općine Kaptol
- odgovor, daje se

Poštovani,

Ministarstvo poljoprivrede, Uprava za veterinarstvo i sigurnost hrane zaprimilo je dana 11. travnja 2018. godine dopis Jedinственог upravnog odjela Općine Kaptol, Požeško-Slavonske županije KLASA:350-02/18-01/03; URBROJ: 2177/05-02-18-2 od dana 09. travnja 2018. godine kojim se od ovog tijela traži dostava zahtjeva vezano za II. Izmjene i dopune Prostornog plana uređenja Općine Kaptol.

Nastavno na navedeno Uprava za veterinarstvo i sigurnost hrane nema zahtjeva nastavno na dostavljenu Odluku o izradi II. Izmjene i dopune Prostornog plana uređenja Općine Kaptol.

S poštovanjem,

DRŽAVNI TAJNIK

dr. sc. Željko Kraljić



Dostaviti:

1. Naslovu
2. Pismohrana, ovdje.

OBVEZNI PRILOZI



REPUBLIKA HRVATSKA
MINISTARSTVO POLJOPRIVREDE

10000 Zagreb, Planinska 2a

KLASA: 350-02/18-01/227
URBROJ: 525-11/0900-18-2
Zagreb, 17. travnja 2018.

P / 7 4 6 6 4 4 7	
OPĆINA KAPTOL	
PRIMLJENO	17.05.2018.
KLASA	350-02/18-01/03
URBROJ	525-11/0900-18-22

OPĆINA KAPTOL
Jedinstveni upravni odjel
Školska 3, 34334 Kaptol

PREDMET: II. Izmjene i dopune Prostornog plana uređenja općine Kaptol
- planske smjernice, *dostavljaju se*

Veza: KLASA: 350-02/18-01/03
URBROJ: 2177/05-02-18-2
Kaptol, 9. travnja 2018. godine

Poštovani,

u svezi gore navedenog predmeta ovo Ministarstvo daje planske smjernice kako slijedi:

Šume i šumska zemljišta dobra su od interesa za Republiku Hrvatsku i ispunjavaju gospodarsku, ekološku i društvenu funkciju te imaju znatan utjecaj na kakvoću života stoga je nužno održivo gospodarjenje i racionalno korištenje šumskih resursa u suradnji sa svim zainteresiranim stranama (Hrvatske šume d.o.o. i dr.) te je od nacionalnog interesa da sve zainteresirane strane i korisnici zemljišta budu odgovarajuće zastupljeni za vrijeme trajanja procesa prostornog planiranja.

U izradi dokumenata prostornog uređenja koje donosi jedinica lokalne i područne (regionalne) samouprave sudjeluje i Ured državne uprave u županiji, odnosno upravno tijelo Grada Zagreba nadležno za poslove šumarstva. (Zakon o šumama „Narodne novine“, broj 140/05., 82/06., 129/08., 80/10., 124/10., 25/12., 68/12., 148/13., 94/14. i 15/18).

Prilikom izrade prostorno planske dokumentacije potrebno je pri planiranju građevinskog područja (građevinskog područja naselja, izdvojenog dijela građevinskog područja naselja i izdvojenog građevinskog područja izvan naselja) te planiranju gradnje izvan građevinskog područja uvažavati sljedeće smjernice:

1. Uvažiti relevantne podatke i preporuke nadležne Uprave šuma Podružnice, te napraviti **tablični prikaz površina šuma i šumskog zemljišta** koje se nalaze u obuhvatu ovih Izmjena i dopuna te iz kojeg će biti vidljivo smanjenje odnosno povećanje površina osnovne namjene – šuma i šumskog zemljišta planirano ovim Izmjenama i dopunama.

OBVEZNI PRILOZI



REPUBLIKA HRVATSKA
MINISTARSTVO ZDRAVSTVA

KLASA: 351-03/18-01/33
URBROJ: 534-07-1-1-1/3-18-2
Zagreb, 28. svibnja 2018.

OPĆINA KAPTOL	
Primljeno	18. 06. 2018.
Broj prijave	350-02/18-01/03
Broj odluke	534-07-1-1/3-18-2

POŽEŠKO-SLAVONSKA
ŽUPANIJA
OPĆINA KAPTOL
Školska 3, 34334 Kaptol

PREDMET: II. Izmjene i dopune Prostornog plana uređenja Općine Kaptol
- odgovor, daje se

Veza: KLASA: 350-01/18-01/03, URBROJ: 2177/05-02-18-2, od 9. travnja 2018.

Poštovani,

Ministarstvo zdravstva, Uprava za sanitarnu inspekciju zaprimila je Vaš dopis, veza gornja, kojim ste zatražili zahtjeve (podatke, planske smjernice i propisane dokumente) potrebne za izradu II. Izmjena i dopuna Prostornog plana uređenja Općine Kaptol.

Ovim putem Vas obavještavamo da nemamo posebnih zahtjeva vezano za područje obuhvata predmetnog plana.

S poštovanjem,

POMOĆNICA MINISTRA
prim. Vera Katalinić-Janković, dr. med.

Dostaviti:

1. Naslovu
2. Pismohrana, ovdje



Ksaver 200a, 10 000 Zagreb, Republika Hrvatska, T +385 1 46 07 555, F +385 1 46 77 076



OBVEZNI PRILOZI

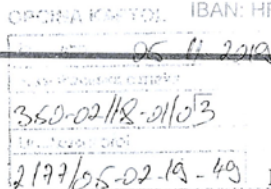


Telefon: (034) 312-450 • Fax: (034) 312-480

E-mail: info@tekija.hr • web: www.tekija.hr

IBAN: HR9023860021120011090 Podravska banka d.d.

Matični broj: 3322157 • OIB: 57790565988



Požega, 30. 10. 2019.
Vaš znak i broj:
Naš znak i broj: 1.0.- 516-2 /2019 .E.G.
Predmet: - PPU Općine KAPTOL II izmjene i dopune, Zahtjev
- dostava

REPUBLIKA HRVATSKA
POŽEŠKO – SLAVONSKA ŽUPANIJA
OPĆINA KAPTOL
Jedinstveni upravni odjel
Školska 3
34 334 KAPTOL

U postupku donošenja II. izmjena i dopuna PPU Općine Kaptol prema vašem dopisu od 14. listopada 2019.g., Klasa: 350-02/18-01/03, Urbroj: 2177/05-02-19-33, Tekija d.o.o. dostavlja zahtjev za sljedeće dopune u kartografskom prikazu 2.D., Infrastrukturni sustavi i mreže, Vodnogospodarski sustavi:

1) Sustav odvodnje i pročišćavanja Kaptol

Kaptol – Komarovci: preostalo je za izvesti kanale u dijelu Komarovačke i u dijelu Vetovačke ulice s pripadajućim crpnim stanicama čime bi sustav u samim naseljima Kaptol i Komarovci, definiran Studijom zaštite voda Požeško-slavonske županije, bio izveden. Crpnih stanica na sustavu ukupno ima 5. Potrebno je ucrtati izvedene crpne stanice u Veličkoj i Pranjakovićevoj ulici, kao i izvedene kanale u Ramanovačkoj ulici i uz potok Bistra sve prema kart u prilogu. Prilog 1)

Doljanci - Bešinci – Podgorje: za budući sustav je izrađen glavni projekt "Izgradnja sustava vodovoda i odvodnje naselja Bešinci, Doljanovci i Podgorje". Prema projektu su definirane trase vodovodne i kanalizacijske mreže te je na sustavu odvodnje predviđeno ukupno 5 crpnih stanica. Prilog 2)

Novi Bešinci: za buduću gospodarsku zonu u Novim Bešincima izrađen je glavni projekt "Izgradnja prometne i komunalne infrastrukture gospodarske zone Novi Bešinci". Prema projektu su definirane trase vodovodne i kanalizacijske mreže. Prilog 3)

S poštovanjem,

TEKIJIA d.o.o.
POŽEGA, Vodovodna 1

Direktor: Ante Kolić, dipl. inž.

Prilozi:

- 1) Pregledna karta izvedenog i planiranog stanja kanalizacijske mreže Kaptol-Komarovci,
- 2) Pregledna situacija, glavni projekt: "Izgradnja sustava vodovoda i odvodnje naselja Bešinci, Doljanovci i Podgorje",
- 3) Pregledna situacija, glavni projekt: "Izgradnja prometne i komunalne infrastrukture gospodarske zone Novi Bešinci".

Dostaviti:

1. Naslovu
 2. Pismohrana
22. ožujka – Dan voda • 22. travnja – Dan planete Zemlje • 5. lipnja – Dan zaštite čovjekove okoline

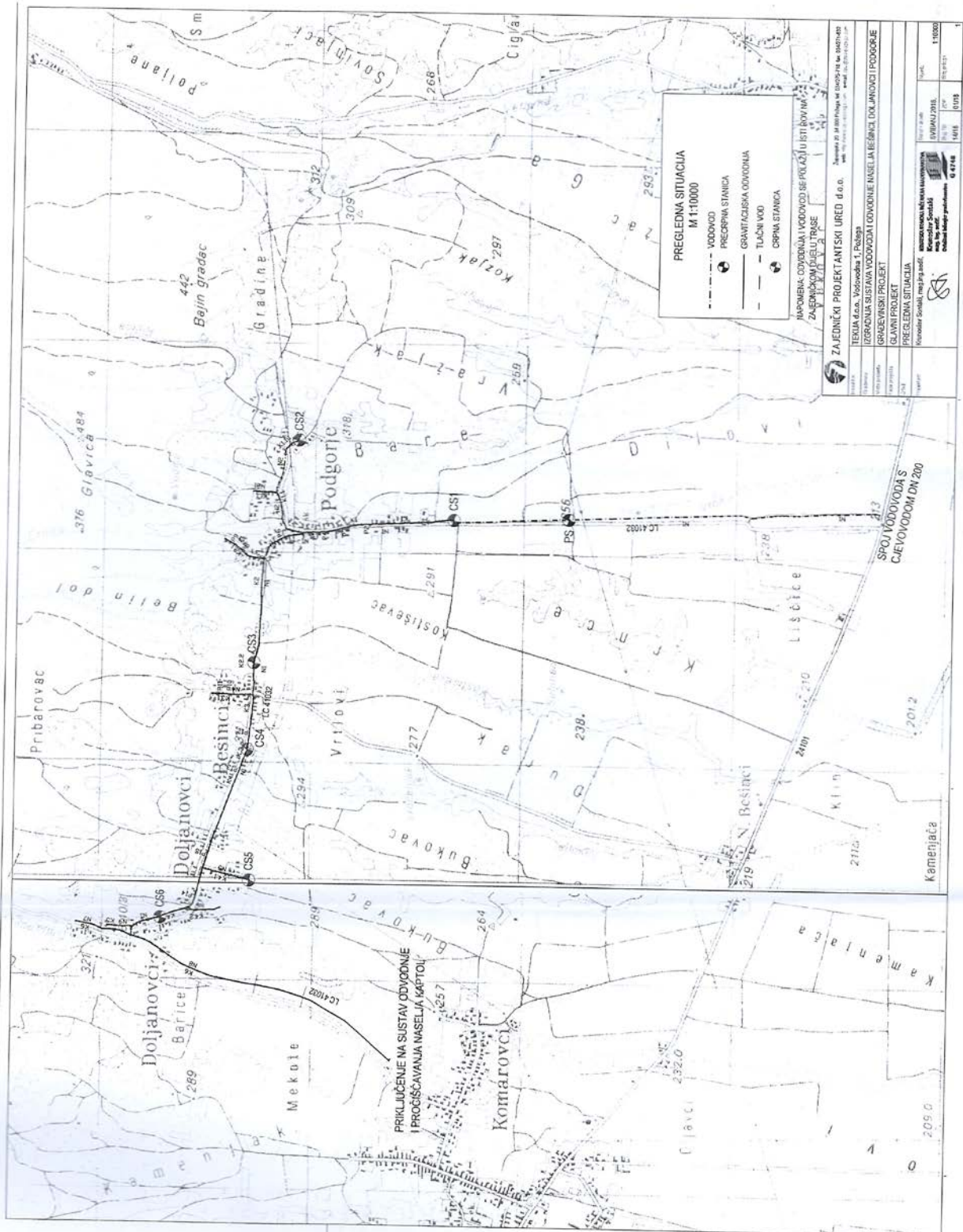
Voda je izvor života

Društvo je upisano u sudski registar kod Trgovačkog suda u Osijeku - stalna služba u Slavonskom Brodu pod MBS 050029429.
Temeljni kapital društva iznosi 86.669.800,00 kn. Uprava društva: Ante Kolić, dipl. ing.

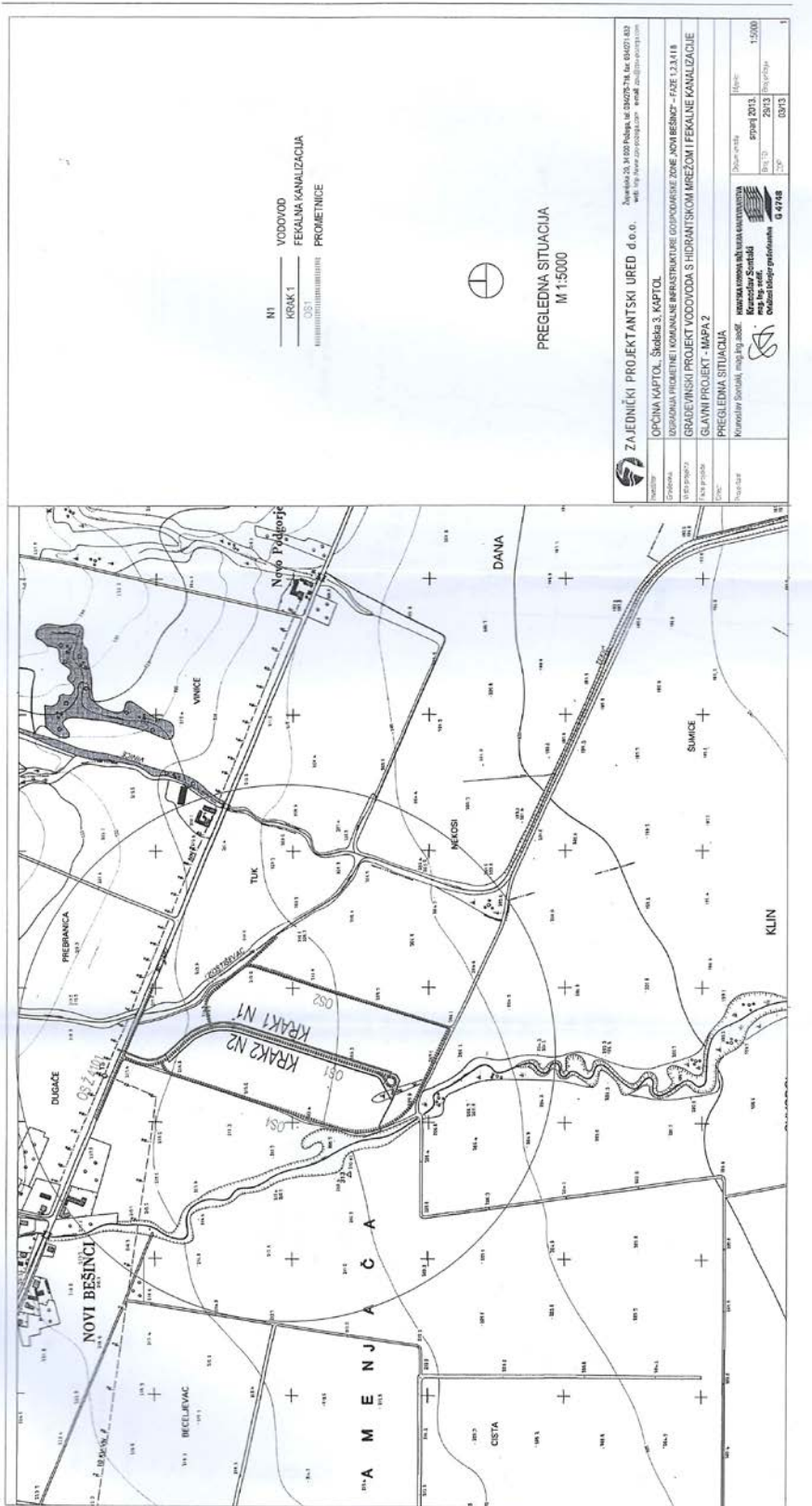
OBVEZNI PRILOZI



OBVEZNI PRILOZI



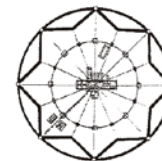
OBVEZNI PRILOZI



OBVEZNI PRILOZI



JAVNA USTANOVA
**Zavod za prostorno uređenje
Požeško-slavonske županije**



Županijska 7, 34 000 Požega, HR
tel:(+385)034/290-222;fax:(+385)034/290-220

PROSTORNI PLAN UREĐENJA OPĆINE KAPTOL

II. Izmjene i dopune

/PRIJEDLOG PLANA/

OBVEZNI PRILOZI PLANA

Izvješće o javnoj raspravi

OBVEZNI PRILOZI

OBVEZNI PRILOZI



JAVNA USTANOVA

**Zavod za prostorno uređenje
Požeško-slavonske županije**



Županijska 7, 34 000 Požega, HR
tel:(+385)034/290-222;fax:(+385)034/290-220

PROSTORNI PLAN UREĐENJA OPĆINE KAPTOL

II. Izmjene i dopune

/PRIJEDLOG PLANA/

OBVEZNI PRILOZI PLANA

Sažetak za javnost

OBVEZNI PRILOZI

SAŽETAK ZA JAVNOST**UVOD**

Na temelju članka 86. stavka 1 i 113. stavka 1. Zakona o prostornom uređenju (Narodne novine, br. 153/13, 65/17, 114/18 i 39/19) i članka 30. Statuta Općine Kaptol („Službeni glasnik Općine Kaptol“, br. 01/18), Općinsko vijeće Općine Kaptol, na 06. sjednici održanoj dana 03. travnja 2018. godine, donijelo je Odluku o izradi II. Izmjene i dopune Prostornog plana uređenja Općine Kaptol, Klasa: 350-02/18-01/03, Urbroj: 2177/05-02-18-1 („Službeni glasnik Općine Kaptol“, br. 02/18 - u daljnjem tekstu: Odluka o izradi II. Izmjene i dopune PPUO Kaptol).

Elaborat II. Izmjena i dopuna Prostornog plana uređenja Općine Kaptol izrađuje Zavod za prostorno uređenje Požeško-slavonske županije (u daljnjem tekstu: stručni izrađivač), temeljem:

- članka 27. stavka 2. Zakona o prostornom uređenju („Narodne novine“, br. 153/13 i 65/17– u daljnjem tekstu: Zakon),
- navedene Odluke o izradi II. Izmjena i dopuna PPUO Kaptol („Službeni glasnik Općine Kaptol“, br. 02/18),
- Odluke Župana Požeško-slavonske županije Klasa: 350-02/18-01/5, Urbroj: 2177/1-01-18-2 od 07. lipnja 2018. godine, o povjeravanju izrade II. Izmjene i dopune PPUO Kaptol Zavodu za prostorno uređenje Požeško-slavonske županije („Požeško-slavonski službeni glasnik“, br. 4/18).

Nositelj izrade II. Izmjene i dopune PPUO Kaptol je Jedinostveni upravni odjel Općine Kaptol (u daljnjem tekstu: Nositelj izrade).

OBUH VAT II. IZMJENA I DOPUNA PPUO KAPTOL

II. Izmjene i dopune Prostornog plana uređenja Općine Kaptol odnose se na cjelokupno područje Općine Kaptol.

RAZLOZI IZRADE II. IZMJENA I DOPUNA PPUO KAPTOL

Razlozi izrade II. Izmjena i dopuna PPUO Kaptol su:

- usklađenja s odredbama Zakona o prostornom uređenju i drugim posebnim zakonima i propisima,
- usklađenja s Prostornim planom Požeško-slavonske županije,
- unošenja korekcija/izmjena granica građevinskih područja prema osnovanim zahtjevima,
- unošenja korekcija izgrađenog i neizgrađenog dijela građevinskih područja, odnosno određivanja uređenih i neuređenih dijelova građevinskih područja,
- korekcija uvjeta gradnje i uređenja prostora u građevinskom području i izvan njega uz preispitivanje i ažuriranje Odredbi za provođenje,
- formiranja novih izdvojenih građevinskih područja izvan naselja („Kompleks Veleučilišta u Požegi“, „Arheološki park Kaptol – Gradci“ i „Rudnik grafita – Kaptol“),
- korekcije (proširenja) površine groblja sukladno zahtjevima,
- preispitivanja i ažuriranja postojećeg i planiranog stanja infrastrukturnih i prometnih sustava na području Općine,
- redefiniranja obveza izrade urbanističkih planova,
- usklađenja i ažuriranja stanja ekološke mreže - Natura 2000 i drugih elemenata koji se odnose na zaštitu okoliša i prirode,
- preispitivanja i ugrađivanja elemenata Strateške studije utjecaja na okoliš prostornog plana Požeško-slavonske županije,
- usklađivanja i ažuriranja stanja zaštite kulturnih dobara na području Općine,
- usklađivanja i ažuriranja načina, uvjeta i stanja gospodarenja otpadom na području Općine,
- korekcija i ažuriranja područja istražnih prostora i eksploatacijskih polja,
- korekcija obuhvata poplavnih područja na području Općine.

CILJEVI I PROGRAMSKA POLAZIŠTA II. IZMJENA I DOPUNA PPUO KAPTOL

Ciljevi izrade Plana su stvaranje prostorno-planskog i zakonskog okvira za novonastale okolnosti na području Općine Kaptol, a referiraju se na dokumente prostornog uređenja u nadležnosti države, važeće zakone i propise, plan šireg područja, odnosno na navedene razloge izrade utvrđene Odlukom o izradi II. izmjene i dopune PPUO Kaptol, kojima su ujedno konkretno određeni i sami ciljevi.

Polazište za izradu Plana je plan šireg područja - Prostorni plan Požeško-slavonske županije i Prostorni plan uređenja Općine Kaptol.

SADRAŽAJ II. IZMJENA I DOPUNA PPUO KAPTOLII. Izmjene i dopune PPUO Kaptol sadrži:

III. TEKSTUALNI DIO:

- Odredbe za provedbu

IV. GRAFIČKI DIO:

- Kartografski prikazi u mjerilu 1:25.000
- 2. KORIŠTENJE I NAMJENA PROSTORA
- 2.A. INFRASTRUKTURNI SUSTAVI I MREŽE
 - Cestovni i zračni promet
 - Pošta i elektroničke komunikacije
- 2.B. INFRASTRUKTURNI SUSTAVI I MREŽE
 - Elektroenergetika
 - Plinoopskrba
- 2.C. INFRASTRUKTURNI SUSTAVI I MREŽE
 - Vodnogospodarski sustavi
 - Uređenje vodotoka i voda
 - Melioracijska odvodnja
- 3.A. UVJETI KORIŠTENJA I ZAŠTITE PROSTORA
 - Područja posebnih uvjeta korištenja
 - Natura 2000/Ekološka mreža
- 3.B. UVJETI KORIŠTENJA I OGRANIČENJA U PROSTORU
 - Područja posebnih ograničenja u korištenju
 - Uređenje zemljišta, zaštita posebnih vrijednosti i obilježja
 - Područja i dijelovi primjene planskih mjera zaštite
- Kartografski prikazi u mjerilu 1:5.000
- 5. GRAĐEVINSKA PODRUČJA
- 4.A. Kaptol i Komarovci
- 4.B. Alilovci
- 4.C. Češljakovci i Golo Brdo
- 4.D. Doljanovci i Bešinci
- 4.E. Novi Bešinci
- 4.F. Podgorje
- 4.G. Ramanovci
- 4.H. Arheološki park Kaptol-Gradci, Rudnik grafita













































































V. OBVEZNE PRILOGE:

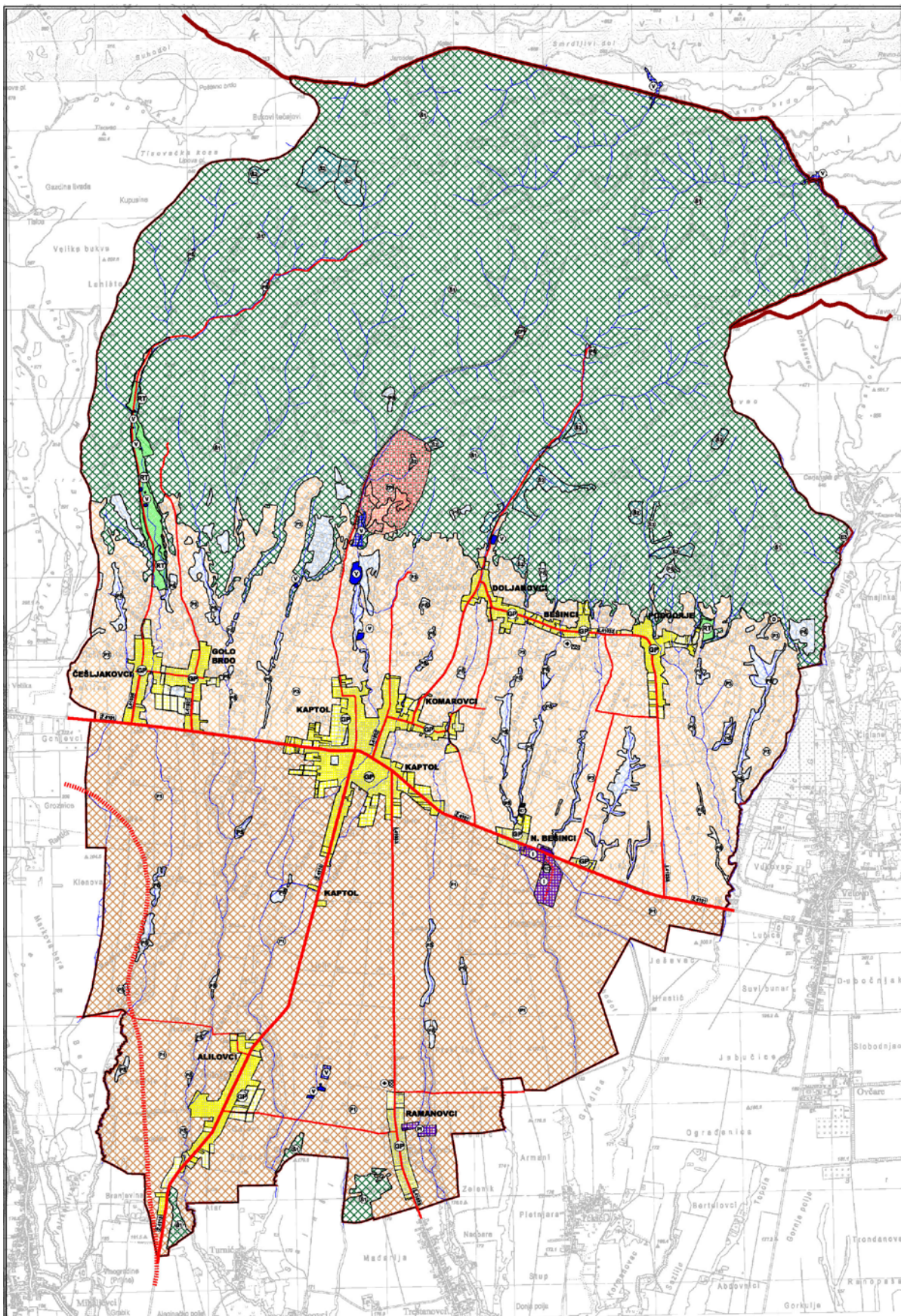
- Obrazloženje II. Izmjena i dopuna PPUO Kaptol
- Popis stručnih podloga na kojima se temelje prostorno planska rješenja
- Popis sektorskih dokumenata i propisa poštivanih u izradi Plana
- Postupak Ocjene o potrebi strateške procjene utjecaja na okoliš II. Izmjena i dopuna PPUO Kaptol
- Zahtjevi sukladno članku 90. Zakona o prostornom uređenju („Narodne novine“, br. 153/13, 65/17, 114/18 i 39/19)
- Mišljenja iz članka 101. Zakona o prostornom uređenju („Narodne novine“, br. 153/13 65/17, 114/18 i 39/19)
- Izvješće o javnoj raspravi
- Sažetak za javnost
- Evidencija postupka izrade i donošenja

Svi ostali dijelovi PPUO Kaptol koji se ovom Izmjenom i dopunom ne mijenjaju, ostaju na snazi.

Napomena: Obvezni prilozi koji nisu dio ovog Prijedloga II. Izmjena i dopuna PPUO Kaptola biti će priloženi uz njegov Konačni prijedlog.

Kartografski prikaz 1. "KORIŠTENJE I NAMJENA PROSTORA"

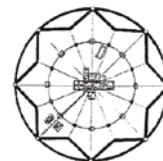
TUMAČ ZNAKOVA																															
GRANICE																															
	ŽUPANIJSKA GRANICA																														
	OPĆINSKA GRANICA																														
POVRŠINE ZA RAZVOJ I UREĐENJE																															
RAZVOJ I UREĐENJE POVRŠINA NASELJA																															
<table border="1"> <tr> <th>izgrađeni</th> <th>neizgrađeni</th> </tr> <tr> <td></td> <td></td> </tr> <tr> <td></td> <td></td> </tr> <tr> <td></td> <td></td> </tr> </table>	izgrađeni	neizgrađeni							<p>GRAĐEVINSKO PODRUČJE NASELJA</p> <p>RECIKLAŽNO DVORIŠTE-GRADJEVINSKI OTPAD</p> <p>GOSPODARSKA NAMJENA</p>																						
izgrađeni	neizgrađeni																														
																															
																															
																															
RAZVOJ I UREĐENJE POVRŠINA IZVAN NASELJA																															
<table border="1"> <tr> <th>postojeća</th> <th>planirano</th> </tr> <tr> <td></td> <td></td> </tr> <tr> <td></td> <td></td> </tr> <tr> <td></td> <td></td> </tr> <tr> <td></td> <td></td> </tr> <tr> <td></td> <td></td> </tr> <tr> <td></td> <td></td> </tr> <tr> <td></td> <td></td> </tr> <tr> <td></td> <td></td> </tr> <tr> <td></td> <td></td> </tr> <tr> <td></td> <td></td> </tr> <tr> <td></td> <td></td> </tr> <tr> <td></td> <td></td> </tr> <tr> <td></td> <td></td> </tr> <tr> <td></td> <td></td> </tr> </table>	postojeća	planirano																													<p>GOSPODARSKA NAMJENA</p> <p>POLJOPRIVREDNO-GOSPODARSKA NAMJENA</p> <p>EKSPLOATACIJSKO POLJE</p> <p>ZONA POSJETITELJSKE INFRASTRUKTURE</p> <p>JAVNA I DRUŠTVENA NAMJENA</p> <p>RECIKLAŽNO DVORIŠTE RD-RECIKLAŽNO DVORIŠTE; RD1-RECIKLAŽNO DVORIŠTE-GRADJEVINSKI OTPAD</p> <p>ZONA ROBINZONSKOG TURIZMA</p> <p>GROBLJE</p> <p>OSOBITO VRJEDNO OBRADIVO TLO</p> <p>OSTALA OBRADIVA TLA</p> <p>GOSPODARSKA ŠUMA</p> <p>ZAŠTITNE ŠUMA</p> <p>OSTALO POLJOPRIVREDNO TLO, ŠUME I ŠUMSKO ZEMLJIŠTE</p> <p>VODNE POVRŠINE</p>
postojeća	planirano																														
																															
																															
																															
																															
																															
																															
																															
																															
																															
																															
																															
																															
																															
																															
PROMETNA INFRASTRUKTURA																															
	BRZA CESTA																														
	ŽUPANIJSKA CESTA																														
	LOKALNA CESTA																														
	OSTALE CESTE KOJE NISU JAVNE																														
	USKOTRAČNA PRUGA TURISTIČKOG VLAKA RUDNIK GRAFITA - AKUMULACIJA BISTRA1																														





JAVNA USTANOVA

**Zavod za prostorno uređenje
Požeško-slavonske županije**



Županijska 7, 34 000 Požega, HR
tel:(+385)034/290-222;fax:(+385)034/290-220

PROSTORNI PLAN UREĐENJA OPĆINE KAPTOL

II. Izmjene i dopune

/PRIJEDLOG PLANA/

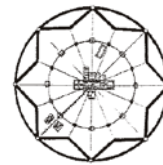
OBVEZNI PRILOZI PLANA

Mišljenja iz članka 101. Zakona o prostornom uređenju („Narodne novine“, br. 153/13, 65/17, 114/18 i 39/19)



JAVNA USTANOVA

**Zavod za prostorno uređenje
Požeško-slavonske županije**



Županijska 7, 34 000 Požega, HR
tel:(+385)034/290-222;fax:(+385)034/290-220

PROSTORNI PLAN UREĐENJA OPĆINE KAPTOL

II. Izmjene i dopune

/PRIJEDLOG PLANA/

OBVEZNI PRILOZI PLANA

Evidencija postupka izrade i donošenja Plana