



JAVNA USTANOVA

**Zavod za prostorno uređenje
Požeško-slavonske županije**



Županijska 7, 34 000 Požega, HR
tel: (+385)034/290-222

PROSTORNI PLAN UREĐENJA OPĆINE KAPTOL

III. Izmjene i dopune

S A D R Ź A J

OBVEZNI PRILOZI:

- **OBRAZLOŽENJE PLANA**
- **POPIS STRUČNIH PODLOGA NA KOJIMA SE TEMELJE PROSTORNO PLANSKA RJEŠENJA**
- **POPIS SEKTORSKIH DOKUMENATA I PROPISA POŠTIVANIH U IZRADI PLANA**
- **POSTUPAK OCJENE O POTREBI STRATEŠKE PROCJENE UTJECAJA NA OKOLIŠ III. IZMJENA I DOPUNA PPUO KAPTOL**
- **ZAHTJEVI IZ ČLANKA 90. ZAKONA O PROSTORNOM UREĐENJU** („Narodne novine“, br. 153/13, 65/17, 114/18, 39/19 i 98/19)
- **IZVJEŠĆE O JAVNOJ RASPRAVI**
(U prilogu su mišljenja iz članka 101. Zakona o prostornom uređenju („Narodne Novine“, br. 153/13, 65/17, 114/18, 39/19 i 98/19)
- **SAŽETAK ZA JAVNOST**
- **EVIDENCIJA POSTUPKA IZRADE I DONOŠENJA PLANA**



JAVNA USTANOVA
**Zavod za prostorno uređenje
Požeško-slavonske županije**



Županijska 7, 34 000 Požega, HR
tel: (+385)034/290-222

PROSTORNI PLAN UREĐENJA OPĆINE KAPTOL

III. Izmjene i dopune

OBVEZNI PRILOZI PLANA

Obrazloženje

UVOD

1. POLAZIŠTA

2. CILJEVI PROSTORNOG RAZVOJA I UREĐENJA

3. PLAN PROSTORNOG UREĐENJA

3.1. Razlozi pristupanju izradi III. Izmjena i dopuna PPUO Kaptola

3.1.1. Izdvojeno građevinsko područje javne i društvene namjene „Interpretacijski centar Kaptol“

3.1.2. Izdvojeno građevinsko područje poljoprivredno - gospodarske namjene „Ramanovci“

3.2. Iskaz prostornih pokazatelja za namjenu površina (naselja i izgrađene strukture van naselja; poljoprivredne, šumske, vodne te površine posebne namjene i ostale površine)

4. PRILOZI

4.1. Odluka o izradi III. Izmjena i dopuna PPUO Kaptola („Službeni glasnik Općine Kaptol“, broj 5/22)

4.2. „Službeni glasnik Općine Kaptol“, broj 5/22

UVOD

Odlukom o izradi III. Izmjena i dopuna Prostornog plana uređenja Općine Kaptol („Službeni glasnik Općine Kaptol“, br. 5/22 - scan Odluke o izradi Plana je u prilogu ovog Obrazloženja), donesenom od strane Općinskog vijeća Općine Kaptol, započeta je izrada III. Izmjena i dopuna Prostornog plana Općine Kaptol (u daljnjem tekstu: III. Izmjene i dopune PPUO Kaptol).

Razlozi izrade III. Izmjena i dopuna PPUO Kaptol su:

- formiranje novog izdvojenog građevinskog područja javne i društvene namjene uz realizaciju potrebne prateće infrastrukture te korekciju potrebnih odredbi za provedbu,
- ukidanje dijela izdvojenog građevinskog područja poljoprivredno - gospodarske namjene „Ramanovci“.

Elaborat III. Izmjena i dopuna PPUO Kaptol izrađuje Zavod za prostorno uređenje Požeško-slavonske županije (u daljnjem tekstu: stručni izrađivač), temeljem:

- članka 27. stavka 2. Zakona o prostornom uređenju („Narodne novine“, br. 153/13, 65/17, 114/18, 39/19 i 98/19) – u daljnjem tekstu: Zakon),
- Odluke o izradi III. Izmjena i dopuna PPUO Kaptol („Službeni glasnik Općine Kaptol“, br. 2/22), donesene sukladno članku 86. i 113. Zakona na 10. sjednici Općinskog vijeća Općine Kaptol, Klasa: 024-03/22-01/05, Urbroj: 2177-5-1-22- od 25. srpnja 2022. godine,
- Odluke Županice Požeško-slavonske županije, Klasa:350-02/22-02/2, Urbroj: 2177--02-22-2 od 26. srpnja 2022. godine, o povjeravanju izrade III. Izmjena i dopuna PPUO Kaptol Zavodu za prostorno uređenje Požeško-slavonske županije („Požeško-slavonski službeni glasnik“, br. 10/22).

Nositelj izrade III. Izmjena i dopuna PPUO Kaptol je Jedinstveni upravni odjel Općine Kaptol (u daljnjem tekstu: Nositelj izrade).

III. Izmjene i dopune PPUO Kaptol odnose se na područje Općine Kaptol, a izrađuju se u obuhvatu sukladno navedenim razlozima izrade Izmjena i dopuna Plana propisane Odlukom o izradi III. Izmjena i dopuna PPUO Kaptola, a izrađuje se sukladno:

- Zakonu o prostornom uređenju („Narodne novine“, br.153/13, 65/17, 114/18, 39/19 i 98/19) i
- Pravilniku o sadržaju, mjerilima kartografskih prikaza, obveznim prostornim pokazateljima i standardu elaborata prostornih planova („Narodne novine“, br. 106/98, 39/04, 45/04 – ispravak i 163/04).

Za predmetne izmjene i dopune Plana, sukladno Zakonu o zaštiti okoliša („Narodne novine“, broj 80/13, 153/13, 78/15, 12/18, 118/18), proveden je postupak Ocjene o potrebi strateške procjene utjecaja na okoliš III. Izmjene i dopune PPUO Kaptol. U postupku Ocjene o potrebi strateške procjene utvrđeno je da III. Izmjene i dopune PPUO Kaptol neće imati vjerojatno značajan utjecaj na okoliš, temeljem čega je utvrđeno da nije potrebno provesti stratešku procjenu utjecaja na okoliš.

Odluka kojom se utvrđuje da nije potrebno provesti stratešku procjenu utjecaja na okoliš III. Izmjena i dopuna Prostornog plana uređenja Općine Kaptol i ostali akti su priloženi uz ovaj Plan kao obavezni prilozi (vidi: Obvezni prilozi - *Postupak ocjene o potrebi strateške procjene utjecaja na okoliš III. Izmjena i dopuna PPUG Kaptola*).

Temeljem članka 90. Zakona, nositelj izrade je dostavio Odluku o izradi ovog Plana nadležnim javnopravnim tijelima s pozivom, da mu u roku od najviše petnaest dana, dostave zahtjeve za izradu Plana, iz područja svog djelokruga, koji nisu sadržani u informacijskom sustavu. Svoje zahtjeve dostavili su sljedeća javnopravna tijela (scan-ovi svih zahtjeva su u prilogu ovog Plana (vidi: *Obvezni prilozi – Zahtjevi temeljem članka 90. Zakona o prostornom uređenju („Narodne novine“, br. 153/13, 65/17, 114/18, 39/19 i 98/19)*):

1. **HAKOM Hrvatska regulatorna agencija za mrežne djelatnosti**, Roberta Frangeša Mihanovića 9, 10110 Zagreb, Klasa: 350-05/22-01/282, Urbroj: 376-05-3-22-02 od 03. kolovoza 2022. g. - zaprimljeno 08. kolovoza 2022. g.
2. **Ministarstvo gospodarstva i održivog razvoja, Uprava za zaštitu prirode**, Radnička cesta 80, 10000 Zagreb, Klasa: 352-07/22-03/143, Urbroj: 517-10-2--3-22-2 od 09. kolovoza 2022. g. - zaprimljeno 09. kolovoza 2022. g.
3. **Turistička zajednica Požeško-slavonske županije**, Županijska 7, 34000 Požega, od 10. kolovoza 2022.g. - zaprimljeno 10. kolovoza 2022. g.
4. **HEP ODS d.o.o., Elektra Požega**, Primorska 24, 34000 Požega, Broj i znak: 402100102/1584/22RK od 08. kolovoza 2022.g. - zaprimljeno 10. kolovoza 2022. g.
5. **Ministarstvo poljoprivrede**, p Uprava za poljoprivrednu politiku, EU i međunarodnu suradnju, Ulica Grada Vukovara 78, 1000 Zagreb, Klasa: 350-02/22-01/440, Urbroj: 525-11/680-22-2 od 03. kolovoza 2022. - zaprimljeno 10. kolovoza 2022. g.
6. **Požeško-slavonska županija**, Upravni odjel za obrazovanje, kulturu i sport, Županijska 7, 34000 Požega, Klasa: 350-02/22-02/3, Urbroj: 2177-10-02/4-22-3 od 11. kolovoza 2022.g. - zaprimljeno 12. kolovoza 2022. g.
7. **Hrvatske vode, VGI za mali sliv Orljava-Londža**, Industrijska 13 d, 34000 Požega, Klasa: 350-02/11-01/0000597, Urbroj: 374-3103-01-22-15 od 29. srpnja 2022.g. – zaprimljeno 29. srpnja 2022.
8. **Zavod za prostorno uređenje Požeško-slavonske županije**, Županijska 7, 34000 Požega,, Klasa:350-01/22-01/16. Urbroj: 2177-1-3-3-22-1 od 12. kolovoza 2022.g. – zaprimljeno 16. kolovoza 2022.
9. **Ministarstvo gospodarstva i održivog razvoja, Uprava za energetiku**, Radnička cesta 80, 10000 Zagreb, Klasa: 350-01/22-01/14, Urbroj: 517-07-3-2-22-2 od 16. kolovoza 2022.g. – zaprimljeno
10. **Ministarstvo obrane**, Uprava za materijalne resurse, Sektor za vojnu infrastrukturu i zaštitu okoliša, Služba za vojno graditeljstvo i energetska učinkovitost, Trg kralja Krešimira IV, br.1, 10000 Zagreb, Klasa: 350-01/22-02/460, Urbroj:512M3-020201-22-2 od 11. kolovoza 2022.g. – zaprimljeno 18. kolovoza 2022.g.
11. **Javna ustanova Park prirode Papuk**, Trg Gospe Voćinske 11, 33522 Voćin, Klasa: 960-03/21-01/68, Urbroj: 2189/82-03/22-06 od 16. kolovoza 2022.g. – zaprimljeno 18. kolovoza 2022.g.
12. **Ministarstvo kulture i medija**, Uprava za zaštitu kulturne baštine, Konzervatorski odjel u Požegi, Trg M. Peića 3, 34000 Požega, Klasa: 612-08/22-10/0303, Urbroj>: 532-05-02-07/4-22-02 od 16. kolovoza 2022. – zaprimljeno 18. kolovoza 2022.
13. **Komunalac Požega d.o.o. za komunalne djelatnosti**, Vukovarska 8, 34000 Požega, Znak i broj: 4.875+-2/22.JR od 03. kolovoza 2022.g. – zaprimljeno 22. kolovoza 2022.
14. **Ministarstvo gospodarstva i održivog razvoja, Uprava za procjenu utjecaja na okoliš i održivo gospodarenje otpadom**, Radnička cesta 80, 10000 Zagreb, Klasa: 351-01/22-02/295, Urbroj: 517-05-1-1-22-2 od 16. kolovoza 2022.g. – zaprimljeno 23. kolovoza 2022.
15. **Ministarstvo poljoprivrede, Uprava za poljoprivredno zemljište, biljnu proizvodnju i tržište**, Ul. Grada Vukovara 78.PP.1034, 10000 Zagreb, Klasa: 350-02/22-01/441, Urbroj: 525-06/197-22-2 od 17. kolovoza 2022. – zaprimljeno 30.08.2022.

Po pribavljanju zahtjeva od nadležnih javnopravnih tijela, stručni tim Zavoda za prostorno uređenje Požeško-slavonske županije izradio je elaborat Nacrt prijedloga III. Izmjena i dopuna PPUO Kaptola.

1. POLAZIŠTA

III. Izmjenama i dopunama PPUO Kaptol se ne mijenjaju Polazišta sadržana u elaboratu PPUO Kaptola („Službeni glasnik Općine Kaptol“, br. 1/08, 4/12, 2/15 (usklađenje) i 2/20).

2. CILJEVI PROSTORNOG RAZVOJA I UREĐENJA

Ciljevi prostornog razvoja i uređenja navedeni su u Odluci o izradi III. Izmjena i dopuna PPUO Kaptola („Službeni glasnik Općine Kaptol“, br. 5/22).

3. PLAN PROSTORNOG UREĐENJA

3.1. Razlozi pristupanju izradi III. Izmjena i dopuna PPUO Kaptola

U skladu s programskim polazištima definiranim Odlukom o izradi III. Izmjena i dopuna PPUO Kaptola („Službeni glasnik Općine Kaptol“, br. 2/18), Izmjene i dopune ovog Plana odnose se na:

1. formiranje novog izdvojenog građevinskog područja izvan naselja javne i društvene namjene „Interpretacijski centar Kaptol“, na k.č.br. 87/3 i dijelu k.č.br. 87/1 k.o. Kaptol, površine 1,94 ha, uz realizaciju potrebne prateće infrastrukture te korekciju potrebnih odredbi za provedbu.
2. ukidanje dijela izdvojenog građevinskog područja poljoprivredno - gospodarske namjene „Ramanovci“ na k.č.br. 1137, 1134, 1133, 1130, 1129, 1126, 1125 te dijelu k.č.br. 1136, 1135, 1132, 1131, 1128, 1127, 1124, 1228 i 1267 k.o. Alilovci, ukupne površine 1,94 ha, a radi kompenzacije povećanja građevinskog područja za novo izdvojeno građevinsko područje.

Temeljem navedenog izvršena je analiza Prostornog plana uređenja Općine Kaptol ("Službeni glasnik Općine Kaptol", br. 1/08, 4/12, 2/15 (usklađenje) i 2/20) te se mijenjaju, dopunjuju i utvrđuju sljedeći dijelovi Plana:

I. TEKSTUALNI DIO:

- Odredbe za provedbu

II. GRAFIČKI DIO:

- Kartografski prikazi u mjerilu 1:25.000
 - 2.1. KORIŠTENJE I NAMJENA PROSTORA
 - 2.A. INFRASTRUKTURNI SUSTAVI I MREŽE
 - Cestovni i zračni promet
 - Pošta i elektroničke komunikacije
 - 2.B. INFRASTRUKTURNI SUSTAVI I MREŽE
 - Elektroenergetika
 - Plinoopskrba
 - 2.C. INFRASTRUKTURNI SUSTAVI I MREŽE
 - Vodnogospodarski sustavi
 - Uređenje vodotoka i voda
 - Melioracijska odvodnja
 - 3.B. UVJETI KORIŠTENJA I OGRANIČENJA U PROSTORU
 - Područja posebnih ograničenja u korištenju,
 - Uređenje zemljišta, zaštita posebnih vrijednosti i obilježja,
 - Područja i dijelovi primjene planskih mjera zaštite

- Kartografski prikazi u mjerilu 1:5.000
- 4. GRAĐEVINSKA PODRUČJA**
- 4.A. Kaptol i Komarovci
Javne i društvene namjene "Interpretacijski centar Kaptol"
- 4.G. Ramanovci
Poljoprivredno-gospodarske zone „Ramanovci“

3.1.1. Izdvojeno građevinsko područje javne i društvene namjene „Interpretacijski centar Kaptol“ (D)

Temeljem Odluke o izradi III. Izmjena i dopuna PPUO Kaptola, ovim Planom je formirano novo izdvojeno građevinsko područje javne i društvene namjene „Interpretacijski centar Kaptol“, sjeverno od naselja Kaptol, na dijelu poljoprivredne površine P3 – ostala obradiva tla, k.č.br. 87/3 i dijelu k.č.br. 87/1 k.o. Kaptol, površine 1,94 ha, uz realizaciju potrebne prateće infrastrukture te korekciju potrebnih odredbi za provedbu. Novo izdvojeno građevinsko područje je formirano na

Na predmetnom području planiran je interpretacijski centar arheološkog nalazišta halštatske kulture s centrom za posjetitelje kojim se namjerava pružiti prostor za daljnja istraživanja postojećih i novih nalazišta, adekvatnu arheološku obradu pronađene građe, kao i mogućnost prezentacije obrađenog materijala i edukacije posjetitelja. Centru će se prilaziti postojećom prometnicom preko prilaznog prostora uz koji je smješten dio za parkiranje korisnika.

Na području „Interpretacijskog centra Kaptol“ omogućava se, sukladno ovom Planu, izgradnja, rekonstrukcija, odnosno uređenje sljedećih građevina i sadržaja:

- javna i društvena namjena
 - prostori za izložbe
 - edukacijske i multifunkcionalne dvorane
 - muzej
 - knjižnica
 - ljetna pozornica
 - ulazni prostor, prijem, blagajna, recepcija, knjižara, suvenirnica, cafe, restoran, garderobe, sanitarije i sl.
 - dječja igraonica
- radni prostor
 - trezor
 - pohrana
 - obrada
 - restauratorske i preparatorske radionice,
 - fotolaboratorij,
 - uredi, uprava i prostora za sastanke,
 - čajna kuhinja
 - sanitarni prostori
 - elektroprostorija
 - pohranjivanje otpada
 - strojarnica
- smještajni sadržaji za potrebe boravka znanstvenika/istraživača
- svih drugih pratećih građevina i sadržaja u funkciji osnovne namjene
- pomoćnih građevina (spremišta, nadstrešnice, kotlovnice, podzemni i nadzemni spremnici goriva i svih drugih građevina koje imaju pomoćnu funkciju u odnosu na glavne građevine,)

- internih prometnica i staza, parkirališta, manipulativnih površina, infrastrukturnih građevina
- uređivanje staza, šetnica, prostora i molova uz vodnu površinu, atrija, prolaza, trgova
- uređivanja vanjskih prostora (postavljanje urbane opreme, info i edukativnih ploča, putokaza, odmorišta, nadstrešnica te druge opreme i elemenata uređenja.).

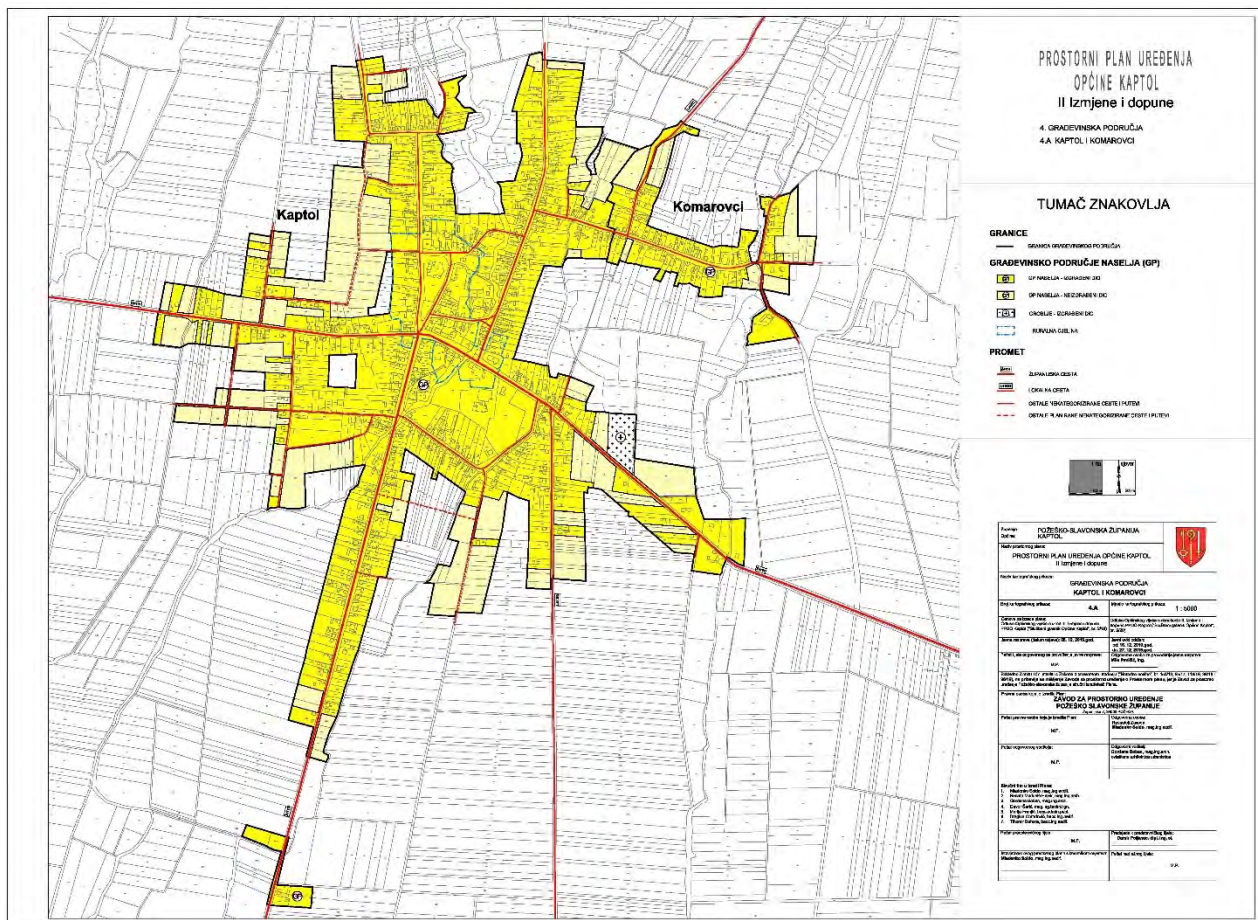
Tablica 1.

Podaci o izgrađenim i neizgrađenim / neuređenim dijelovima izdvojenog građevinskog područja javne i društvene namjene „Interpretacijski centar Kaptol“						
zona	ukupno	izgrađeni dio		neizgrađeni dio		
		ukupno	%	ukupno	neuređeni dio	
		ha	ha	ha	ha	
1. „Interpretacijski centar Kaptol“	1,94	0	0	1,94	0	

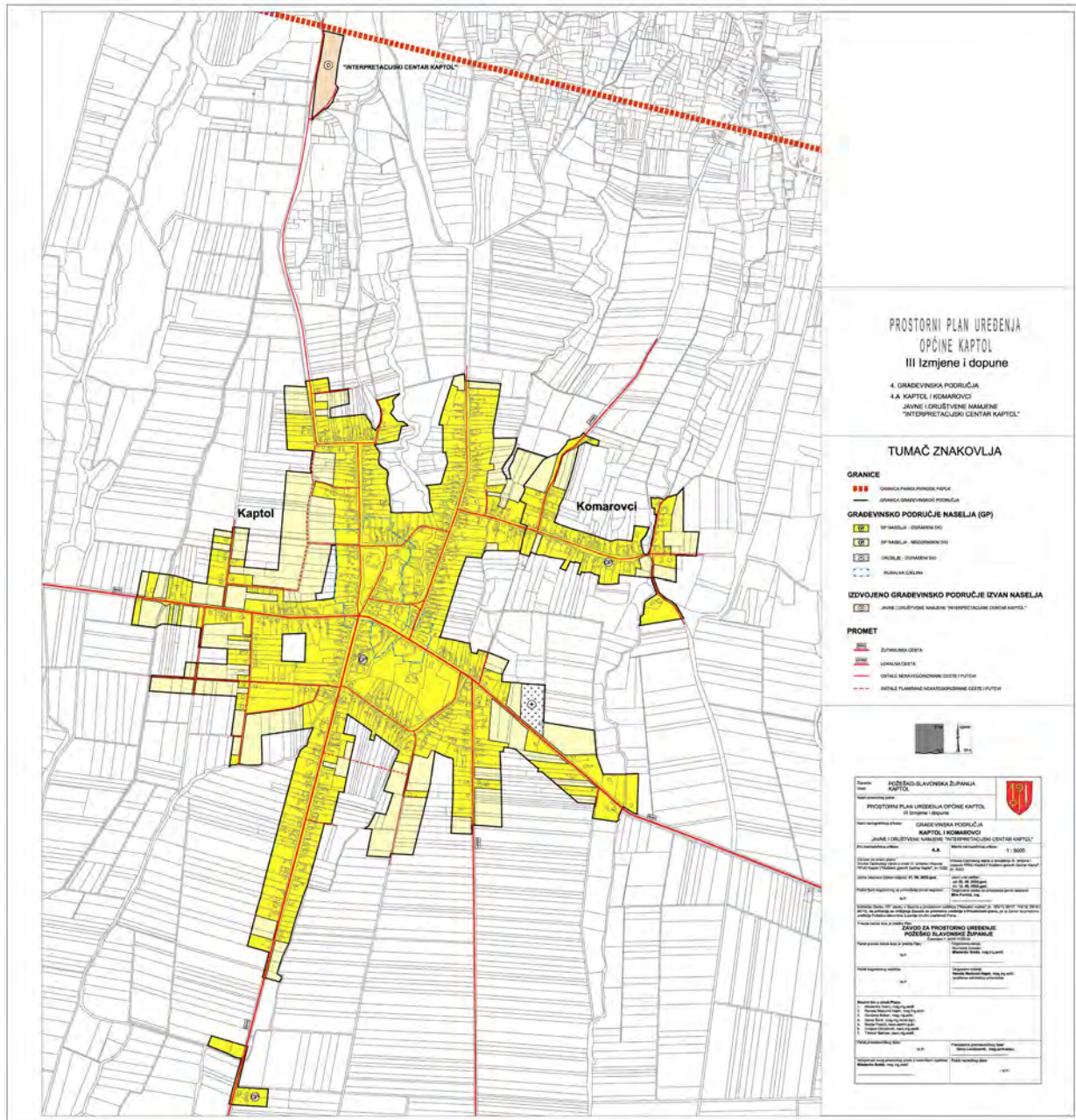
Izvor: PPUO Kaptol, Zavod za prostorno uređenje P-SŽ

Građevinsko područje javne i društvene namjene „Interpretacijski centar Kaptol“ rješavat će se neposrednom provedbom temeljem Odredbi ovog Plana.

Izdvojeno građevinskog područja javne i društvene namjene „Interpretacijski centar Kaptol“, prikazano je na kartografskom prikazu prikazu br. 1. " Korištenje i namjena prostora/površina" u MJ 1:25.000 te na kartografskom prikazu 4. GRAĐEVINSKA PODRUČJA, 4.A. Kaptol i Komarovci, na katastarskoj podlozi u MJ 1:5000. Za gradnju građevina unutar navedenog područja primjenjuju se uvjeti propisani Odredbama ovog Plana.



postojeće
Slika 1 : Kartografski prikaz: 4. GRAĐEVINSKA PODRUČJA - 4.A. Kaptol i Komarovci II. Izmjene i dopune PPUO Kaptol, u mjerilu 1:5.000



planirano
Slika 2 : Kartografski prikaz: 4. GRAĐEVINSKA PODRUČJA - 4.A Kaptol i Komarovcii
III. Izmjene i dopune PPUO Kaptol, u mjerilu 1:5.000

3.1.3. Izdvojeno građevinsko područje poljoprivredno - gospodarske namjene „Ramanovci“ (PI)

Na području obuhvata ovog Plana, istočno od naselja Ramanovci, unutar izdvojenog građevinskog područja izvan naselja, PPUO iz 2012. godine utvrđeno je izdvojeno građevinska područje poljoprivredno - gospodarske namjene "Ramanovci", ukupne površine 3,77 ha.

Unutar navedenog područja dozvoljena je gradnja svih građevina u funkciji obavljanja poljoprivredne djelatnosti i seoskog turizma prema Odredbama ovog Plana, osim pojedinačnih građevina u funkciji poljoprivredne djelatnosti.

Ovim Izmjenama i dopunama Plana, prema Odluci o izradi III. Izmjena i dopuna PPUO Kaptola, površina izdvojenog građevinskog područja poljoprivredno - gospodarske namjene "Ramanovci", na dijelu poljoprivredne površine P1 - osobito vrijedno obradivo tlo, k.č.br. 1137, 1134, 1133, 1130, 1129, 1126, 1125 te dijelu k.č.br. 1136, 1135, 1132, 1131, 1128, 1127, 1124, 1228 i 1267 k.o. Alilovci se smanjila za 1,94 ha radi kompenzacije poljoprivrednog zemljišta odnosno formiranja novog izdvojenog građevinskog područja javne i društvene namjene „Interpretacijski centar Kaptol“.

Tablica 2.

Podaci o promjenama površina izdvojenih građevinskih područja gospodarskih zona u odnosu na II. ID PPUO Kaptola			
r.b.	zona	površina prema II. ID PPUO Kaptola ha	površina prema III. ID PPUO Kaptola ha
1.	Poljoprivredno -gospodarska zona "Ramanovci"	3,77	1,83

Izvor: PPP-SŽ, PPUO Kaptola, Zavod za prostorno uređenje P-SŽ

Tablica 3.

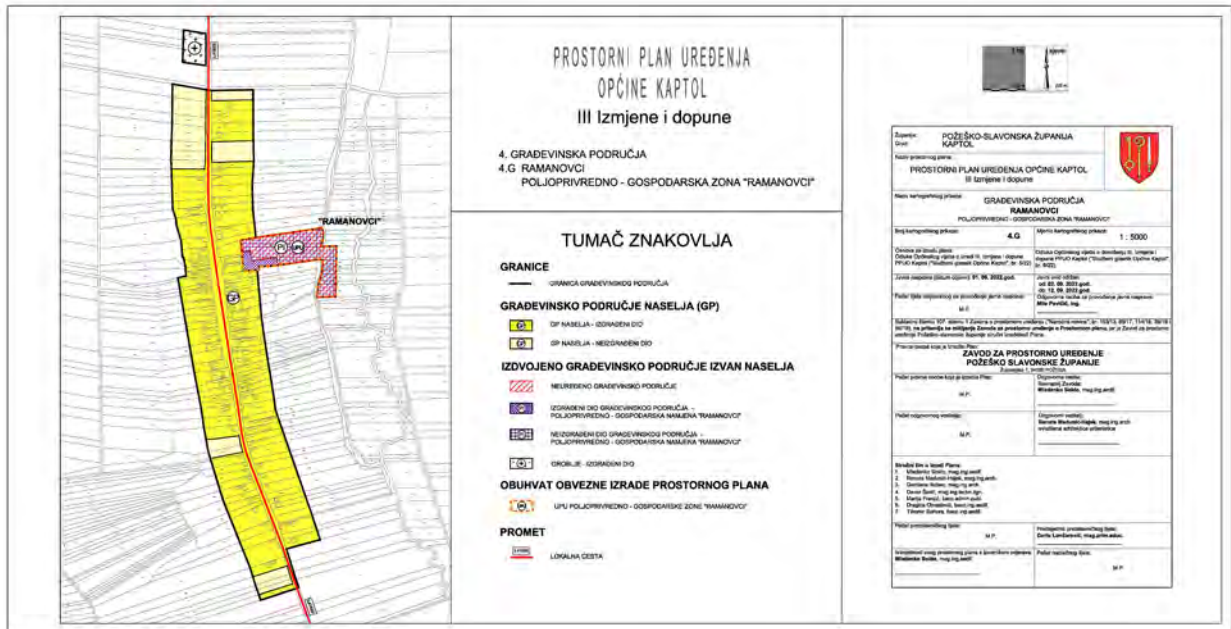
Podaci o izgrađenim i neizgrađenim / neuređenim dijelovima izdvojenog građevinskog područja poljoprivredno-gospodarske zone "Ramanovci"						
	zona	ukupno ha	izgrađeni dio		neizgrađeni dio	
			ukupno ha	%	ukupno ha	neuređeni dio ha
1.	Poljoprivredno -gospodarska zona "Ramanovci"	1,83	0,21	11,48	1,62	1,62

Izvor: PPUO Kaptol, Zavod za prostorno uređenje P-SŽ

Promjene nastale smanjenjem izdvojenog građevinskog područja poljoprivredno - gospodarske namjene "Ramanovci", prikazane su na kartografskom prikazu prikazu br. 1. "Korištenje i namjena prostora/površina" u MJ 1:25.000 te na kartografskim prikazima 4. GRAĐEVINSKA PODRUČJA, 4.G.Ramanovci, na katastarskoj podlozi u MJ 1:5000. Za gradnju građevina unutar navedenih područja primjenjuju se uvjeti propisani Odredbama ovog Plana.



postojeće
Slika 3 : Kartografski prikaz: 4. GRAĐEVINSKA PODRUČJA - 4.G. Ramanovci
II. Izmjene i dopune PPUO Kaptol, u mjerilu 1:5.000



planirano
Slika 4: Kartografski prikaz: 4. GRAĐEVINSKA PODRUČJA - 4.G Ramanovci
III. Izmjene i dopune PPUO Kaptol, u mjerilu 1:5.000

3.2. Iskaz prostornih pokazatelja za namjenu površina (naselja i izgrađene strukture van naselja; poljoprivredne, šumske, vodne te površine posebne namjene i ostale površine)

Prema navedenim podacima iskorigrana je i tablica koja daje iskaz prostornih pokazatelja za namjenu površina na području Općine Kaptol, kako slijedi (Tablica 4.):

Tablica 4.

R. B.	OPĆINA KAPTOL	oznaka	ukupno ha	% od površine Općine
1.0.	ISKAZ PROSTORNIH POKAZATELJA ZA NAMJENU POVRŠINA			
1.1.	GRAĐEVINSKA PODRUČJA NASELJA ukupno		374,58	4,37
	- izgrađeni dio GP			
	- neizgrađeni dio GP			
1.2.	IZGRAĐENE STRUKTURE VAN GRAĐEVINSKIH PODRUČJA NASELJA ukupno		83,14	0,97
	- izgrađeni dio GP			
	- neizgrađeni dio GP			
	• Izdvojena građevinska područja izvan naselja ukupno		83,14	
	- izgrađeni dio GP			
	- neizgrađeni dio GP			
	Građevinsko područje poljoprivredno - gospodarske zone "Ramanovci" ukupno	PI	1,83	
	- izgrađeni dio GP		0,21	
	- neizgrađeni dio GP		1,62	
	Građevinsko područje gospodarske zone "Novi Bešinci" ukupno	I	12,97	
	- izgrađeni dio GP		0,90	
	- neizgrađeni dio GP		12,07	
	Građevinsko područje javne i društvene namjene "Kompleks Veleučilišta Požege" i "Interpretacijski centar Kaptol" ukupno	D	2,91	
	- izgrađeni dio GP		-	
	- neizgrađeni dio GP		-	
	Građevinsko područje izvan naselja zone posjetiteljske infrastrukture PP Papuk "Arheološki park Kaptol-Gradci" ukupno	ZPI	63,48	
	- izgrađeni dio GP		-	
	- neizgrađeni dio GP		-	
	Građevinsko područje izvan naselja zone posjetiteljske infrastrukture PP Papuk "Rudnik gračita" ukupno	ZPI	1,16	
	- izgrađeni dio GP		-	
- neizgrađeni dio GP		-		
Izdvojeno građevinsko područje groblja (Bešinci, Ramanovci) ukupno	+	0,79		
- izgrađeni dio GP		0,79		
- neizgrađeni dio GP		-		

	• Izgrađene strukture izvan građevinskog područja ukupno			
	Površine za istraživanje i eksploataciju mineralnih sirovina ukupno	E3	1,23*	
	Površine za robinzonski smještaj ukupno		38,2*	
1.3.	Poljoprivredne površine ukupno	P	3.858,04	45,02
	- osobito vrijedno obradivo tlo	P1	2249,28	
	- vrijedno obradivo tlo	P2	-	
	- ostalo obradivo tlo	P3	1608,76	
1.4.	Šumske površine ukupno	Š	3.920,36	45,75
	- gospodarske	Š1	3848,47	
	- zaštitne	Š2	71,89	
	- posebne namjene	Š3	-	
1.5.	Ostale poljoprivredne i šumske površine ukupno	PŠ	237,66	2,77
1.6.	Vodne površine ukupno	V	95,89	1,12
	- vodotoci		49,75	
	- akumulacije			
	- retencije		46,14	
	- ribnjaci			
1.7.	Ostale površine ukupno		66,54*	
	- posebna namjena	N	-	
	- površine infrastrukturnih sustava	IS	66,54*	
Općina Kaptol ukupno			8.569,67	100,00

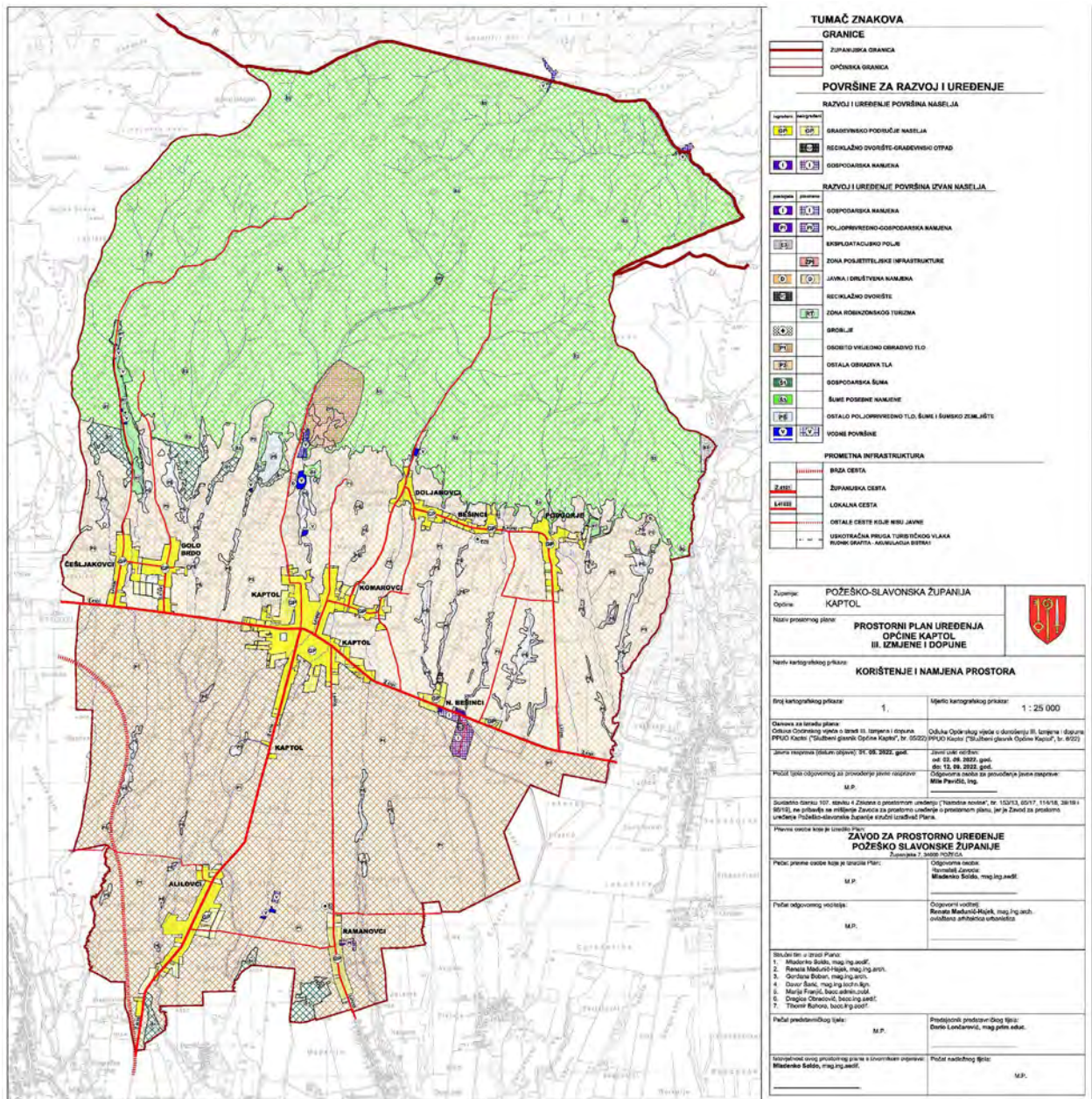
Izvor podataka: Zavod za prostorno uređenje Požege

Napomena: Površine navedene u tablici br. 3. utvrđene su mjerenjem na kartografskom prikazu br. 1. "Korištenje i namjena površina" u Mj. 1:25.000, br. 4.A.-4.H. "Građevinska područja", u mj. 1:5.000
 U površine infrastrukturnih sustava uključeni su samo koridori postojećih županijskih i lokalnih ceste te planirane dionice brze ceste koja dijelom prelazi preko područja Općine Kaptol.
 * površine koje nisu ušle u konačni izračun ukupne površine Općine Kaptol

Ukupna površina Općine strukturirana po namjeni i prikazana na kartografskom prikazu br. 1. "Korištenje i namjena prostora", načinjena je u skladu s "Pravilnikom o sadržaju, mjerilima kartografskih prikaza, obveznim prostornim pokazateljima i standardu elaborata prostornih planova" (NN, br. 106/98.).

Kvantificirani pokazatelji za kategorije osnovne namjene sa spomenutog kartografskog prikaza ne mogu se uspoređivati s podacima Katastra.

S obzirom da je građevinsko područje višenamjensko, unutar njega neizgrađeni dio su poljoprivredne površine (vrtovi, voćnjaci i sl.) do trenutka dok se ne izgrade, odnosno prenamijene.



Slika 5. : Kartografski prikaz 1. "KORIŠTENJE I NAMJENA PROSTORA", III. Izmjene i dopune PPUO Kaptol u mjerilu 1:25.000

4. PRILOZI

4.1. Odluka o izradi III. Izmjena i dopuna Prostornog plana uređenja Općine Kaptol

Na osnovu članka 86. i 113. Zakona o prostornom uređenju (NN broj 153/13, 65/17, 114/18, 39/19, 98/19 - u daljnjem tekstu: Zakon) i članka 30. Statuta Općine Kaptol („Službeni glasnik Općine Kaptol“, br. 02/21), Općinsko vijeće Općine Kaptol, na svojoj 10. sjednici, održanoj dana 25. srpnja 2022., donijelo je slijedeću

O D L U K U

o izradi III. Izmjena i dopuna Prostornog plana uređenja Općine Kaptol

I. OPĆE ODREDBE

Članak 1.

Ovom Odlukom započinje izrada III. Izmjena i dopuna Prostornog plana uređenja Općine Kaptol („Službeni glasnik Općine Kaptol“, br. 01/08, 04/12, 02/15 – usklađenje sa Zakonom i br. 02/20), u daljnjem tekstu: Plan.

Odlukom o izradi utvrđuje se pravna osnova za izradu III. Izmjena i dopuna Prostornog plana uređenja Općine Kaptol, razlozi za izmjene i dopune Plana, obuhvat plana, ocjena stanja u obuhvatu Plana, ciljevi i programska polazišta Plana, popis potrebnih stručnih podloga, način pribavljanja stručnih rješenja, popis tijela i osoba određenih posebnim propisima koja izdaju zahtjeve za izradu prostornog plana iz područja svog djelokruga te drugih sudionika koji će sudjelovati u izradi Plana, rokovi za izradu te izvori financiranja Plana.

Članak 2.

Sukladno članku 81. stav. 2. Zakona o prostornom uređenju, Nositelj izrade Plana je Jedinstveni upravni odjel Općine Kaptol (u daljnjem tekstu: Nositelj izrade).

II. PRAVNA OSNOVA ZA IZRADU I DONOŠENJE PLANA

Članak 3.

Odluka se donosi temeljem obveza koje proizlaze iz odredbi članka 86. i članka 89. Zakona o prostornom uređenju i Pravilnika o sadržaju, mjerilima kartografskih prikaza, obveznim prostornim pokazateljima i standardu elaborata prostornih planova (NN, br. 106/98, 39/04, 45/04, 163/04 i 9/11.) te odredbi Uredbe o informacijskom sustavu prostornoga uređenja (NN, br. 115/15) i ostalim propisima iz područja prostornog uređenja kao i posebnim propisima.

Odluku o izradi prostornog plana temeljem članka 86. stav. 3. Zakona, donosi predstavničko tijelo jedinice lokalne samouprave po prethodno pribavljenom mišljenju, sukladno posebnim zakonima kojima se uređuje zaštita okoliša i prirode.

Temeljem članka 86. stav.3. Zakona, zatraženo je mišljenje sukladno posebnim propisima kojima se uređuje zaštita okoliša i prirode od Upravnog odjela za prostorno uređenje, graditeljstvo i zaštitu okoliša Požeško-slavonske županije. Navedeni Upravni odjel izdao je mišljenje da za III. Izmjene i dopune Prostornog plana uređenja Općine Kaptol nije potrebno provesti stratešku procjenu utjecaja plana na okoliš te mišljenje da je Plan prihvatljiv za ekološku mrežu (KLASA:351-02/22-02/25, URBROJ:2177-07-02/1-22-5 od 20. srpnja 2022. godine).

III. RAZLOZI DONOŠENJA III. IZMJENA I DOPUNA PLANA

Članak 4.

Izradi III. Izmjena i dopuna Plana pristupa se radi:

- formiranja novog izdvojenog građevinskog područja javne i društvene namjene uz realizaciju potrebne prateće infrastrukture te korekciju potrebnih odredbi za provedbu,
- ukidanje dijela izdvojenog građevinskog područja poljoprivredno - gospodarske namjene „Ramanovci“.

IV. OBUHVAT III. IZMJENA I DOPUNA PLANA

Članak 5.

III. Izmjene i dopune Prostornog plana uređenja Općine Kaptol odnose se na područje Općine Kaptol, a izrađuju se u obuhvatu sukladno navedenim razlozima izrade Izmjena i dopuna Plana propisanih člankom 4. ove Odluke.

III. Izmjene i dopuna Plana uključuju Izmjene i dopune u grafičkom i tekstualnom dijelu, sukladno razlozima u prethodnom članku.

V. SAŽETA OCJENA STANJA U OBUHVATU III. IZMJENA I DOPUNA PLANA**Članak 6.**

Temeljni dokument prostornog uređenja koji se mijenja je Prostorni plan uređenja Općine Kaptol donesen 2008.g. s Izmjenama i dopunama 2012. g., 2015. g. – usklađenje s Zakonom, te Izmjenama i dopunama 2020.g. („Službeni glasnik Općine Kaptol“, br. 01/08, 04/12, 02/15 – usklađenje s Zakonom i br. 02/20).

Ovim Izmjenama i dopunama Plana ne mijenjaju se konceptijske postavke, niti osnovni strateški ciljevi razvoja Općine Kaptol, odnosno prostora Općine Kaptol.

Ovim Izmjenama i dopunama Plana vrši se usklađenje Plana sukladno potrebama, te ciljevima i programskim polazištima utvrđenim ovom Odlukom.

VI. CILJEVI I PROGRAMSKA POLAZIŠTA PLANA**Članak 7.**

Ciljevi izrade Plana su stvaranje prostorno-planskog i zakonskog okvira za novonastale okolnosti na području Općine Kaptol, a referiraju se na dokumente prostornog uređenja u nadležnosti države, važeće zakone i propise, plan šireg područja, odnosno na razloge izrade utvrđenim u članku 4. ove Odluke, kojima su ujedno konkretno određeni i sami ciljevi.

Izradom III. Izmjena i dopuna Plana ostvaruju se preduvjeti za realizaciju planiranog projekta u interesu Općine Kaptol.

VII. POPIS SEKTORSKIH STRATEGIJA, PLANOVA, STUDIJA I DRUGIH DOKUMENATA PROPISANIH POSEBNIM ZAKONIMA KOJIMA, ODNOSNO U SKLADU S KOJIMA SE UTVRĐUJU ZAHTJEVI ZA IZRADU PLANA**Članak 8.**

Za potrebe izrade III. Izmjena i dopuna Plana nije planirana izrada posebnih stručnih podloga nego će se koristiti raspoloživa dokumentacija koju iz područja svog djelokruga osiguravaju tijela i osobe određene posebnim propisima, a koje će se pribaviti tijekom izrade Plana.

VIII. NAČIN PRIBAVLJANJA STRUČNIH RJEŠENJA**Članak 9.**

Stručna rješenja izradit će stručni izradivač Plana u suradnji sa nositeljem izrade Jedinstvenim upravnim odjelom Općine Kaptol.

IX. POPIS JAVNOPRAVNIH TIJELA ODREĐENIH POSEBNIM PROPISIMA KOJA DAJU ZAHTJEVE ZA IZRADU PLANA TE DRUGIH SUDIONIKA KORISNIKA PROSTORA KOJI TREBAJU SUDJELOVATI U IZRADI PLANA**Članak 10.**

(1) U izradi III. Izmjena i dopuna Plana sudjelovati će javnopravna tijela određena posebnim propisima od kojih će se zatražiti zahtjevi iz njihovog djelokruga potrebni za izradu Izmjena i dopuna, te drugi sudionici korisnici prostora koji će sudjelovati kroz javnu raspravu:

1. **Ministarstvo prostornoga uređenja, graditeljstva i državne imovine**, Uprava za upravljanje i raspolaganje nekretninama, Ulica Republike Austrije 20, Zagreb,
2. **Ministarstvo gospodarstva i održivog razvoja**, Ulica grada Vukovara 78, 10000 Zagreb,
3. **Ministarstvo gospodarstva i održivog razvoja**,
 - Uprava za zaštitu prirode, Radnička cesta 80, 10000 Zagreb,
 - Uprava vodnog gospodarstva i zaštite mora, Radnička cesta 80, 10000 Zagreb,
 - Uprava za energetiku, Radnička cesta 80, 10000 Zagreb,
 - Zavod za zaštitu okoliša i prirode, Radnička 80/7, 10000 Zagreb,
 - Uprava za procjenu utjecaja na okoliš i održivo gospodarenje otpadom, Radnička cesta 80, 10000 Zagreb,
4. **Ministarstvo poljoprivrede**, Ulica Grada Vukovara 78, p.p. 1034, 10000 Zagreb,
 - Uprava za poljoprivredno zemljište, biljnu proizvodnju i tržište, Ulica Grada Vukovara 78, 1000 Zagreb,
 - Uprava za veterinarstvo i sigurnost hrane, Planinska 2a, 10000 Zagreb,
 - Uprava za stočarstvo i kvalitetu hrane, Ilica 101, 10000 Zagreb,
 - Uprava šumarstva, lovstva i drvne industrije, Planinska 2a, 10000 Zagreb,
 - Uprava za poljoprivrednu politiku, EU i međunarodnu suradnju, Ulica Grada Vukovara 78, 1000 Zagreb,
5. **Ministarstvo kulture i medija**, Uprava za zaštitu kulturne baštine, Runjaninova 2, 10000 Zagreb,
6. **Ministarstvo kulture i medija, Uprava za zaštitu kulturne baštine, Konzervatorski odjel u Požegi**, Trg M. Peića 3, 34000 Požega,
7. **Ministarstvo obrane**, Uprava za materijalne resurse, Sektor za vojnu infrastrukturu i zaštitu okoliša, Služba za vojno graditeljstvo i energetske učinkovitost, Trg kralja Krešimira IV, br.1, 10000 Zagreb,
8. **Ministarstvo turizma i sporta**, Prisavlje 14, 10000 Zagreb,
9. **Ministarstvo regionalnog razvoja i fondova Europske unije**, Uprava za strateško planiranje i koordinaciju EU fondova, Miramarska 22, 10000 Zagreb,
10. **Ministarstvo unutarnjih poslova, Ravnateljstvo civilne zaštite**, Područni ured civilne zaštite Osijek, Služba civilne zaštite Požega, Hrvatskih branitelja 82, 34000 Požega,
11. **HAKOM Hrvatska regulatorna agencija za mrežne djelatnosti**, Roberta Frangeša Mihanovića 9, 10110 Zagreb,
12. **Požeško-slavonska županija**, Upravni odjel za gospodarstvo, Županijska 7, 34000 Požega,
13. **Požeško-slavonska županija**, Upravni odjel za prostorno uređenje, graditeljstvo i zaštitu okoliša, Županijska 7, 34000 Požega,
14. **Požeško-slavonska županija**, Upravni odjel za obrazovanje, kulturu i sport, Županijska 7, 34000 Požega,
15. **Požeško-slavonska županija**, Upravni odjel za zdravstvo, socijalnu skrb i hrvatske branitelje, Županijska 7, 34000 Požega,
16. **Zavod za prostorno uređenje Požeško-slavonske županije**, Županijska 7, 34000 Požega,
17. **Hrvatske šume d.o.o. UŠP Požega**, Milke Trnine 2, 34000 Požega,
18. **Javna ustanova za zaštitu prirodnih vrijednosti Požeško-slavonske županije**, Županijska 7, 34000 Požega,
19. **Javna ustanova Park prirode Papuk**, Trg Gospe Voćinske 11, 33522 Voćin,
20. **Hrvatske vode**, Ulica grada Vukovara 220, 10000 Zagreb,
21. **Hrvatske vode, VGO za srednju i donju Savu**, Šetaliste braće Radića 22, 35000 Slavonski Brod,
22. **Hrvatske vode, VGI za mali sliv Orljava-Londža**, Industrijska 13 d, 34000 Požega,
23. **HOPS Hrvatski operator prijenosnog sustava d.d.**, Kupuska 4, 10000 Zagreb,
24. **HOPS Hrvatski operator prijenosnog sustava d.o.o.**, Prijenosno područje Osijek, Vukovarska cesta 217, 31000 Osijek,
25. **HEP ODS d.o.o.**, Elektra Požega, Primorska 24, 34000 Požega,
26. **Tekija d.o.o.**, Vodovodna 1, 34000 Požega,

27. **KOMUNALAC POŽEGA d.o.o.** za komunalne djelatnosti, Vukovarska 8, 34000 Požega,
28. **HEP - PLIN d.o.o.**, Pogonski ured Požega, Primorska 24, 34000 Požega,
29. **Turistička zajednica Požeško-slavonske županije**, Županijska 7, 34000 Požega,
30. **Turistička zajednica Zlatni Papuk**, Zvonimirova 1a, 34330 Velika,
31. **Regionalni koordinator razvoja Požeško-slavonske županije**, Županijska 7, 34000 Požega,
32. **Ministarstvo poljoprivrede, Uprava za stručnu podršku razvoju poljoprivrede i ribarstva**, Područna jedinica Požega, Kamenita vrata 10, 34000 Požega,
33. **Hrvatska agencija za poljoprivredu i hranu**, Područni ured Požega, Kamenita vrata 10, 34000 Požega,

(2) **Jedinice lokalne samouprave** koje graniče s Općinom Kaptol

1. **Grad Požega**, Trg Sv. Trojstva 1, 34000 Požega,
2. **Općina Jakšić**, Osječka 39, 34308 Jakšić,
3. **Grad Kutjevo**, Trg Graševine 1, 34330 Kutjevo,
4. **Grad Orahovica**, F. Gavrančića 6, 33515 Orahovica,
5. **Općina Čačinci**, Trg kardinala Franje Kuharića 2, 33514, Čačinci,
6. **Općina Velika**, Trg bana Josipa Jelačića 34, 34330 Velika

Ako se tijekom izrade Plana ukaže potreba, u postupak izrade se mogu uključiti i drugi sudionici

Članak 11.

Javnopravna tijela i drugi sudionici u izradi III. Izmjena i dopuna Plana iz članka 10. ove Odluke pozivaju se, sukladno odredbama Zakona iz članka 3. ove Odluke da, u roku od 15 dana, dostave svoje zahtjeve za izradu Izmjena i dopuna Plana. Ukoliko zahtjevi ne budu dostavljeni u roku smatrat će se da zahtjeva nema.

U zahtjevima za izradu Izmjena i dopuna Plana iz stavka 1. ovog članka moraju se navesti odredbe propisa, sektorskih strategija, planova, studija i drugih dokumenata propisanih posebnim zakonima na kojima se zahtjevi temelje. Ako to ne bude učinjeno, nositelj izrade postupit će sukladno odredbama Zakona iz članka 3. ove Odluke.

Javnopravno tijelo ne može zahtjevima za izradu prostornog plana postavljati uvjete kojima bi se mijenjali ciljevi i/ili programska polazišta za izradu prostornog plana određeni Odlukom o izradi prostornog plana.

X. PLANIRANI ROK ZA IZRADU PLANA ODNOSNO NJEGOVIH POJEDINIH FAZA I ROK ZA PRIPREMU ZAHTJEVA ZA IZRADU IZMJENA I DOPUNA PLANA TIJELA I OSOBA ODREĐENIH POSEBNIM PROPISIMA

Članak 12.

Ovom Odlukom daju se Zakonom propisani rokovi za izradu pojedinih faza u postupku izrade i donošenja Plana:

Rokovi za izradu Plana po fazama:

1. dostava zahtjeva za izradu Izmjena i dopuna Plana od strane javnopravnih tijela i osoba određenih posebnim propisima – 15 dana,
2. izrada Nacrta prijedloga Izmjena i dopuna Plana – 20 dana,
3. utvrđivanje Prijedloga Izmjena i dopuna Plana – 10 dana,
4. objava i obavijest o javnoj raspravi – 8 dana,
5. javni uvid u trajanju od – 8 dana,
6. izvješće o javnoj raspravi – 5 dana
7. izrada Nacrta konačnog prijedloga Izmjena i dopuna Plana – 10 dana,
8. utvrđivanje Konačnog prijedloga – 5 dana,
9. donošenje Izmjena i dopuna Plana od strane Općinskog vijeća – 10 dana,
10. objava Plana u službenom glasilu 5 dana.

U slučaju ponavljanja javne rasprave temeljem članka 104. Zakona o prostornom uređenju, rok za izradu plana se produžuje za najmanje 30 dana.

U navedene faze i rokove nije uračunato vrijeme verifikacije pojedinih faza od strane Nositelja izrade, te vrijeme potrebno za ishodjenje potrebnih suglasnosti, mišljenja i očitovanja, kao niti vrijeme potrebno za provedbu postupka strateške procjene utjecaja Plana na okoliš i ekološku mrežu, ukoliko bi se ista morao provoditi.

Rokovi za provedbu pojedinih faza izrade i donošenja Plana mogu se mijenjati sporazumom između Naručitelja i Stručnog izrađivača Plana.

Rokovi za provedbu pojedinih faza izrade i donošenja Plana usklađuju se s postupkom Strateške procjene utjecaja na okoliš prema posebnom propisu, ukoliko se isti bude morao provoditi.

XI. IZVORI FINANCIRANJA IZRADA PLANA

Članak 13.

Sredstva za izradu III. Izmjena i dopuna Plana osigurati će se iz Proračuna Općine Kaptol.

XII. ODLUKA O DRUGIM PITANJIMA ZNAČAJNIM ZA IZRADU NACRTA PROSTORNOG PLANA

Članak 14.

Do donošenja III. Izmjena i dopuna Plana u zoni obuhvata dozvoljeno je izdavanje akata kojima se odobravaju zahvati u prostoru, odnosno građenje temeljem postojećih prostornih planova i Zakona.

XIII. ZAVRŠNE ODREDBE

Članak 15.

Nositelj izrade III. Izmjena i dopuna Plana obvezuje se da, u roku od 15 dana od stupanja na snagu ove Odluke :

1. Obavijesti javnost o izradi ovih Izmjena i dopuna Plana (objavom na mrežnoj stranici Općine Kaptol i oglasnoj ploči Općine),
2. Ovu Odluku dostavi Zavodu za prostorni razvoj (ISPU), Republike Austrije 20, 10000 Zagreb,
3. Ovu Odluku dostaviti tijelima iz članka 10. ove Odluke sa pozivom za dostavu zahtjeva za izradu Plana.

Članak 16.

Ova odluka stupa na snagu osmog dana od dana objave u "Službenom glasniku Općine Kaptol".

OPĆINSKO VIJEĆE OPĆINE KAPTOL

KLASA: 024-03/22-01/05

URBROJ: 2177-5-1-22-2

Kaptol, 25. srpnja 2022.

PREDSJEDNIK:

Dario Lončarević, mag. prim. educ.



DOSTAVITI:

1. Zavodu za prostorni razvoj, Republike Austrije 20, 10000 Zagreb,
2. Ministarstvu prostornog uređenja, graditeljstva i državne imovine –
Informacijskom sustavu, Republike Austrije 20, 10000 Zagreb,
3. Svima prema popisnoj listi,
4. Dosje sjednica Općinskog vijeća,
5. Objava u „Službenom glasniku Općine Kaptol“.
6. Pismohrana.

4.2. „Službeni glasnik Općine Kaptol“, broj 5/22

19. 08. 2022. 13:08

broj 5/2022 - Općina Kaptol

034/231-023 info@opcina-kaptol.com Školska 3, 34334 Kaptol

**broj 5/2022**

26.07.2022.

AKTI OPĆINSKOG VIJEĆA

1. Odluka o izradi III. Izmjena i dopuna Prostornog plana uređenja Općine Kaptol.

AKTI OPĆINSKOG NAČELNIKA

1. IV. Izmjene i dopune Plana nabave roba, radova i usluga za 2022. godinu.
2. Odluka o prijenosu poslova i ovlasti.
3. Odluka o isplati regresa.

[Pristup informacijama](#)[Važni kontakti](#)[Kontaktirajte nas](#)

Koristimo kolačiće (Browser cookies).
Nastavkom pregleda ove web stranice slažete se s korištenjem kolačića.

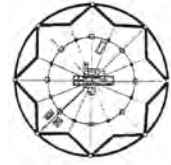
[Prihvacam](#)[Isplate iz proračuna](#)<https://www.opcina-kaptol.com/2022-god/broj-5-2022.html>

1/4



JAVNA USTANOVA
**Zavod za prostorno uređenje
Požeško-slavonske županije**

Županijska 7, 34 000 Požega, HR
tel:(+385)034/290-222



PROSTORNI PLAN UREĐENJA OPĆINE KAPTOL
III. Izmjene i dopune

OBVEZNI PRILOZI PLANA

Stručne podloge na kojima se temelje prostorno planska rješenja

STRUČNE PODLOGE NA KOJIMA SE TEMELJE PROSTORNO PLANSKA RJEŠENJA

- **Prostorni plan Požeško-slavonske županije**, uključivo njegove Izmjene i dopune, „Požeško-slavonski službeni glasnik, br 5/02, 5A/02, 4/11, 4/15 i 5/19; izrađivač: Zavod za prostorno uređenje Požeško-slavonske županije,
- **Prostorni plan uređenja Općine Kaptol**, uključivo njegove Izmjene i dopune, „Službeni glasnik Općine Kaptol“, br. 01/08, 04/12 i 02/15 (usklađenje), 2/20; izrađivač: Zavod za prostorno uređenje Požeško-slavonske županije,
- **Odluka o izradi III. Izmjena i dopuna PPUO Kaptol** („Službeni glasnik Općine Kaptol“, br. 5/22)
- **DOF općine**



JAVNA USTANOVA
**Zavod za prostorno uređenje
Požeško-slavonske županije**

Županijska 7, 34 000 Požega, HR
tel:(+385)034/290-222



PROSTORNI PLAN UREĐENJA OPĆINE KAPTOL

III. Izmjene i dopune

OBVEZNI PRILOZI PLANA

Popis sektorskih dokumenata i propisa poštivanih u izradi Plana

POPIS SEKTORSKIH DOKUMENATA I PROPISA POŠTIVANIH U IZRADI PLANA

- Zakona o prostornom uređenju („Narodne novine“, br. 153/13, 65/17, 114/18, 39/19, 98/19)
- Zakon o gradnji („Narodne novine“, br. 153/13 i 20/17)
- Zakon o zaštiti prirode („Narodne novine“, br. 80/13 i 15/18)
- Zakon o zaštiti okoliša („Narodne novine“, br. 80/13, 78/15, 12/18 i 118/18)
- Zakon o zaštiti i očuvanju kulturnih dobara („Narodne novine“, br. 69/99, 151/03, 157/03, 87/09, 88/10, 61/11, 25/12, 136/12, 157/13, 152/14, 98/15 – Uredba, 44/17 i 90/18)
- Zakon o šumama („Narodne novine“, br. 68/18 i 115/18)
- Zakon o vodama („Narodne novine“, br. 153/09, 130/11, 56/13, 14/14 i 46/18)
- Zakon o poljoprivrednom zemljištu („Narodne novine“, br. 20/18 i 115/18)
- Zakon o zaštiti zraka („Narodne novine“, br. 130/11, 47/14, 61/17 i 118/18)
- Zakon o rudarstvu („Narodne novine“, br. 56/13 i 14/14)
- Zakon o lovstvu („Narodne novine“, br. 99/18)
- Zakon o postupanju s nezakonito izgrađenim zgradama („Narodne novine“, br. 86/12, 143/13, 65/17 i 14/19)
- Zakon o održivom gospodarenju otpadom („Narodne novine“, br. 94/13, 73/17 i 14/19)
- Zakon o stočarstvu („Narodne novine“, br. 70/97, 36/98, 151/03, 132/06 i 14/14),
- Zakon o obrani („Narodne novine“, br. 73/13, 75/15, 27/16 i 30/18)
- Zakon o zaštiti i spašavanju („Narodne novine“, br. 174/04, 79/07, 38/09 i 127/10)
- Zakon o zaštiti od buke („Narodne novine“, br. 30/09, 55/13, 153/13, 41/16 i 114/18)
- Zakon o područjima županija, gradova i općina u Republici Hrvatskoj („Narodne novine“, broj 86/06, 125/06, 16/07, 95/08-Odluka USRH, 46/10 i 145/10, 37/13, 44/13, 45/13 i 110/15)
- Zakon o lokalnoj i područnoj (regionalnoj) samoupravi („Narodne novine“, br. 33/01, 60/01-vjerodostojno tumačenje, 129/05, 109/07, 125/08, 109/07, 36/09, 150/11, 144/12, 19/13 – pročišćeni tekst, 137/15 – ispravak pročišćenog teksta i 123/17)
- Zakon o cestama („Narodne novine“, br. 84/11, 22/13, 54/13, 148/13 i 92/14)
- Zakon o javnim cestama („Narodne novine“, br. 180/04, 138/06, 146/08, 38/09, 124/09, 153/09, 73/10)
- Zakon o sigurnosti prometa na cestama („Narodne novine“, br. 67/08, 48/10, 74/11, 80/13, 158/13, 92/14, 64/15 i 108/17)
- Zakon o sigurnosti i interoperabilnosti željezničkog sustava („Narodne novine“, br. 82/13, 18/15, 110/15 i 70/17)
- Zakon o zračnom prometu („Narodne novine“, br. 69/09, 84/11, 54/13, 127/13 i 92/14)
- Zakon o elektroničkim komunikacijama („Narodne novine“, br. 73/08, 90/11, 133/12, 80/13, 71/14 i 72/17)
- Zakon o energiji („Narodne novine“, br. 120/12, 14/14, 95/15 – Uredba o dopuni i 102/15 - dopuna)
- Zakon o grobljima („Narodne novine“, br. 19/98 i 50/12)
- Zakon o komunalnom gospodarstvu („Narodne novine“, br. 36/95, 70/97, 128/99, 57/00, 129/00, 59/01, 26/03 - pročišćeni tekst, 82/04, 110/04 - uredba, 178/04, 38/09, 79/09, 49/11, 144/12, 147/14 i 68/18)
- Zakon o zaštiti od požara („Narodne novine“, br. 92/10)
- Zakon o arhitektonskim i inženjerskim poslovima i djelatnostima u prostornom uređenju i gradnji („Narodne novine“, br. 152/08, 49/11 i 25/13)
- Pravilnik o sadržaju, mjerilima kartografskih prikaza, obveznim prostornim pokazateljima i standardu elaborata prostornih planova („Narodne novine“, br. 106/98, 39/04, 45/04 – ispravak i 163/04 - dopuna),
- Pravilnik o popisu stanišnih tipova, karti staništa te ugroženim i rijetkim stanišnim tipovima („Narodne novine“, br. 88/14)
- Pravilnik o proglašenju divljih svojti zaštićenih i strogo zaštićenih („Narodne novine“, br., br. 99/09)
- Pravilnik o strogo zaštićenim vrstama („Narodne novine“, br. 144/13 i 73/16)
- Pravilnik o ocjeni prihvatljivosti za ekološku mrežu („Narodne novine“, br. 146/14)

- Pravilnik o mjerilima za utvrđivanje osobito vrijednog obradivog (P1) i vrijednog obradivog (P2) poljoprivrednog zemljišta („Narodne novine“, br. 23/19)
- Pravilnik o utvrđivanju zona sanitarne zaštite izvorišta („Narodne novine“, br. 55/02)
- Pravilnik o jednostavnim i drugim građevinama i radovima („Narodne novine“, br. 112/17 i 34/18)
- Pravilnik o osiguranju pristupačnosti građevina osobama s invaliditetom i smanjenom pokretljivošću („Narodne novine“, br. 78/13.)
- Pravilnik o uvjetima za projektiranje i izgradnju priključaka i prilaza na javnu cestu („Narodne novine“, br. 95/14)
- Pravilnik o prometnim znakovima, opremi i signalizaciji na cestama („Narodne novine“, br. 59/00 i 34/03)
- Pravilnik o željezničkoj infrastrukturi („Narodne novine“, br. 127/05, 16/08)
- Pravilnik o općim uvjetima za građenje u zaštitnom pružnom pojasu („Narodne novine“, br. 93/10)
- Pravilnik o uvjetima za određivanje križanja željezničke pruge i drugih prometnica („Narodne novine“, br. 111/15)
- Pravilnik o načinu osiguravanja prometa na željezničko-cestovnim prijelazima i pješačkim prijelazima preko pruge („Narodne novine“, br. 121/09)
- Pravilnik o tehničkim uvjetima gradnje i uporabe telekomunikacijske infrastrukture („Narodne novine“, br. 88/01)
- Pravilnik o tehničkim uvjetima za elektroničku komunikacijsku mrežu poslovnih i stambenih zgrada („Narodne novine“, br. 155/09)
- Pravilnik o zaštitnim i sigurnosnim zonama oko vojnih lokacija i građevina („Narodne novine“, br. 122/15)
- Pravilnik o ambalaži i otpadnoj ambalaži („Narodne novine“, br. 88/15, 78/16 i 116/17)
- Pravilnik o granicama područja podslivova, malih slivova i sektora („Narodne novine“, br. 97/10 i 31/13)
- Pravilnik o korištenju obnovljivih izvora energije i kogeneracije („Narodne novine“, br. 88/12)
- Pravilnik o vrstama otpada („Narodne novine“, br. 27/96)
- Pravilnik o uvjetima za postupanje s otpadom („Narodne novine“, br. 123/97, 112/01)
- Pravilnik o gospodarenju otpadom („Narodne novine“, br. 117/17)
- Pravilnik o gospodarenju građevnim otpadom („Narodne novine“, br. 38/08)
- Pravilnik o grobljima („Narodne novine“, br. 99/02)
- Pravilnik o načinima i uvjetima odlaganja otpada, kategorijama i uvjetima rada za odlagališta otpada („Narodne novine“, br. 114/15 i 103/18)
- Pravilnik o načinu i postupcima gospodarenja otpadom koji sadrži azbest („Narodne novine“, br. 42/07)
- Pravilnik o graničnim vrijednostima pokazatelja, opasnih i drugih tvari u otpadnim vodama („Narodne novine“, br. 40/99, 6/01 i 14/01 – ispravak)
- Pravilnik o istraživanju i eksploataciji mineralnih sirovina („Narodne novine“, br. 142/13)
- Pravilnik o prostornim standardima, normativima te urbanističko-tehničkim uvjetima za planiranje mreže športskih objekata („Narodne novine“, br. 38/91)
- Pravilnik o granicama područja podslivova, malih slivova i sektora („Narodne novine“, br. 97/10 i 31/13)



JAVNA USTANOVA
**Zavod za prostorno uređenje
Požeško-slavonske županije**

Županijska 7, 34 000 Požega, HR
tel:(+385)034/290-222



PROSTORNI PLAN UREĐENJA OPĆINE KAPTOL

III. Izmjene i dopune

OBVEZNI PRILOZI PLANA

**Postupak Ocjene o potrebi strateške procjene utjecaja na okoliš III. Izmjena i dopuna
PPUO Kaptol**



KLASA : 352-01/22-01/01

URBROJ : 2177-5-2-22-1

Kaptol, 14. lipnja 2022.

Požeško-slavonska županija
Upravni odjel za prostorno uređenje,
graditeljstvo i zaštitu okoliša
Županijska 7
34000 Požega

PREDMET: III. izmjene i dopune Prostornog plana uređenja općine Kaptol
- Mišljenje, traži se

Molimo Vas da nam sukladno članku 66. stavak 1. Zakona o zaštiti okoliša („Narodne novine, br. 80/13, 153/13, 78/15, 12/18, 118/18) dostavite mišljenje o potrebi provedbe postupka ocjene, odnosno strateške procjene za III. izmjene i dopune Prostornog plana uređenja općine Kaptol.

Izradi III. Izmjena i dopuna Plana pristupa se radi:

- formiranja novog izdvojenog građevinskog područja javne i društvene namjene uz realizaciju potrebne prateće infrastrukture te korekciju potrebnih odredbi za provedbu,
- ukidanje dijela izdvojenog građevinskog područja poljoprivredno - gospodarske namjene „Ramanovci“.

U svrhu davanja predmetnog mišljenja dostavljamo Vam Nacr Odluke o izradi III. izmjene i dopune Prostornog plana uređenja općine Kaptol, obrazac o ocjeni o potrebi procjene utjecaja SPP na okoliš, te grafički prikaz Nacrta prijedloga III. izmjena i dopuna PPUO Kaptol.

Općinski načelnik:

Mile Pavičić, ing.



Privitak:

1. Nacr Odluke o izradi III. Izmjena i dopuna PPU Općine Kaptol.
2. Obrazac ocjene o potrebi strateške procjene utjecaja na okoliš.
3. Kartografski prikaz

Dostaviti:

1. Naslovu.
2. Pismohrana.

OBRAZAC
O OCJENI O POTREBI STRATEŠKE PROCJENE NA OKOLIŠ

A. Opći podaci o strategiji, planu ili programu (SPP)

A.1.	Naziv SPP	Nacrtna odluka o izradi izmjena i dopuna PPUO Kaptol
A.2.	Nadležno tijelo za izradu SPP	Jedinstveni upravni odjel općine Kaptol
A.3.	Naziv predstavničkog tijela koje donosi SPP	Općinsko vijeće općine Kaptol
A.4.	Obuhvat SPP	Područje naselja Kaptol i Ramanovci
A.5.	Područje SPP	Prostorno planiranje
A.6.	Vrsta dokumenta: novi SPP ili izmjena i dopuna SPP-a	Prostorni plan uređenja
A.7.	Navedeni pravni okvir za donošenje SPP	Zakon o prostornom uređenju (NN broj 153/13, 65/17, 114/18, 39/19, 98/19)
A.8.	Predstavlja li SPP okvir za financiranje iz sredstava Europske unije?	Nije poznato da li SPP predstavlja okvir za financiranje iz sredstava EU.
A.9.	Postoji li obveza provedbe strateške procjene prema Zakonu?	NE
A.10.	Navedite SPP višeg reda ili sektorsku SPP	Prostorni plan Požeško-slavonske županije
A.11.	Jeli proveden postupak strateške procjene za SPP višeg reda (naveden u točki A.10.)?	DA. Izrađena je Strateška studija o utjecaju na okoliš PPŽ PSŽ
A.12.	Planiraju li se SPP-om nove aktivnosti u odnosu na SPP višeg reda, a za koji je provedena strateška procjena?	Planirane aktivnosti u okviru III. izmjena i dopuna PPUO Kaptol temeljem Zakona moraju biti u skladu sa smjernicama plana višeg reda, pa time i s Prostornim planom Požeško-slavonske županije za koji je izrađena strateška studija.
A.13.	Navedite razloge donošenja SPP-a, programska polazišta i ciljeve	<p>Izradi III. Izmjena i dopuna Plana pristupa se radi:</p> <ul style="list-style-type: none"> - formiranja novog izdvojenog građevinskog područja javne i društvene namjene uz realizaciju potrebne prateće infrastrukture te korekciju potrebnih odredbi za provedbu (prema Kartografskom prikazu) - na predmetnom području planiran je interpretacijski centar halštatske kulture kojim se namjerava pružiti prostor za daljnja istraživanja ovog izuzetnog nalazišta, adekvatnu arheološku obradu pronađene građe, kao i mogućnost prezentacije obrađenog materijala i edukacije posjetitelja. Centru će se prilaziti postojećom prometnicom preko prilaznog prostora uz koji je smješten dio za parkiranje korisnika. - ukidanje dijela izdvojenog građevinskog područja poljoprivredno - gospodarske namjene „Ramanovci“ – radi kompenzacije poljoprivrednog zemljišta ukida se dio planirane poljoprivredno-gospodarske zone Ramanovci

B. Procjena mogućih značajnih utjecaja strategije, plana ili programa (SPP) na okoliš

B.1.	Predstavljali SPP okvir za provedbu zahvata koji podliježu ocjeni o potrebi procjene utjecaja na okoliš, odnosno procjeni utjecaja na okoliš sukladno propisu kojim se uređuju navedeni postupci?	NE
B.2.	Predstavljali SPP okvir za razvoj drugih zahvata, osim gore navedenih, koji bi mogli imati značajne utjecaje na okoliš, pojedinačno ili kumulativno?	NE
B.3.	Na koji način SPP utječe na ostale relevantne SPP?	Ne utječe.
B.4.	Navedite vjerojatno značajne utjecaje na okoliš koji mogu nastati provedbom SPP i na koji način će biti uzeti u obzir pri izradi SPP?	Ne očekuje se vjerojatno značajnih utjecaja na okoliš.
B.5.	Je li moguć značajni prekogranični utjecaj SPP?	NE

C. Ocjena mogućih značajnih utjecaja strategije, plana ili programa (SPP) na ekološku mrežu

C.1.	Je li SPP može imati značajan utjecaj na ekološku mrežu?	Predmetna izmjena plana ne nalazi se na području ekološke mreže. Upravni odjel će u postupku utvrditi postoji li značajan utjecaj na ekološku mrežu
------	----------------------------------------------------------	-----------------------------------------------------------------------------------------------------------------------------------------------------

D. Zaključci

1. Obrazloženje zašto za SPP treba/ne treba provesti stratešku procjenu
2. Obrazloženje zašto za SPP treba/ne treba provesti glavnu ocjenu prihvatljivosti SPP za ekološku mrežu
3. Navedi ključna pitanja vezana uz okoliš

E. Informacije o postupku

1. Popis tijela i/ili osoba određenih posebnim propisima od kojih je zatraženo mišljenje
2. Popis tijela i/ili osoba određena posebnim propisima koja su u propisanom roku dostavila mišljenje

F. Prilozi

1. Mišljenja tijela i/ili osoba određena posebnim propisima koja su u propisanom roku dostavila mišljenja (mišljenja nisu zatražena još)
2. Rezultati Prethodne ocjene prihvatljivosti za ekološku mrežu (nije pokrenut postupak prethodne procjene još)
3. Ostala dokumentacija



REPUBLIKA HRVATSKA
POŽEŠKO-SLAVONSKA ŽUPANIJA
OPĆINA KAPTOL
Jedinstveni upravni odjel

KLASA: 352-01/22-01/01
URBROJ: 2177-5-2-22-3
Kaptol, 24. lipnja 2022.

- Prema dostavnoj listi

PREDMET: Zahtjev za davanje mišljenja o potrebi provedbe o ocjene o potrebi strateške procjene utjecaja na okoliš III. izmjene i dopune Prostornog plana uređenja općine Kaptol
- dostavlja se

Sukladno članku 64. stavak 1. Zakona o zaštiti okoliša („Narodne novine, br. 80/13, 153/13, 78/15, 12/18, 118/18), te Mišljenja Upravnog odjela za prostorno uređenje, graditeljstvo i zaštitu okoliša, Odsjek za zaštitu okoliša i prirode Požeško-slavonske županije (KLASA: 351-02/22-02/25, URBROJ: 2177-07-02/1-22-2 od 23. lipnja 2022. godine) općina Kaptol dužna je provesti postupak ocjene o potrebi strateške procjene utjecaja na okoliš III. izmjene i dopune Prostornog plana uređenja općine Kaptol.

Odredbom članka 29. stavka 7. Uredbe o strateškoj procjeni utjecaja strategije, plana i programa na okoliš (Narodne novine, broj 03/17) propisano je da nadležno tijelo za izradu i donošenje plana dužno je pribaviti mišljenja tijela i/ili osoba određenih posebnim propisima navedenih u točki VI. Odluke o započinjanju ocjene o potrebi strateške procjene utjecaja na okoliš.

U svrhu pribavljanja mišljenja o potrebi strateške procjene utjecaja na okoliša okoliš III. izmjene i dopune Prostornog plana uređenja općine Kaptol dostavljamo sljedeće:

- Nacrt Odluke o izradi III. izmjene i dopune Prostornog plana uređenja općine Kaptol,
- Odluku o započinjanju ocjene o potrebi strateške procjene utjecaja na okoliš III. izmjene i dopune Prostornog plana uređenja općine Kaptol
- obrazac o ocjeni o potrebi procjene utjecaja SPP na okoliš,
- grafički prikaz Nacrta prijedloga III. izmjena i dopuna PPUO Kaptol.

Molimo da nam mišljenje dostavite u roku 30 dana od dana primitka zahtjeva, a kako je propisano člankom 9. Uredbe o strateškoj procjeni utjecaja strategije, plana i programa na okoliš (Narodne novine, broj 03/17).

PROČELNIK JUO:
Josip Seudek, struč.spec.oec.

Dostavna lista:

1. Požeško-slavonska županija, Upravni odjel za prostorno uređenje i zaštitu okoliša, Odsjek za zaštitu okoliša i prirode
2. Hrvatske vode, VGO za srednju i donju Savu, Industrijska 13D, 34000 Požega
3. Javna ustanova Park prirode Papuk, Trg Gospe Voćinske 11, 33522 Voćin,
4. Grad Požega, Trg Sv. Trojstva 1, 34000 Požega,
5. Općina Jakšić, Osječka 39, 34308 Jakšić,
6. Grad Kutjevo, Trg Graševine 1, 34330 Kutjevo,
7. Općina Velika, Trg bana Josipa Jelačića 34, 34330 Velika

OBRAZAC
O OCJENI O POTREBI STRATEŠKE PROCJENE NA OKOLIŠ

A. Opći podaci o strategiji, planu ili programu (SPP)

A.1.	Naziv SPP	Nacrtna odluka o izradi izmjena i dopuna PPUO Kaptol
A.2.	Nadležno tijelo za izradu SPP	Jedinstveni upravni odjel općine Kaptol
A.3.	Naziv predstavničkog tijela koje donosi SPP	Općinsko vijeće općine Kaptol
A.4.	Obuhvat SPP	Područje naselja Kaptol i Ramanovci
A.5.	Područje SPP	Prostorno planiranje
A.6.	Vrsta dokumenta: novi SPP ili izmjena i dopuna SPP-a	Prostorni plan uređenja
A.7.	Navedeni pravni okvir za donošenje SPP	Zakon o prostornom uređenju (NN broj 153/13, 65/17, 114/18, 39/19, 98/19)
A.8.	Predstavlja li SPP okvir za financiranje iz sredstava Europske unije?	Nije poznato da li SPP predstavlja okvir za financiranje iz sredstava EU.
A.9.	Postoji li obveza provedbe strateške procjene prema Zakonu?	NE
A.10.	Navedite SPP višeg reda ili sektorsku SPP	Prostorni plan Požeško-slavonske županije
A.11.	Jeli proveden postupak strateške procjene za SPP višeg reda (naveden u točki A.10.)?	DA. Izrađena je Strateška studija o utjecaju na okoliš PPŽ PSŽ
A.12.	Planiraju li se SPP-om nove aktivnosti u odnosu na SPP višeg reda, a za koji je provedena strateška procjena?	Planirane aktivnosti u okviru III. izmjena i dopuna PPUO Kaptol temeljem Zakona moraju biti u skladu sa smjericama plana višeg reda, pa time i s Prostornim planom Požeško-slavonske županije za koji je izrađena strateška studija.
A.13.	Navedite razloge donošenja SPP-a, programska polazišta i ciljeve	<p>Izradi III. Izmjena i dopuna Plana pristupa se radi:</p> <ul style="list-style-type: none"> - formiranja novog izdvojenog građevinskog područja javne i društvene namjene uz realizaciju potrebne prateće infrastrukture te korekciju potrebnih odredbi za provedbu (prema Kartografskom prikazu) - na predmetnom području planiran je interpretacijski centar haštatske kulture kojim se namjerava pružiti prostor za daljnja istraživanja ovog izuzetnog nalazišta, adekvatnu arheološku obradu pronađene građe, kao i mogućnost prezentacije obrađenog materijala i edukacije posjetitelja. Centru će se prilaziti postojećom prometnicom preko prilaznog prostora uz koji je smješten dio za parkiranje korisnika. - ukidanje dijela izdvojenog građevinskog područja poljoprivredno - gospodarske namjene „Ramanovci“ – radi kompenzacije poljoprivrednog zemljišta ukida se dio planirane poljoprivredno-gospodarske zone Ramanovci

B. Procjena mogućih značajnih utjecaja strategije, plana ili programa (SPP) na okoliš

B.1.	Predstavlja li SPP okvir za provedbu zahvata koji podliježu ocjeni o potrebi procjene utjecaja na okoliš, odnosno procjeni utjecaja na okoliš sukladno propisu kojim se uređuju navedeni postupci?	NE
B.2.	Predstavlja li SPP okvir za razvoj drugih zahvata, osim gore navedenih, koji bi mogli imati značajne utjecaje na okoliš, pojedinačno ili kumulativno?	NE
B.3.	Na koji način SPP utječe na ostale relevantne SPP?	Ne utječe.
B.4.	Navedite vjerojatno značajne utjecaje na okoliš koji mogu nastati provedbom SPP i na koji način će biti uzeti u obzir pri izradi SPP?	Ne očekuje se vjerojatno značajnih utjecaja na okoliš.
B.5.	Je li moguć značajni prekogranični utjecaj SPP?	NE

C. Ocjena mogućih značajnih utjecaja strategije, plana ili programa (SPP) na ekološku mrežu

C.1.	Je li SPP može imati značajan utjecaj na ekološku mrežu?	Predmetna izmjena plana ne nalazi se na području ekološke mreže. Upravni odjel će u postupku utvrditi postoji li značajan utjecaj na ekološku mrežu
------	----------------------------------------------------------	-----------------------------------------------------------------------------------------------------------------------------------------------------

D. Zaključci

1. Obrazloženje zašto za SPP treba/ne treba provesti stratešku procjenu
2. Obrazloženje zašto za SPP treba/ne treba provesti glavnu ocjenu prihvatljivosti SPP za ekološku mrežu
3. Navesti ključna pitanja vezana uz okoliš

E. Informacije o postupku

1. Popis tijela i/ili osoba određenih posebnim propisima od kojih je zatraženo mišljenje
2. Popis tijela i/ili osoba određena posebnim propisima koja su u propisanom roku dostavila mišljenje

F. Prilozi

1. Mišljenja tijela i/ili osoba određena posebnim propisima koja su u propisanom roku dostavila mišljenja (mišljenja nisu zatražena još)
2. Rezultati Prethodne ocjene prihvatljivosti za ekološku mrežu (nije pokrenut postupak prethodne procjene još)
3. Ostala dokumentacija

OBRAZAC
O OCJENI O POTREBI STRATEŠKE PROCJENE NA OKOLIŠ

A. Opći podaci o strategiji, planu ili programu (SPP)

A.1.	Naziv SPP	III. Izmjena i dopuna PPUO Kaptol
A.2.	Nadležno tijelo za izradu SPP	Jedinstveni upravni odjel općine Kaptol
A.3.	Naziv predstavničkog tijela koje donosi SPP	Općinsko vijeće općine Kaptol
A.4.	Obuhvat SPP	Prostorni obuhvat Plana je administrativno područje Općine Kaptol, Područje naselja Kaptol i Ramanovci
A.5.	Područje SPP	Prostorno planiranje
A.6.	Vrsta dokumenta: novi SPP ili izmjena i dopuna SPP-a	Izmjena i dopuna Prostornog plana uređenja
A.7.	Navedeni pravni okvir za donošenje SPP	Zakon o prostornom uređenju (NN broj 153/13, 65/17, 114/18, 39/19, 98/19)
A.8.	Predstavlja li SPP okvir za financiranje iz sredstava Europske unije?	Nije poznato da li SPP predstavlja okvir za financiranje iz sredstava EU.
A.9.	Postoji li obveza provedbe strateške procjene prema Zakonu?	Sukladno Mišljenju Upravnog odjela za prostorno uređenje, graditeljstvo i zaštitu okoliša Požeško-slavonske županije, Odsjek za zaštitu okoliša i prirode (KLASA: 351-02/22- 02/25, URBROJ: 2177-07-02/1-22-2 od 23. lipnja 2022.godine) određena je obveza provedbe ocjene o potrebi strateške procjene za predmetne Izmjene.
A.10.	Navedite SPP višeg reda ili sektorsku SPP	Prostorni plan Požeško-slavonske županije
A.11.	Jeli proveden postupak strateške procjene za SPP višeg reda (naveden u točki A.10.)?	DA Za III. Izmjene i dopune Prostornog plana Požeško-slavonske županije proveden je postupak strateške procjene utjecaja na okoliš. III. Izmjene i dopune prostornog Plana Požeško-slavonske županije, usvojene su na 10. Izvanrednoj sjednici održanoj 26. srpnja 2019. godine (Odluka o donošenju III. Izmjena i dopuna Prostornog plana Požeško-slavonske županije, KLASA: 021-02/19-03/3, Urbroj: 2177/1-05-05/1-19-4).
A.12.	Planiraju li se SPP-om nove aktivnosti u odnosu na SPP višeg reda, a za koji je provedena strateška procjena?	Planirane aktivnosti u okviru III. izmjena i dopuna PPUO Kaptol temeljem Zakona moraju biti u skladu sa smjericama plana višeg reda, pa time i s Prostornim planom Požeško-slavonske županije za koji je izrađena strateška studija.

<p>A.13.</p>	<p>Navedite razloge donošenja SPP-a, programska polazišta i ciljeve</p>	<p>Izradi III. Izmjena i dopuna Plana pristupa se radi:</p> <ul style="list-style-type: none"> - formiranja novog izdvojenog građevinskog područja javne i društvene namjene uz realizaciju potrebne prateće infrastrukture te korekciju potrebnih odredbi za provedbu (prema Kartografskom prikazu) - na predmetnom području planiran je interpretacijski centar halštatske kulture kojim se namjerava pružiti prostor za daljnja istraživanja ovog izuzetnog nalazišta, adekvatnu arheološku obradu pronađene građe, kao i mogućnost prezentacije obrađenog materijala i edukacije posjetitelja. Centru će se prilaziti postojećom prometnicom preko prilaznog prostora uz koji je smješten dio za parkiranje korisnika. - ukidanje dijela izdvojenog građevinskog područja poljoprivredno - gospodarske namjene „Ramanovci“ – radi kompenzacije poljoprivrednog zemljišta ukida se dio planirane poljoprivredno-gospodarske zone Ramanovci
--------------	-------------------------------------------------------------------------	--------------------------------------------------------------------------------------------------------------------------------------------------------------------------------------------------------------------------------------------------------------------------------------------------------------------------------------------------------------------------------------------------------------------------------------------------------------------------------------------------------------------------------------------------------------------------------------------------------------------------------------------------------------------------------------------------------------------------------------------------------------------------------------------------------------------------------------------------------------------------------------------------------------------------------------------------------------------------------

B. Procjena mogućih značajnih utjecaja strategije, plana ili programa (SPP) na okoliš

B.1.	Predstavljali SPP okvir za provedbu zahvata koji podliježu ocjeni o potrebi procjene utjecaja na okoliš, odnosno procjeni utjecaja na okoliš sukladno propisu kojim se uređuju navedeni postupci?	DA
B.2.	Predstavljali SPP okvir za razvoj drugih zahvata, osim gore navedenih, koji bi mogli imati značajne utjecaje na okoliš, pojedinačno ili kumulativno?	NE
B.3.	Na koji način SPP utječe na ostale relevantne SPP?	Ne utječe.
B.4.	Navedite vjerojatno značajne utjecaje na okoliš koji mogu nastati provedbom SPP i na koji način će biti uzeti u obzir pri izradi SPP?	Ne očekuje se vjerojatno značajnih utjecaja na okoliš.
B.5.	Je li moguć značajni prekogranični utjecaj SPP?	NE

C. Ocjena mogućih značajnih utjecaja strategije, plana ili programa (SPP) na ekološku mrežu

C.1.	Je li SPP može imati značajan utjecaj na ekološku mrežu?	U sklopu ocjene o potrebi strateške procjene utjecaja na okoliš za predmetni Plan, Upravni odjel za prostorno uređenje, graditeljstvo i zaštitu okoliša, Odsjek za zaštitu okoliša i prirode proveo je postupak Prethodne ocjene prihvatljivosti za ekološku mrežu, te je analizom mogućih utjecaja provedbe Plana na ciljeve očuvanja i cjelovitost područja ekološke mreže, uvažavajući dobiveno mišljenje Ministarstva gospodarstva i održivog razvoja, utvrdio da se s obzirom na smještaj planiranih sadržaja i njihovih obilježja može isključiti mogućnost značajnog negativnog utjecaja Plana na ciljeve očuvanja i cjelovitost područja ekološke mreže, te da nije potrebno provesti Glavnu ocjenu. Sagledan je i mogući utjecaj Plana na bioraznolikost i zaštićena područja te vezano uz razloge, izradu i donošenje predmetnih izmjena Plana, uz poštivanje načela, ciljeva i zadaće zaštite prirode sukladno Zakonu o zaštiti prirode ne očekuju se utjecaji Plana na bioraznolikost i zaštićena područja.
------	----------------------------------------------------------	-------------------------------------------------------------------------------------------------------------------------------------------------------------------------------------------------------------------------------------------------------------------------------------------------------------------------------------------------------------------------------------------------------------------------------------------------------------------------------------------------------------------------------------------------------------------------------------------------------------------------------------------------------------------------------------------------------------------------------------------------------------------------------------------------------------------------------------------------------------------------------------------------------------------------------------------------------------------------------------------------------------------------

D. Zaključci

1. Obrazloženje zašto za SPP treba/ne treba provesti stratešku procjenu:

U provedenom postupku ocjene o potrebi strateške procjene utjecaja na okoliš, sagledan je mogući utjecaj provedbe Izmjena Plana na sastavnice okoliša te je primjenom kriterija za utvrđivanje vjerojatno značajnog utjecaja na okoliš III. Izmjena i dopuna Prostornog plana uređenja Općine Kaptol iz Priloga III. Uredbe i slijedom zaprimljenih mišljenja tijela, utvrđeno da predmetne Izmjene Plana neće imati vjerojatno značajan utjecaj na okoliš i prirodu.

2. Obrazloženje zašto za SPP treba/netreba provesti glavnu ocjenu prihvatljivosti SPP za ekološku mrežu:

Sukladno Uredbi o ekološkoj mreži (NN, br. 80/19) unutar obuhvata predmetnih Izmjena Plana nalaze se područja ekološke mreže, Područje očuvanja značajno za vrste i stanišne tipove (POVS): „HR2000580 Papuk“ i Područje očuvanja značajno za ptice (POP): „HR1000040 Papuk“. Elementi Plana zbog kojih se Plan izrađuje, formiranje novog izdvojenog građevinskog područja javne i društvene namjene, koji je na kartografskom prikazu 4A, označen kao Interpretacijski centar Kaptol i ukidanje dijela izdvojenog građevinskog područja poljoprivredno- gospodarske namjene „Ramanovci“, prikazan na kartografskom prikazu 4.G., nalaze se izvan obuhvata područja ekološke mreže. Interpretacijski centar se nalazi na udaljenosti oko 600 metara od POP i POVS Papuk.

Unutar obuhvata predmetnog Plana nalaze se područja zaštićena temeljem Zakona o zaštiti prirode, Park prirode Papuk. Elementi Plana zbog kojih se Plan izrađuje, formiranje novog izdvojenog građevinskog područja javne i društvene namjene- Interpretacijski centar Kaptol, nalazi se rubno uz granicu zaštićenog područja Park prirode Papuk, dok se ukidanje dijela izdvojenog građevinskog područja poljoprivredno- gospodarske namjene „Ramanovci“ nalazi van zaštićenog područja Park prirode Papuk.

U provedenom postupku Prethodne ocjene prihvatljivosti za ekološku mrežu, analizom mogućih utjecaja provedbe Plana na ciljeve očuvanja i cjelovitost područja ekološke mreže utvrđeno je da se s obzirom na značajke i smještaj planiranih sadržaja može isključiti mogućnost značajnog negativnog utjecaja provedbe Plana na ciljeve očuvanja i cjelovitost područja ekološke mreže, te da nije potrebno provesti Glavnu ocjenu.

Sagledan je mogući utjecaj provedbe Plana na bioraznolikost i zaštićena područja te vezano uz razloge, izradu i donošenje predmetnih izmjena Plana, uz poštivanje načela, ciljeva i zadaće zaštite prirode sukladno Zakonu o zaštiti prirode ne očekuju se utjecaji Plana na bioraznolikost i zaštićena područja.

3. Navesti ključna pitanja vezana uz okoliš

- E. Prilikom realizacije pojedinačnih zahvata potrebno je provoditi odgovarajuće postupke sukladno posebnim propisima (zaštita prirode, zaštita okoliša, gospodarenje otpadom, prostorno uređenje, građenje itd.) kako bi se eventualni mogući negativni utjecaji sveli na prihvatljivu razinu.

F. Informacije o postupku

1. Popis tijela i/ili osoba određenih posebnim propisima od kojih je zatraženo mišljenje

- Požeško-slavonska županija, Upravni odjel za prostorno uređenje i zaštitu okoliša, Odsjek za zaštitu okoliša i prirode
- Hrvatske vode, VGO za srednju i donju Savu, Industrijska 13D, 34000 Požega
- Javna ustanova Park prirode Papuk, Trg Gospe Voćinske 11, 33522 Voćin,
- Grad Požega, Trg Sv. Trojstva 1, 34000 Požega,
- Općina Jakšić, Osječka 39, 34308 Jakšić,
- Grad Kutjevo, Trg Graševine 1, 34330 Kutjevo,
- Općina Velika, Trg bana Josipa Jelačića 34, 34330 Velika

2. Popis tijela i/ili osoba određena posebnim propisima koja su u propisanom roku dostavila mišljenje:

- mišljenje Općine Velika. KLASA:350-02/22-01/2, URBROJ:2177-8-04-22-2, zaprimljeno 6. srpnja 2022. godine, u kojem se navodi da za predmetne Izmjene i dopune Plana nije potrebno provesti postupak strateške procjene utjecaja na okoliš.
- mišljenje Grada Požega, KLASA:351-01/22-04/2, URBROJ:2177-1-07-02/9-22-2, zaprimljeno 06. srpnja 2022. godine, u kojem se navodi da za predmetne Izmjene i dopune Plana nije potrebno provesti postupak strateške procjene utjecaja na okoliš.
- mišljenje Općine Jakšić, KLASA: 024-02-22-01-17, URBROJ: 2177-4-02-22-2, zaprimljeno 06. srpnja 2022. godine, u kojem se navodi da za predmetne Izmjene i dopune Plana nije potrebno provesti postupak strateške procjene utjecaja na okoliš.
- mišljenje Grada Kutjeva. KLASA: 351-01/22-01/06, URBROJ: 2177-06-01-22-2, zaprimljeno 06. srpnja 2022. godine, u kojem se navodi da za predmetne Izmjene i dopune Plana nije potrebno provesti postupak strateške procjene utjecaja na okoliš.
- mišljenje Javne ustanova „Park prirode Papuk“, KLASA: 960-03/21-01/68; URBROJ: 2189/82-03/22-04, zaprimljeno 05. srpnja 2022. godine, u kojem se navodi da za predmetne Izmjene i dopune Plana nije potrebno provesti postupak ocjene o potrebi strateške procjene utjecaja na okoliš, te ekološku mrežu.
- mišljenje Hrvatske vode VGI za mali sliv „Orljava- Londža“, KLASA: 350-02/11-01/0000597; URBROJ: 374-3103-01-22-13, zaprimljeno 05. srpnja 2022. godine, u kojem se navodi da za predmetne Izmjene i dopune Plana nije potrebno provesti postupak strateške procjene utjecaja na okoliš.
- mišljenje Upravnog odjela za prostorno uređenje, graditeljstvo i zaštitu okoliša, Požeško-slavonske županije. KLASA: 351-02/22-02/25, URBROJ:2177-07-02/1-22-4, zaprimljeno 18. srpnja 2022. godine, u kojem se navodi da za III. Izmjene i dopune Prostornog plana uređenja Općine Kaptol ne treba provesti postupak strateške procjene utjecaja na okoliš vezano uz područje zaštite i očuvanja prirode (bioraznolikost,

zaštićena područja) i da su III. Izmjene i dopune Prostornog plana uređenja Općine Kaptol prihvatljive za ekološku mrežu.

G. Prilozi

1. Zaprimiteljna mišljenja tijela i/ili osoba određena posebnim propisima koja su u propisanom roku dostavila mišljenja
2. Rezultati Prethodne ocjene prihvatljivosti za ekološku mrežu
3. Ostala dokumentacija

Datum izrade obrasca: 19.07.2022.



REPUBLIKA HRVATSKA
POŽEŠKO-SLAVONSKA ŽUPANIJA
GRAD POŽEGA



Upravni odjel za komunalne
djelatnosti i gospodarenje

KLASA: 351-01/22-04/2
URBROJ: 2177-1-07-02/9-22-2
Požega, 4. srpnja 2022.

06. 07. 2022.

352-01/22-01/01

2177-5-2-22-7

REPUBLIKA HRVATSKA
POŽEŠKO - SLAVONSKA ŽUPANIJA
OPĆINA KAPTOL
JEDINSTVENI UPRAVNI ODJEL
Školska 3. 34334 Kaptol

PREDMET: Zahtjev za ocjenu o potrebi strateške procjene utjecaja na okoliš III. izmjena i dopuna Prostornog plana uređenja općine Kaptol
- odgovor, daje se

Grad Požega primio je 1. srpnja 2022. godine Vaš dopis KLASA: 352-01/22-01/01 URBROJ: 2177-5-2-22-3 u kojem tražite mišljenje o potrebi provedbe strateške procjene utjecaja na okoliš III. Izmjene i dopune Prostornog plana uređenja općine Kaptol.

Izvršen je uvid u Nacrt Odluke o izradi III. izmjene i dopune Prostornog plana uređenja općine Kaptol, Odluku o započinjanju ocjene o potrebi strateške procjene utjecaja na okoliš III. Izmjene i dopune Prostornog plana uređenja općine Kaptol, obrazac o ocjeni o potrebi procjene utjecaja SPP na okoliš te u grafički prikaz nacrta prijedloga III. Izmjena i dopuna PPUO Kaptol. Nakon analize, mišljenja smo da planirani sadržaji iz III. Izmjene i dopune PPU općine Kaptol, uz primjenu zakonom propisanih mjera zaštite, neće značajnije narušiti standard kakvoće okoliša.

Sukladno tome, mišljenja smo da nije potrebna strateška procjena utjecaja na okoliš za navedene III. Izmjene i dopune Prostornog plana uređenja općine Kaptol.



Pročelnica:

Marija Mendel, mag.ing.aedif.

Dostaviti:

1. Naslovu
2. Evidencija
3. Pismohrana, ovdje



06. 07. 2022.
352-01/22-01/01
2177-5-2-22-6

KLASA: 024-02-22-01-17
URBROJ: 2177-4-02-22-2
Jakšić, 04. srpnja 2022.

OPĆINA KAPTOL
Jedinstveni upravni odjel
Školska 3
34334 Kaptol

PREDMET: *Davanje mišljenja o potrebi provedbe o ocjene o potrebi strateške procjene utjecaja na okoliš III. Izmjene i dopune Prostornog plana uređenja općine Kaptol*

- mišljenje, dostavlja se

Poštovani,

Temeljem Vašeg zahtjeva za davanje mišljenja o potrebi strateške procjene utjecaja na okoliš sukladno odredbom članku 29. stavka 7. Uredbe o strateškoj procjeni utjecaja strategije, plana i programa na okoliš („Narodne novine“ broj 03/17) dostavljamo slijedeće:

MIŠLJENJE

Da za izradu III. Izmjena i dopuna Prostornog plana uređenja Općine Kaptol nije potrebno provesti postupak strateške procjene utjecaja na okoliš, budući da se ovim Izmjenama i dopunama Plana ne mijenjaju konceptijske postavke, niti osnovni strateški ciljevi razvoja Općine Kaptol, odnosno prostora Općine Kaptol, te ovo usklađenje Plana sukladno potrebama i provedba tih izmjena neće značajnije utjecati na okoliš.

S poštovanjem,

OPĆINSKI NAČELNIK:
Ivica Kovačević, dipl.ing.



REPUBLIKA HRVATSKA
POŽEŠKO – SLAVONSKA ŽUPANIJA



GRAD KUTJEVO
GRADONAČELNIK
Kutjevo, Trg graševine 1

KLASA: 351-01/22-01/6
URBROJ: 2177-06-01-22-2
Kutjevo, 4.7.2022.

05. 07. 2022.

352-01/22-01/01

2177-6-2-22-9

OPĆINA KAPTOL
Školska 3
34 334 Kaptol

PREDMET: Ocjena o potrebi strateške procjene utjecaja na okoliš III. Izmjena i dopuna
Prostornog plana uređenja Općine Kaptol
- mišljenje – dostavlja se

veza Vaša KLASA: 352-01/22-01/01

Grad Kutjevo daje mišljenje da nema potrebe provoditi postupak ocjene, odnosno strateške procjene utjecaja na okoliš.

S poštovanjem!

GRADONAČELNIK
Josip Budimir, mag.oec.

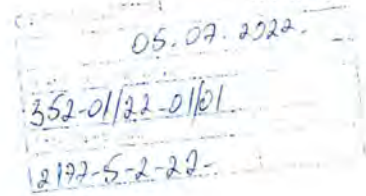


PAPUK
Park prirode
Nature park

JAVNA USTANOVA "PARK PRIRODE PAPUK"
Trg Gospe Vocianske 11, 33522 Voćin
+385 34 313 030
+385 (0)34 313 027

kontakt: @pp-papuk.hr
www.pp-papuk.hr
HR452360001101461332
09100391705

KLASA: 960-03/21-01/68
Ur.broj: 2189/82-03/22-04
U Velikoj, 5.7.2022.



Općina Kaptol
Jedinstveni upravni odjel
Školska 3, 34334 Kaptol

PREDMET: Mišljenje o potrebi provedbe ocjene o potrebi strateške procjene utjecaja na okoliš – III. izmjene i dopune Prostornog plana uređenja općine Kaptol
- daje se -

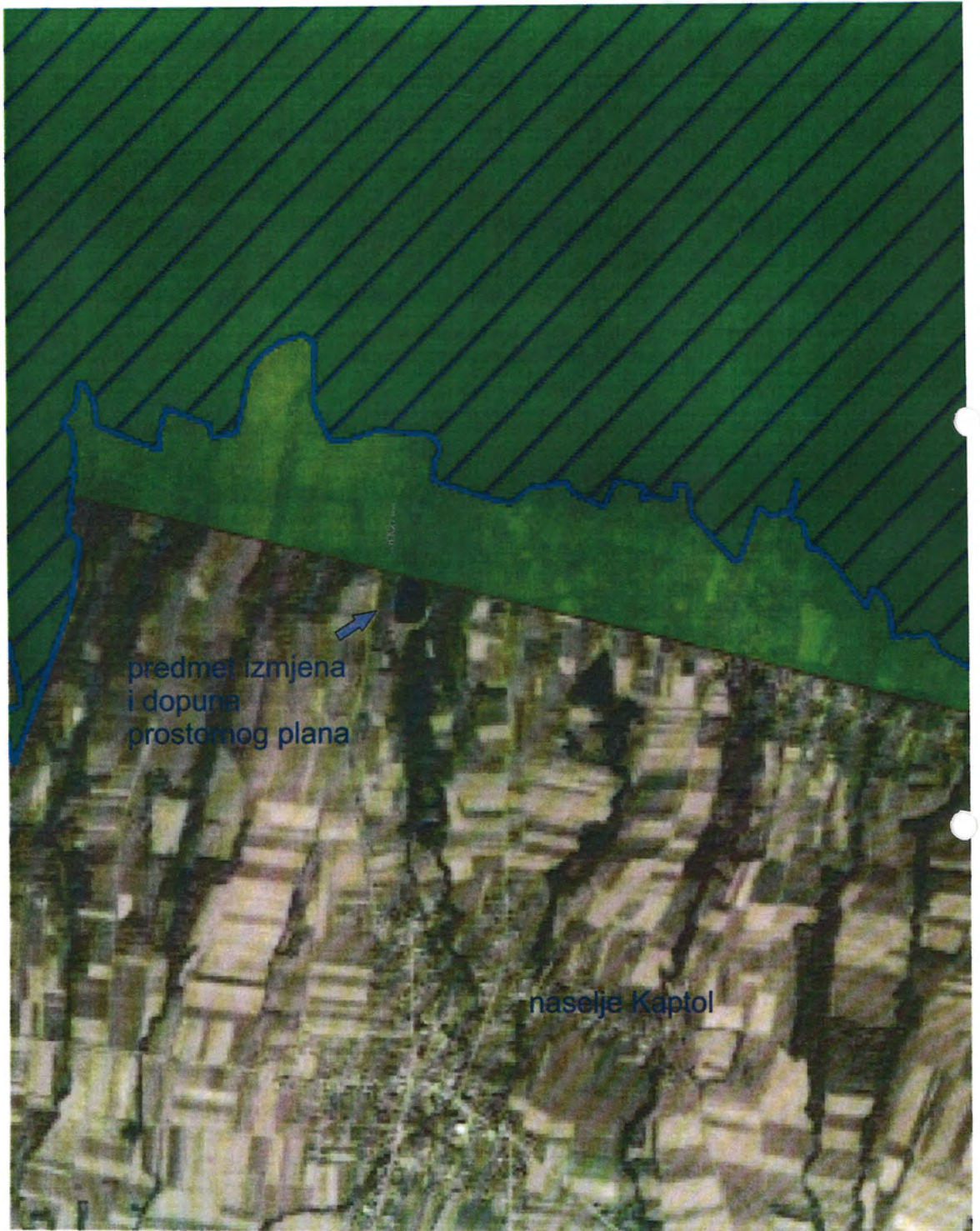
Poštovani,
pregledom dostavljene dokumentacije i preklapanjem predmeta iz III. izmjene i dopune Prostornog plana uređenja općine Kaptol sa granicom Parka prirode Papuk te ekološkom mrežom Natura 2000 (HR2000580 Papuk), utvrdili smo da formiranje novog izdvojenog građevinskog područja javne i društvene namjene uz realizaciju potrebne prateće infrastrukture te korekciju potrebnih odredbi za provedbu, nalazi se uz granicu PP Papuk, ali izvan zaštićenog prostora, dok je od granice ekološke mreže udaljen više od kilometra te da obzirom da se nalazi uzvodno, ne može imati nikakav negativan učinak na ekološku mrežu HR 2000580, Papuk (u privitku). Stoga smo mišljenja da nije potrebno provesti ocjenu o potrebi strateške procjene utjecaja izmjenjenog plana na okoliš te ekološku mrežu.


S poštovanjem

Ravnatelj:



Alen Jurenac, mag.ing agr.





HRVATSKE VODE
VODNOGOSPODARSKA ISPOSTAVA
ZA MALI SLIV „ORLJAVA – LONDŽA“
34000 Požega, Industrijska 13d

Telefon: 034/ 272 755
Telefax: 034/ 272 415

KLASA: 350-02/11-01/0000597
URBROJ: 374-3103-01-22-13
Datum: 05.07.2022

05. 07. 2022.
352-01/22-01/01

REPUBLIKA HRVATSKA
POŽEŠKO – SLAVONSKA ŽUPANIJA
OPĆINA KAPTOL
Jedinstveni upravni odjel

Predmet: III. izmjene i dopune prostornog plana uređenja Općine Kaptol
- Mišljenje o potrebi strateške procjene utjecaja na okoliš

Općina Kaptol traži mišljenje tijela i/ili osoba određenih posebnim propisima, Klase: 352-01/22-01/1, Ubroj: 2177-5-2-22-3 od 24.06.2022.g. o potrebi strateške procjene utjecaja na okoliš III. Izmjena i dopuna Prostornog plana uređenja Općine Kaptol. Uz Odluku o provođenju postupka ocjene o potrebi procjene utjecaja na okoliš III. Izmjena i dopuna PPUO Kaptol, navedeni su i ciljevi pokretanja postupka:

- Formiranja novog izdvojenog građevinskog područja javne i društvene namjene uz realizaciju potrebne prateće infrastrukture te korekciju potrebnih odredbi za provedbu,
- Ukidanja dijela izdvojenog građevinskog područja poljoprivredno – gospodarske namjene „Ramanovci“.
- Planirani interpretacijski centar halštatske kulture kojim se namjerava prižiti prostor za daljnja istraživanja ovog nalazišta, adekvatnu arheološku obradu pronađene građe, kao i mogućnost prezentacije obrađenog materijala i edukacije posjetitelja

Na temelju Vašeg zahtjeva, naše mišljenje je da nije potrebno provesti stratešku procjenu utjecaja na okoliš; jer se predmetna izmjena plana ne nalazi na području ekološke mreže. Osim toga, ukidanjem dijela izdvojenog građevinskog područja poljoprivredno – gospodarske namjene „Ramanovci“, odustaje se od širenja PPUO Kaptol prema vodotoku (p. Slatka voda), što smanjuje mogući negativni utjecaj Plana na ekološku mrežu!

Prema Zakonu o zaštiti okoliša (Narodne novine br. 80/13, 153/13, 78/15, 12/18 i 118/18), vode su jedna od sastavnica okoliša kojom se upravlja u skladu s Zakonom o vodama (Narodne novine br. 46/18 i 66/19) i pripadajućim podzakonskim aktima. Osnovni dokument upravljanja vodama je Plan upravljanja vodnim područjima koji je donesen za razdoblje 2016. – 2021.g. Objavljen je na poveznici <http://www.voda.hr/hr/plan-upravljanja-vodnim-područjima>. Međutim, u siječnju 2022.g. je objavljen i Nacrt Plana upravljanja vodnim područjima za razdoblje 2022. – 2027.g. Nacrtom Plana je definirana politika upravljanja stanjem voda i upravljanja rizicima od poplava za navedeno šestogodišnje razdoblje. Nacrt Plana je raden prema strogo propisanim pravilima Europske komisije koja su pregovarana u okviru *DG Environment Common Implementation Strategy* radnih grupa i donesena na sastancima vodnih direktora, koji se redovito sastaju svakih 6 mjeseci pod vodstvom zemlje članice koja predsjedava Europskom unijom.



077710761

U Nacrtu Plana upravljanja vodnim područjima, kada je riječ o upravljanju stanjem voda, gospodarstvo i njegov razvoj su razmotreni kao pokretači opterećenja na vode i segmentirani su na najmanje slijedeće „sektore“: poljoprivredu, energetiku – proizvodnju hidroenergije, energetiku – ostalo, ribarstvo i akvakulturu, industriju, turizam i rekreaciju i transport. Uz navedeno promatra se „urban development“ (koji se odnosi na sav razvoj vezan uz domaćinstva, ne-proizvodne komercijalne aktivnosti i turizam), obrana od poplava i šumarstvo. S druge strane, ukoliko se usklade ciljevi i mjere za njihovo postizanje, PPUO se promatra i kao izvanredna prilika za zajedničku a time i efikasniju provedbu politike zaštite voda i politike regionalnog razvoja.

Opterećenje/korištenje voda navedenim aktivnostima dopušta se u okviru najmanje dobrog stanja voda čime se osigurava dugoročna održivost obnovljivog, ali potrošivog resursa. Plan upravljanja vodnim područjima propisuje mjere koje se trebaju poduzeti/provesti kako bi se poboljšalo (nezadovoljavajuće) ili održalo (najmanje dobro) stanje voda. Predviđene mjere se odnose kako na tijela nadležna za upravljanje vodama, tako i na ostale korisnike voda.

Kada je riječ o upravljanju rizicima od poplava gospodarski razvoj utječe na povećanje ranjivosti/osjetljivosti i izloženosti plavljenju i time bitnom povećanju rizika od poplava (povećanje štete od poplava, ali i povećanje opasnosti od pronosa onečišćenja poplavnim vodama). I u ovom dijelu Plan predviđa određeni set mjera koje je potrebno provesti kako bi se smanjio rizik od poplava.

U skladu s Vodoprivrednom osnovom sliva r. Orpljave, (Knjiga 10 – Analiza razvojnih planova i kompleksno vodoprivredno rješenje, u poglavlju 3.6.3. Kriteriji i normativi u članku 68. Navode se osnovne smjernice za djelatnost zaštite od voda, a koji definiraju stupanj zaštite za određena područja, a koji su usvojeni prema kvalitativnim karakteristikama područja koje se brani, uvjetovani ekonomskim definiranjem opravdanosti ulaganja u zaštitu:

- *Kriterij zaštite od većih vodotoka je usvojen tako da se prilikom dimenzioniranja korita usvaja kapacitet korita za veliku vodu 100 g. povratnog perioda, uz nadvišenje nasipa oko 60–80 cm, ili do nivoa 1000 g. velike vode.*
- *Dimenzioniranje manjih vodotoka se vrši za kapacitet velike vode 50 g. povratnog perioda, uz nadvišenje nasipa od 0,50 m.*
- *Lateralni kanali koji brane poljoprivredno područje se uglavnom dimenzioniraju na veliku vodu 25 g. povratnog perioda, s time da se deponijom iz iskopa štiti područje na veću sigurnost.*
- *Kanali sabirne mreže se uglavnom dimenzioniraju tako da štite područje od velike vode 25 g. povratnog perioda.*
- *Mostovi se dimenzioniraju na način da je raspon mosta određen širinom vodnog lica 5 godišnje velike vode, dok je visina mosta određena nadvišenjem 0,80 m iznad 50 godišnje velike vode, te uz dozvoljeni maksimalni uspor ($\Delta Z \leq 0,10$ m).*

Iako bi zbog lakšeg praćenje bilo bolje da se navedeno sistematizira u okviru jedinstvenog poglavlja, prihvatljiva je i sistematizacija sadržaja razdvojeno po različitim poglavljima, uz jasnu naznaku koji se dio teksta odnosi na vode / upravljanje vodama.

S poštovanjem,

Voditelj VGI za mali sliv Orpljava–Londža, Požege:
mr.sc. Miroslav Taborski, dipl.ing.grad.



077710761



REPUBLIKA HRVATSKA
POŽEŠKO-SLAVONSKA ŽUPANIJA
OPĆINA VELIKA

Zvonimirova 1A, p.p. 27, 34330 Velika
OIB:30966980172, MB:2547562
Tel: 034-233-033, Fax: 034-313-033
e-mail: opcina-velika@po.t-com.hr

KLASA: 350-02/22-01/2
URBROJ: 2177-8-04-22-2
Velika, 6. srpanj 2022. godine

OPĆINA KAPTOL
Školska 3
34334 Kaptol

Predmet: Zahtjev za davanjem mišljenja o potrebi provedbe strateške procjene utjecaja na okoliš za III. Izmjene i dopuna Prostornog plana uređenja općine Kaptol;

- *mišljenje, dostavlja se*

Poštovani,

Općina Velika je dana 1. srpnja 2022. godine zaprimila Vaš zahtjev za dostavu mišljenja o potrebi provođenja ocjene o potrebi procjene utjecaja na okoliš III. Izmjena i dopuna Prostornog plana uređenja općine Kaptol.

Uz zahtjev je priložen nacrt Odluke o izradi III. Izmjena i dopuna Prostornog plana uređenja općine Kaptol, Odluka o započinjanju ocjene o potrebi procjene utjecaja na okoliš III. Izmjene i dopune Prostornog plana uređenja općine Kaptol, obrazac o ocjeni o potrebi procjene utjecaja SPP na okoliš, grafički prikaz Nacrta prijedloga III: izmjena i dopuna PPUO Kaptol.

Nakon uvida u dostavljenu dokumentaciju smatramo da nema potrebe za provedbom postupka ocjene o potrebi strateške procjene utjecaja na okoliš za III. Izmjene i dopuna PPUO Kaptol.

S poštovanjem,

Dostaviti:

1. Naslovu
2. Pismohrana



PROČELNIK:

Valentin Raguz, struč. spec. oec.



KLASA: 351-02/22-02/25
URBROJ: 2177-07-02/1-22-4
Požega, 18. srpnja 2022.

DOPUNA NACRTA	
P	18. 07. 2022.
I	352-01/22-01/01
J	2177-5-2-22-10

OPĆINA KAPTOL
ŠKOLSKA 3, KAPTOL

PREDMET: Mišljenje o potrebi strateške procjene utjecaja na okoliš za III. izmjene i dopune Prostornog plana uređenja općine Kaptol i prethodna ocjena prihvatljivosti za ekološku mrežu za III. izmjene i dopune Prostornog plana uređenja općine Kaptol
- daje se

Upravni odjel za prostorno uređenje, graditeljstvo i zaštitu okoliša Požeško-slavonske županije, Odsjek za zaštitu okoliša i prirode (u daljnjem tekstu: Upravni odjel), zaprimio je Vaš zahtjev (KLASA: 352-01/22-01/01, URBROJ: 2177-5-2-22-3 od 24. lipnja 2022. godine) za davanje mišljenja o potrebi strateške procjene utjecaja na okoliš za izradu III. izmjena i dopuna Prostornog plana uređenja općine Kaptol (u daljnjem tekstu: Plan) i provođenje postupka Prethodne ocjene prihvatljivosti za ekološku mrežu za III. izmjene i dopune Prostornog plana uređenja općine Kaptol, temeljem članka 29. stavak 11. Uredbe o strateškoj procjeni strategije, plana i programa na okoliš (NN, broj: 3/17), članka 64. stavak 5. Zakona o zaštiti okoliša (NN, broj: 80/13, 153/13, 78/15, 12/18, 118/18) i temeljem članka 26. stavak 1., članka 48., a vezano uz članak 46. Zakona o zaštiti prirode (NN, broj: 80/13, 15/18, 14/19, 127/19).

Uz zahtjev je dostavljen Nacrt Odluke o izradi III. izmjena i dopuna Prostornog plana uređenja općine Kaptol, Odluka o započinjanju postupka ocjene o potrebi strateške procjene utjecaja III. izmjena i dopuna Prostornog plana uređenja općine Kaptol na okoliš (KLASA: 024-03/22-02/74, URBROJ: 2177-5-2-22-1) koju je 24. lipnja 2022. godine donio općinski načelnik Općine Kaptol, ispunjen obrazac o ocjeni o potrebi strateške procjene na okoliš te grafički prikaz Nacrta prijedloga III. izmjena i dopuna Prostornog plana uređenja općine Kaptol.

Po zaprimljenom zahtjevu, Upravni odjel je sukladno članku 48. stavak 3. Zakona o zaštiti prirode, dopisom (KLASA: 351-02/22-02/25, URBROJ: 2177-07-02/1-22-3 od 27. lipnja 2022. god.) zatražio prethodno mišljenje Ministarstva gospodarstva i održivog razvoja. Ministarstvo je dostavilo mišljenje (KLASA: 612-07/22-02/564, URBROJ: 517-12-2-3-2-22-2 od 15. srpnja 2022. godine) u kojem navode da se s obzirom na značajke i smještaj planiranih sadržaja, može isključiti mogućnost utjecaja provedbe Plana na ciljeve očuvanja i cjelovitost područja ekološke mreže te da nije potrebno provesti Glavnu ocjenu.

Uvidom u spis predmeta, temeljem odredbe članka 29. stavka 11. Uredbe o strateškoj procjeni utjecaja strategije, plana i programa na okoliš (Narodne novine, broj 3/17) vezano uz članak 64. stavak 5. Zakona o zaštiti okoliša (Narodne novine, br. 80/13, 153/13, 78/15, 12/18, 118/18) i temeljem članka 26. stavka 1., članka 48. stavaka 5. i 10. Zakona o zaštiti prirode (Narodne novine, br. 80/13, 15/18, 14/19, 127/19), vezano uz članak 46. Zakona o zaštiti prirode, Upravni odjel daje

mišljenje

- I. da za III. izmjene i dopune Prostornog plana uređenja općine Kaptol ne treba provesti postupak strateške procjene utjecaja na okoliš vezano uz područje zaštite i očuvanja prirode (bioraznolikost, zaštićena područja).
- II. da su III. izmjene i dopune Prostornog plana uređenja općine Kaptol prihvatljive za ekološku mrežu.

Razlozi izrade Plana su formiranje novog izdvojenog građevinskog područja javne i društvene namjene uz realizaciju potrebne prateće infrastrukture te korekcije odredbi za provedbu i ukidanje dijela izdvojenog građevinskog područja poljoprivredno-gospodarske namjene „Ramanovci“.

Prostorni obuhvat Plana je administrativno područje Općine Kaptol.

Obuhvat Plana nalazi se djelomično unutar područja ekološke mreže (Uredba o ekološkoj mreži i nadležnostima javnih ustanova za upravljanje područjima ekološke mreže. „Narodne novine“, broj 80/19), Područja očuvanja značajnog za ptice (POP) HR1000040 Papuk i Područja očuvanja značajnog za vrste i stanišne tipove (POVS) HR2000580 Papuk. Elementi Plana zbog kojih se Plan izrađuje, formiranje novog izdvojenog građevinskog područja javne i društvene namjene, koji je na kartografskom prikazu 4A, označen kao, Interpretacijski centar Kaptol i ukidanje dijela izdvojenog građevinskog područja poljoprivredno- gospodarske namjene „Ramanovci“, prikazan na kartografskom prikazu 4.G., nalaze se izvan obuhvata područja ekološke mreže. Interpretacijski centar se nalazi na udaljenosti oko 600 metara od POP i POVS Papuk.

Unutar obuhvata predmetnog Plana nalaze se područja zaštićena temeljem Zakona o zaštiti prirode, Park prirode Papuk. Elementi Plana zbog kojih se Plan izrađuje, formiranje novog izdvojenog građevinskog područja javne i društvene namjene-Interpretacijski centar Kaptol, nalazi se rubno uz granicu zaštićenog područja Park prirode Papuk, dok se ukidanje dijela izdvojenog građevinskog područja poljoprivredno- gospodarske namjene „Ramanovci“ nalazi van zaštićenog područja Park prirode Papuk.

U provedenom postupku Prethodne ocjene prihvatljivosti za ekološku mrežu, analizom mogućih utjecaja provedbe Plana na ciljeve očuvanja i cjelovitost područja ekološke mreže te razmatrajući gore navedeno mišljenje Ministarstva gospodarstva i održivog razvoja utvrđeno je da se s obzirom na značajke i smještaj planiranih sadržaja može isključiti mogućnost značajnog negativnog utjecaja provedbe Plana na ciljeve očuvanja i cjelovitost područja ekološke mreže, te da nije potrebno provesti Glavnu ocjenu.

Sagledan je mogući utjecaj provedbe Plana na bioraznolikost i zaštićena područja te vezano uz razloge, izradu i donošenje predmetnih izmjena Plana, uz poštivanje načela, ciljeva i zadaće zaštite prirode sukladno Zakonu o zaštiti prirode ne očekuju se utjecaji Plana na bioraznolikost i zaštićena područja.

Slijedom navedenog, daje se mišljenje da za predmetni Plan ne treba provesti stratešku procjenu utjecaja na okoliš vezano uz područje zaštite i očuvanja prirode (bioraznolikost, zaštićena područja) te da je Plan prihvatljiv za ekološku mrežu.

Na temelju kriterija za utvrđivanje vjerojatno značajnog utjecaja strategije, plana i programa na okoliš iz priloga III. Uredbe o strateškoj procjeni utjecaja strategije, plana i programa na okoliš (Narodne novine, broj 3/17), s obzirom na značajke predmetnog Plana, obilježja utjecaja i obilježja područja na koje provedba Plana može utjecati, Upravni odjel je mišljenja da provedba istog neće imati značajnih negativnih utjecaja na sastavnice okoliša te da stoga nije potrebno provesti stratešku procjenu utjecaja na okoliš za predmetni Plan.

Prilikom realizacije pojedinačnih zahvata potrebno je provoditi odgovarajuće postupke sukladno posebnim propisima (zaštita prirode, zaštita okoliša, gospodarenje otpadom, prostorno uređenje, građenje itd.) kako bi se eventualni mogući negativni utjecaji sveli na prihvatljivu razinu.

Ukoliko se tijekom postupka prikupljanja zahtjeva javnopravnih tijela, osoba i ostalih sudionika u postupku izrade i donošenja izmjena Plana ili drugim izmjenama i dopunama zaprimljenih tijekom postupka izrade ili javnog uvida i javne rasprave, u Plan unesu novi elementi unutar područja ekološke mreže ili elementi koji bi svojim obuhvatom i značajkama mogli imati značajan negativan utjecaj na ciljeve očuvanja i cjelovitost područja ekološke mreže, za plan je potrebno ponovo provesti postupak prethodne ocjene.

- DOSTAVITI:
1. Naslovu
 2. Evidencija
 3. Pismohrana



Voditeljica Odsjeka:
Renata Obradović, dipl.oec.



KLASA :352-01/22-01/01
URBROJ : 2177-5-2-22-11
Kaptol, 19. srpnja 2022.

Požeško-slavonska županija
UPRAVNI ODJEL ZA PROSTORNO UREĐENJE,
GRADITELJSTVO I ZAŠTITU OKOLIŠA
Županijska 7
34000 Požega

PREDMET: Ocjena o potrebi strateške procjene utjecaja III. izmjena i dopuna PPUO Kaptol
- **Mišljenje, traži se**

Molimo Vas da nam sukladno članku 71. stavak 2. Zakona o zaštiti okoliša (Narodne novine, br. 80/13, 153/13, 78/15, 12/18, 118/18) i članka 30. Uredbe o strateškoj procjeni utjecaja strategije, plana i programa na okoliš („Narodne novine“ br. 03/17) dostavite mišljenje o provedenom postupku ocjene o potrebi strateške procjene za III. izmjene i dopune Prostornog plana uređenja općine Kaptol.

U tu svrhu davanja mišljenja uz zahtjev dostavljamo dokumentaciju propisanu člankom 30. Uredbe o strateškoj procjeni utjecaja strategije, plana i programa na okoliš („Narodne novine“ br. 03/17) i to prijedlog odluke u postupku ocjene o potrebi strateške procjene i mišljenja tijela i/ili osoba.

OPĆINSKI NAČELNIK:
Milo Pavčić, ing.





KLASA: 351-02/22-02/25
URBROJ: 2177-07-02/1-22-5
Požega, 20. srpnja 2022.

OPĆINA KAPTOL	
Prijeto	20. 07. 2022.
Klasifikacijski broj	352-01/22-01/01
Upravljački broj	2177-5-2-22-12

OPĆINA KAPTOL
ŠKOLSKA 3, KAPTOL

PREDMET: Mišljenje o provedenom postupku ocjene o potrebi strateške procjene utjecaja na okoliš za izradu III. izmjena i dopuna Prostornog plana uređenja općine Kaptol
- daje se

Zahtjevom, KLASA: 352-01/22-01/01, URBROJ: 2177-5-2-22-11 od 20. srpnja 2022. godine, zatražili ste mišljenje o provedenom postupku ocjene o potrebi strateške procjene za izradu III. izmjena i dopuna Prostornog plana uređenja općine Kaptol (u daljnjem tekstu: Plan), temeljem članka 71. st. 2. Zakona o zaštiti okoliša („Narodne novine“ br. 80/13, 153/13, 78/15, 12/18, 118/18), te članka 30. st. 4. Uredbe o strateškoj procjeni utjecaja strategije, plana i programa na okoliš („Narodne novine“ br. 3/17).

Uz zahtjev je dostavljen Prijedlog Odluke kojom se utvrđuje da nije potrebno provesti stratešku procjenu utjecaja na okoliš III. izmjena i dopuna Prostornog plana uređenja općine Kaptol, Nacrt Odluke o izradi III. izmjena i dopuna Prostornog plana uređenja općine Kaptol, Odluka o započinjanju postupka ocjene o potrebi strateške procjene utjecaja III. izmjena i dopuna Prostornog plana uređenja općine Kaptol na okoliš (KLASA: 024-03/22-02/74, URBROJ: 2177-5-2-22-1) koju je 24. lipnja 2022. godine donio općinski načelnik Općine Kaptol, ispunjen obrazac o ocjeni o potrebi strateške procjene na okoliš Priloga II. Uredbe o strateškoj procjeni utjecaja strategije, plana i programa na okoliš („Narodne novine“ br. 3/17) te mišljenja koja su sudjelovala u postupku: Požeško-slavonska županija, Upravni odjel za prostorno uređenje, graditeljstvo i zaštitu okoliša, Odsjek za zaštitu okoliša i prirode; Hrvatske vode, VGO za srednju i donju Savu, Industrijska 13D, Požega; Javna ustanova Park prirode Papuk, Trg Gospe Voćinske 11, Voćin; Grad Požega, Trg Sv. Trojstva 1, Požega; Općina Jakšić, Osječka 39, Jakšić; Grad Kutjevo, Trg Graševine 1, Kutjevo i Općina Velika, Trg bana Josipa Jelačića 34, Velika.

Razlozi za izradu Plana su formiranje novog izdvojenog građevinskog područja javne i društvene namjene uz realizaciju potrebne prateće infrastrukture te korekcije odredbi za provedbu i ukidanje dijela izdvojenog građevinskog područja poljoprivredno-gospodarske namjene „Ramanovci“.

Uvidom u dostavljenu dokumentaciju utvrđeno je sljedeće:

U cilju utvrđivanja vjerojatno značajnog utjecaja na okoliš za izradu III. izmjena i dopuna Prostornog plana uređenja općine Kaptol, zahtjevom KLASA: 352-01/22-01/01, URBROJ: 2177-5-2-22-3 od 24. lipnja 2022. godine, Općina Kaptol zatražila je od tijela i osoba određenih posebnim propisima, mišljenje o potrebi strateške procjene za predmetni Plan.

Zahtjevom KLASA: 351-02/22-02/25, URBROJ: 2177-07-02/1-22-3 od 27. lipnja 2022.god. Upravni odjel za prostorno uređenje, graditeljstvo i zaštitu okoliša Požeško-slavonske županije, Odsjek za zaštitu okoliša i prirode je sukladno članku 48. stavak 3. Zakona o zaštiti prirode, zatražio prethodno mišljenje Ministarstva gospodarstva i održivog razvoja, Zavoda za zaštitu okoliša i prirode, Zagreb o mogućnosti značajnih negativnih utjecaja predmetnog Plana na ciljeve očuvanja i cjelovitost područja ekološke mreže. Ministarstvo je dostavilo mišljenje (KLASA: 612-07/22-02/564, URBROJ: 517-12-2-3-2-22-2 od 15. srpnja 2022. godine) u kojem navode da se s obzirom na značajke i smještaj planiranih sadržaja, može isključiti mogućnost utjecaja provedbe Plana na ciljeve očuvanja i cjelovitost područja ekološke mreže te da nije potrebno provesti Glavnu ocjenu.

Zaprimljena su sljedeća mišljenja:

- mišljenje Općine Velika, KLASA:350-02/22-01/2, URBROJ:2177-8-04-22-2, zaprimljeno 6. srpnja 2022. godine, u kojem se navodi da za predmetne Izmjene i dopune Plana nije potrebno provesti postupak strateške procjene utjecaja na okoliš.
- mišljenje Grada Požega, KLASA:351-01/22-04/2, URBROJ:2177-1-07-02/9-22-2, zaprimljeno 06. srpnja 2022. godine, u kojem se navodi da za predmetne Izmjene i dopune Plana nije potrebno provesti postupak strateške procjene utjecaja na okoliš.
- mišljenje Općine Jakšić, KLASA: 024-02-22-01-17, URBROJ: 2177-4-02-22-2, zaprimljeno 06. srpnja 2022. godine, u kojem se navodi da za predmetne Izmjene i dopune Plana nije potrebno provesti postupak strateške procjene utjecaja na okoliš.
- mišljenje Grada Kutjeva, KLASA: 351-01/22-01/06, URBROJ: 2177-06-01-22-2, zaprimljeno 06. srpnja 2022. godine, u kojem se navodi da za predmetne Izmjene i dopune Plana nije potrebno provesti postupak strateške procjene utjecaja na okoliš.
- mišljenje Javne ustanova „Park prirode Papuk“, KLASA: 960-03/21-01/68; URBROJ: 2189/82-03/22-04, zaprimljeno 05. srpnja 2022. godine, u kojem se navodi da za predmetne Izmjene i dopune Plana nije potrebno provesti postupak ocjene o potrebi strateške procjene utjecaja na okoliš, te ekološku mrežu.
- mišljenje Hrvatske vode VGI za mali sliv „Orljava- Londža“, KLASA: 350-02/11-01/0000597; URBROJ: 374-3103-01-22-13, zaprimljeno 05. srpnja 2022. godine, u kojem se navodi da za predmetne Izmjene i dopune Plana nije potrebno provesti postupak strateške procjene utjecaja na okoliš.
- mišljenje Upravnog odjela za prostorno uređenje, graditeljstvo i zaštitu okoliša, Požeško-slavonske županije, KLASA: 351-02/22-02/25, URBROJ:2177-07-02/1-22-4, zaprimljeno 18. srpnja 2022. godine, u kojem se navodi da za III. Izmjene i dopune Prostornog plana uređenja Općine Kaptol ne treba provesti postupak strateške procjene utjecaja na okoliš vezano uz područje zaštite i očuvanja prirode (bioraznolikost, zaštićena područja) i da su III. Izmjene i dopune Prostornog plana uređenja Općine Kaptol prihvatljive za ekološku mrežu.

Prostorni obuhvat Plana je administrativno područje Općine Kaptol.

Obuhvat Plana nalazi se djelomično unutar područja ekološke mreže (Uredba o ekološkoj mreži i nadležnostima javnih ustanova za upravljanje područjima ekološke mreže,

„Narodne novine“, broj 80/19), Područja očuvanja značajnog za ptice (POP) HR1000040 Papuk i Područja očuvanja značajnog za vrste i stanišne tipove (POVS) HR2000580 Papuk. Elementi Plana zbog kojih se Plan izrađuje, formiranje novog izdvojenog građevinskog područja javne i društvene namjene, koji je na kartografskom prikazu 4A, označen kao Interpretacijski centar Kaptol i ukidanje dijela izdvojenog građevinskog područja poljoprivredno- gospodarske namjene „Ramanovci“, prikazan na kartografskom prikazu 4.G., nalaze se izvan obuhvata područja ekološke mreže. Interpretacijski centar se nalazi na udaljenosti oko 600 metara od POP i POVS Papuk.

Unutar obuhvata predmetnog Plana nalaze se područja zaštićena temeljem Zakona o zaštiti prirode, Park prirode Papuk. Elementi Plana zbog kojih se Plan izrađuje, formiranje novog izdvojenog građevinskog područja javne i društvene namjene-Interpretacijski centar Kaptol, nalazi se rubno uz granicu zaštićenog područja Park prirode Papuk, dok se ukidanje dijela izdvojenog građevinskog područja poljoprivredno- gospodarske namjene „Ramanovci“ nalazi van zaštićenog područja Park prirode Papuk.

U sklopu ocjene o potrebi strateške procjene utjecaja na okoliš za predmetni Plan, Upravni odjel za prostorno uređenje, graditeljstvo i zaštitu okoliša Požeško-slavonske županije. Odsjek za zaštitu okoliša i prirode proveo je postupak Prethodne ocjene prihvatljivosti za ekološku mrežu, te je analizom mogućih utjecaja provedbe Plana na ciljeve očuvanja i cjelovitost područja ekološke mreže, uvažavajući dobiveno mišljenje Ministarstva gospodarstva i održivog razvoja, utvrdio da se s obzirom na smještaj planiranih sadržaja i njihovih obilježja može isključiti mogućnost značajnog negativnog utjecaja Plana na ciljeve očuvanja i cjelovitost područja ekološke mreže, te da nije potrebno provesti Glavnu ocjenu. Sagledan je i mogući utjecaj Plana na bioraznolikost i zaštićena područja te vezano uz razloge, izradu i donošenje predmetnih izmjena Plana, uz poštivanje načela, ciljeva i zadaće zaštite prirode sukladno Zakonu o zaštiti prirode ne očekuju se utjecaji Plana na bioraznolikost i zaštićena područja.

U provedenom postupku ocjene o potrebi strateške procjene utjecaja na okoliš, sagledan je mogući utjecaj izrade III. izmjena i dopuna Prostornog plana uređenja općine Kaptol na sastavnice okoliša te je primjenom kriterija za utvrđivanje vjerojatno značajnog utjecaja na okoliš, iz Priloga III. Uredbe o strateškoj procjeni utjecaja strategije, plana i programa na okoliš (NN br 3/17) i slijedom zaprimljenih mišljenja tijela, utvrđeno da Plan neće imati vjerojatno značajan utjecaj na okoliš.

Slijedom svega prethodno navedenog, ovaj Upravni odjel je mišljenja da je postupak ocjene o potrebi strateške procjene proveden sukladno Zakonu o zaštiti okoliša („Narodne novine“ br. 80/13, 153/13, 78/15, 12/18, 118/18) i Uredbi o strateškoj procjeni utjecaja strategije, plana i programa na okoliš („Narodne novine“ br. 3/2017).

Prilikom realizacije pojedinačnih zahvata potrebno je provoditi odgovarajuće postupke sukladno posebnim propisima (zaštita prirode, zaštita okoliša, gospodarenje otpadom, prostorno uređenje, građenje itd.) kako bi se eventualni mogući negativni utjecaji sveli na prihvatljivu razinu.

Upućuje se Općina Kaptol da nakon donošenja Odluke kojom se utvrđuje da nije potrebno provesti postupak strateške procjene, o istoj informira javnost sukladno članku 32. Uredbe, te ovjereni primjerak dostavi u ovaj Upravni odjel, a donošenje predmetnog Plana provede sukladno važećim zakonskim propisima.

Ukoliko se tijekom postupka prikupljanja zahtjeva javnopravnih tijela, osoba i ostalih sudionika u postupku izrade i donošenja izmjena Plana ili drugim izmjenama i dopunama zaprimljenih tijekom postupka izrade ili javnog uvida i javne rasprave, u Plan unesu novi elementi unutar područja ekološke mreže ili elementi koji bi svojim obuhvatom i značajkama mogli imati značajan negativan utjecaj na ciljeve očuvanja i cjelovitost područja ekološke mreže, za plan je potrebno ponovo provesti postupak prethodne ocjene.

Voditeljica Odsjeka:
Renata Obradović, dipl.oec.

DOSTAVITI:

1. Naslovu
2. Evidencija
3. Pismohrana



KLASA: 352-01/22-02/01
URBROJ: 2177-05-02-22-13
Kaptol, 20. srpnja 2022.

Općinski načelnik Općine Kaptol, na temelju članka 64. stavka 3. Zakona o zaštiti okoliša („Narodne novine“ broj 80/13, 153/13, 78/15, 12/18, 118/18), članka 31. stavka 4. Uredbe o strateškoj procjeni utjecaja strategije, plana i programa na okoliš („Narodne novine“ broj 03/17), članka 46. Statuta Općine Kaptol („Službeni glasnik Općine Kaptol“, broj 03/21) te nakon provedenog postupka ocjene o potrebi strateške procjene utjecaja na okoliš, donosi

ODLUKA

**kojom se utvrđuje da nije potrebno provesti stratešku procjenu utjecaja na okoliš
III. izmjena i dopuna Prostornog plana uređenja Općine Kaptol**

I.

Općinski načelnik Općine Kaptol donio je Odluku o započinjanju postupka ocjene o potrebi strateške procjene utjecaja na okoliš III. izmjena i dopuna Prostornog plana uređenja Općine Kaptol (dalje u tekstu: III. izmjene i dopune PPUO Kaptol), KLASA: 024-03/22-02/74, URBROJ: 2177-5-2-22-1 od 24. lipnja 2022. godine.

Na temelju Odluke iz prethodnog stavka ovog članka, Općina Kaptol provela je postupak ocjene o potrebi strateške procjene utjecaja na okoliš III. izmjena i dopuna PPUO Kaptol.

U postupku ocjene o potrebi strateške procjene utjecaja na okoliš III. izmjena i dopuna PPUO Kaptol te da se za iste može isključiti mogućnost utjecaja provedbe Plana na ciljeve očuvanja i cjelovitost područja ekološke mrežem te da nije potrebno provesti Glavnu ocjenu.

II.

Jedinstveni upravni odjel Općine Kaptol, kao nositelj izrade, odgovoran je za postupak izrade i donošenja III. izmjena i dopuna PPUO Kaptol.

III.

Razlozi izrade Izmjene Plana utvrđeni su Odlukom o izradi III. Izmjena i dopuna Prostornog plana uređenja Općine Kaptol i to su:

- formiranja novog izdvojenog građevinskog područja javne i društvene namjene uz realizaciju potrebne prateće infrastrukture te korekciju potrebnih odredbi za provedbu,
- ukidanje dijela izdvojenog građevinskog područja poljoprivredno - gospodarske namjene „Ramanovci“.

IV.

U cilju utvrđivanja vjerojatno značajnog utjecaja na okoliš Općina Kaptol je zatražila mišljenja tijela određenih posebnim propisima navedenih u Prilogu I. ove Odluke.

Zaprimljena su sljedeća mišljenja:

- mišljenje Općine Velika, KLASA:350-02/22-01/2, URBROJ:2177-8-04-22-2, zaprimljeno 6. srpnja 2022. godine, u kojem se navodi da za predmetne Izmjene i dopune Plana nije potrebno provesti postupak strateške procjene utjecaja na okoliš.
- mišljenje Grada Požega, KLASA:351-01/22-04/2, URBROJ:2177-1-07-02/9-22-2, zaprimljeno 06. srpnja 2022. godine, u kojem se navodi da za predmetne Izmjene i dopune Plana nije potrebno provesti postupak strateške procjene utjecaja na okoliš.
- mišljenje Općine Jakšić, KLASA: 024-02-22-01-17, URBROJ: 2177-4-02-22-2, zaprimljeno 06. srpnja 2022. godine, u kojem se navodi da za predmetne Izmjene i dopune Plana nije potrebno provesti postupak strateške procjene utjecaja na okoliš.
- mišljenje Grada Kutjeva, KLASA: 351-01/22-01/01, URBROJ: 2177-06-01-22-2, zaprimljeno 06. srpnja 2022. godine, u kojem se navodi da za predmetne Izmjene i dopune Plana nije potrebno provesti postupak strateške procjene utjecaja na okoliš.
- mišljenje Javne ustanova „Park prirode Papuk“, KLASA: 960-03/21-01/68; URBROJ: 2189/82-03/22-04, zaprimljeno 05. srpnja 2022. godine, u kojem se navodi da za predmetne Izmjene i dopune Plana nije potrebno provesti postupak ocjene strateške procjene utjecaja na okoliš, te ekološku mrežu.
- mišljenje Hrvatske vode VGI za mali sliv „Orljava- Londža“, KLASA: 350-02/11-01/0000597; URBROJ: 374-3103-01-22-13, zaprimljeno 05. srpnja 2022. godine, u kojem se navodi da za predmetne Izmjene i dopune Plana nije potrebno provesti postupak strateške procjene utjecaja na okoliš.
- mišljenje Upravnog odjela za prostorno uređenje, graditeljstvo i zaštitu okoliša, Požeško-slavonske županije, KLASA: 351-02/22-02/25, URBROJ:2177-07-02/1-22-4, zaprimljeno 18. srpnja 2022. godine, u kojem se navodi da za III. Izmjene i dopune Prostornog plana uređenja Općine Kaptol ne treba provesti postupak strateške procjene utjecaja na okoliš vezano uz područje zaštite i očuvanja prirode (bioraznolikost, zaštićena područja) i da su III. Izmjene i dopune Prostornog plana uređenja Općine Kaptol prihvatljive za ekološku mrežu.

V.

U provedenom postupku ocjene o potrebi strateške procjene utjecaja na okoliš, sagledan je mogući utjecaj provedbe Izmjena Plana na sastavnice okoliša te je primjenom kriterija za utvrđivanje vjerojatno značajnog utjecaja na okoliš III. Izmjena i dopuna Prostornog plana uređenja Općine Kaptol iz Priloga III. Uredbe i slijedom zaprimljenih mišljenja tijela, utvrđeno da predmetne Izmjene Plana neće imati vjerojatno značajan utjecaj na okoliš i prirodu.

Sukladno Uredbi o ekološkoj mreži (NN, br. 80/19) unutar obuhvata predmetnih Izmjena Plana nalaze se područja ekološke mreže, Područje očuvanja značajno za vrste i stanišne tipove (POVS): „HR2000580 Papuk“ i Područje očuvanja značajno za ptice (POP): „HR1000040 Papuk“. Elementi Plana zbog kojih se Plan izrađuje, formiranje novog izdvojenog građevinskog područja javne i društvene namjene, koji je na kartografskom prikazu 4A, označen kao Interpretacijski centar Kaptol i ukidanje dijela izdvojenog građevinskog područja poljoprivredno- gospodarske namjene „Ramanovci“, prikazan na kartografskom prikazu 4.G., nalaze se izvan obuhvata područja ekološke mreže. Interpretacijski centar se nalazi na udaljenosti oko 600 metara od POP i POVS Papuk.

Unutar obuhvata predmetnog Plana nalaze se područja zaštićena temeljem Zakona o zaštiti prirode, Park prirode Papuk. Elementi Plana zbog kojih se Plan izrađuje, formiranje novog izdvojenog građevinskog područja javne i društvene namjene-Interpretacijski centar Kaptol, nalazi se rubno uz granicu zaštićenog područja Park prirode Papuk, dok se ukidanje dijela izdvojenog građevinskog područja poljoprivredno- gospodarske namjene „Ramanovci“ nalazi van zaštićenog područja Park prirode Papuk.

U provedenom postupku Prethodne ocjene prihvatljivosti za ekološku mrežu, analizom mogućih utjecaja provedbe Plana na ciljeve očuvanja i cjelovitost područja ekološke mreže utvrđeno je da se s obzirom na značajke i smještaj planiranih sadržaja može isključiti mogućnost značajnog negativnog utjecaja provedbe Plana na ciljeve očuvanja i cjelovitost područja ekološke mreže, te da nije potrebno provesti Glavnu ocjenu.

Sagledan je mogući utjecaj provedbe Plana na bioraznolikost i zaštićena područja te vezano uz razloge, izradu i donošenje predmetnih izmjena Plana, uz poštivanje načela, ciljeva i zadaće zaštite prirode sukladno Zakonu o zaštiti prirode ne očekuju se utjecaji Plana na bioraznolikost i zaštićena područja.

Slijedom navedenog, utvrđeno je da za predmetni Plan ne treba provesti stratešku procjenu utjecaja na okoliš vezano uz područje zaštite i očuvanja prirode (bioraznolikost, zaštićena područja) te da je Plan prihvatljiv za ekološku mrežu.

Na temelju kriterija za utvrđivanje vjerojatno značajnog utjecaja strategije, plana i programa na okoliš iz priloga III. Uredbe o strateškoj procjeni utjecaja strategije, plana i programa na okoliš (Narodne novine, broj 3/17), s obzirom na značajke predmetnog Plana, obilježja utjecaja i obilježja područja na koje provedba Plana može utjecati, utvrđeno je da provedba istog neće imati značajnih negativnih utjecaja na sastavnice okoliša te da stoga nije potrebno provesti stratešku procjenu utjecaja na okoliš za predmetni Plan.

Prilikom realizacije pojedinačnih zahvata potrebno je provoditi odgovarajuće postupke sukladno posebnim propisima (zaštita prirode, zaštita okoliša, gospodarenje otpadom, prostorno uređenje, gradenje itd.) kako bi se eventualni mogući negativni utjecaji sveli na prihvatljivu razinu.

Ukoliko se tijekom postupka prikupljanja zahtjeva javnopravnih tijela, osoba i ostalih sudionika u postupku izrade i donošenja izmjena Plana ili drugim izmjenama i dopunama zaprimljenih tijekom postupka izrade ili javnog uvida i javne rasprave, u Plan unesu novi elementi unutar područja ekološke mreže ili elementi koji bi svojim obuhvatom i značajkama mogli imati značajan negativan utjecaj na ciljeve očuvanja i cjelovitost područja ekološke mreže, za plan je potrebno ponovo provesti postupak prethodne ocjene.

VI.

Općina Kaptol je dužna o ovoj Odluci informirati javnost sukladno odredbama Zakona o zaštiti okoliša i odredbama Uredbe o informiranju i sudjelovanju javnosti i zainteresirane javnosti u pitanjima zaštite okoliša (NN, br. 64/08) kojima se utvrđuje informiranje javnosti u pitanjima zaštite okoliša.

VII.

Ova Odluka stupa na snagu danom donošenja.



Prilog I.: Popis tijela određenih posebnim propisima od kojih je traženo mišljenje

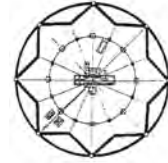
1. Požeško-slavonska županija, Upravni odjel za prostorno uređenje i zaštitu okoliša, Odsjek za zaštitu okoliša i prirode
2. Hrvatske vode, VGO za srednju i donju Savu, Industrijska 13D, 34000 Požega
3. Javna ustanova Park prirode Papuk, Trg Gospe Voćinske 11, 33522 Voćin,
4. Grad Požega, Trg Sv. Trojstva 1, 34000 Požega,
5. Općina Jakšić, Osječka 39, 34308 Jakšić,
6. Grad Kutjevo, Trg Graševine 1, 34330 Kutjevo,
7. Općina Velika, Trg bana Josipa Jelačića 34, 34330 Velika

URUDŽBENI BROJ	DATUM PRIMITKA	VRSTA PISMENA	OPIS	BROJ PRILOGA	PRIMJEDBA
1	2	3	4	5	6
2177-5-2-22-1	14.6.2022. ✓	Mišljenje	III. Izmjene i dopune Prostornog plana uređenja općine Kaptol - mišljenje, traži se		
2177-5-2-22-2	23.6.2022.	Mišljenje	III. Izmjene i dopune Prostornog plana uređenja općine Kaptol - mišljenje o potrebi provedbe ocjene o potrebi strateške procjene, daje se		
2177-5-2-22-3	24.6.2022. ✓	Zahtjev	Zahtjev za davanje mišljenja o potrebi provedbe o ocjeni o potrebi strateške procjene utjecaja na okoliš III. Izmjena i dopuna PPUO Kaptol -dostavlja se		
2177-5-2-22-4	5.7.2022.	Mišljenje	Mišljenje o potrebi provedbe ocjena o potrebi strateške procjene utjecaja na okoliš - III. Izmjene i dopune PPUO Kaptol - daje se		
2177-5-2-22-5	5.7.2022.	Mišljenje	III. Izmjene i dopune prostornog plana uređenja Općine Kaptol - Mišljenje o potrebi strateške procjene utjecaja na okoliš		
2177-5-2-22-6	6.7.2022.	Mišljenje	Davanje mišljenja o potrebi provedbe o ocjene o potrebi strateške procjene utjecaja na okoliš III. Izmjene i dopune PPUO Kaptol		
2177-5-2-22-7	6.7.2022.	Odgovor	Zahtjev za ocjenu o potrebi procjene utjecaja na okoliš III. Izmjena i dopuna PPUO Kaptol - odgovor, daje se		
2177-5-2-22-8	6.7.2022.	Mišljenje	Zahtjev za davanjem mišljenja o potrebi provedbe strateške procjene utjecaja na okoliš za III. Izmjene i dopune PPUO Kaptol - mišljenje, dostavlja se		
2177-5-2-22-9	5.7.2022.	Mišljenje	Ocjena o potrebi strateške procjene utjecaja na okoliš III. Izmjena i dopuna Prostornog plana uređenja Općine Kaptol - mišljenje - dostavlja se		
2177-5-2-22-10	18.7.2022. ✓	Mišljenje	Mišljenje o potrebi strateške procjene utjecaja na okoliš za III. Izmjene i dopune PPUO Kaptol i prethodna ocjena prihvatljivosti za ekološku mrežu za III. Izmjene i dopune PPUO Kaptol -daje se		
2177-5-2-22-11	19.7.2022. ✓	Mišljenje	Ocjena o potrebi strateške procjene utjecaja III. Izmjena i dopuna PPUO Kaptol -Mišljenje, traži se		

URUDŽBENI BROJ	DATUM PRIMITKA	VRSTA PISMENA	OPIS	BROJ PRILOGA	PRIMJEDBA
1	2	3	4	5	6
2177-5-2-22-12	20.7.2022./	Mišljenje	Mišljenje o provedenom postupku ocjene o potrebi strateške procjene utjecaja na okoliš za izradu III. Izmjena i dopuna PPUO Kaptol -daje se		
2177-5-2-22-13	20.7.2022./	Odluka	Odluka kojom se utvrđuje da nije potrebno provesti stratešku procjenu utjecaja na okoliš III. Izmjena i dopuna PPUO Kaptol		



JAVNA USTANOVA

**Zavod za prostorno uređenje
Požeško-slavonske županije**Županijska 7, 34 000 Požega, HR
tel:(+385)034/290-222**PROSTORNI PLAN UREĐENJA OPĆINE KAPTOL****III. Izmjene i dopune****OBVEZNI PRILOZI PLANA**

Zahtjevi temeljem članka 90. Zakona o prostornom uređenju („Narodne novine“, br. 153/13, 65/17, 114/18, 39/19. 98/19):

1. **HAKOM Hrvatska regulatorna agencija za mrežne djelatnosti**, Roberta Frangeša Mihanovića 9, 10110 Zagreb, Klasa: 350-05/22-01/282, Urbroj: 376-05-3-22-02 od 03. kolovoza 2022. g. - zaprimljeno 08. kolovoza 2022. g.
2. **Ministarstvo gospodarstva i održivog razvoja, Uprava za zaštitu prirode**, Radnička cesta 80, 10000 Zagreb, Klasa: 352-07/22-03/143, Urbroj: 517-10-2--3-22-2 od 09. kolovoza 2022. g. - zaprimljeno 09. kolovoza 2022. g.
3. **Turistička zajednica Požeško-slavonske županije**, Županijska 7, 34000 Požega, od 10. kolovoza 2022.g. - zaprimljeno 10. kolovoza 2022. g.
4. **HEP ODS d.o.o., Elektra Požega**, Primorska 24, 34000 Požega, Broj i znak: 402100102/1584/22RK od 08. kolovoza 2022.g. - zaprimljeno 10. kolovoza 2022. g.
5. **Ministarstvo poljoprivrede**, p Uprava za poljoprivrednu politiku, EU i međunarodnu suradnju, Ulica Grada Vukovara 78, 1000 Zagreb, Klasa: 350-02/22-01/440, Urbroj: 525-11/680-22-2 od 03. kolovoza 2022. - zaprimljeno 10. kolovoza 2022. g.
6. **Požeško-slavonska županija**, Upravni odjel za obrazovanje, kulturu i sport, Županijska 7, 34000 Požega, Klasa: 350-02/22-02/3, Urbroj: 2177-10-02/4-22-3 od 11. kolovoza 2022.g. - zaprimljeno 12. kolovoza 2022. g.
7. **Hrvatske vode, VGI za mali sliv Orljava-Londža**, Industrijska 13 d, 34000 Požega, Klasa: 350-02/11-01/0000597, Urbroj: 374-3103-01-22-15 od 29. srpnja 2022.g. – zaprimljeno 29. srpnja 2022.
8. **Zavod za prostorno uređenje Požeško-slavonske županije**, Županijska 7, 34000 Požega,, Klasa:350-01/22-01/16. Urbroj: 2177-1-3-3-22-1 od 12. kolovoza 2022.g. – zaprimljeno 16. kolovoza 2022.
9. **Ministarstvo gospodarstva i održivog razvoja, Uprava za energetiku**, Radnička cesta 80, 10000 Zagreb, Klasa: 350-01/22-01/14, Urbroj: 517-07-3-2-22-2 od 16. kolovoza 2022.g. – zaprimljeno
10. **Ministarstvo obrane**, Uprava za materijalne resurse, Sektor za vojnu infrastrukturu i zaštitu okoliša, Služba za vojno graditeljstvo i energetska učinkovitost, Trg kralja Krešimira IV, br.1, 10000 Zagreb, Klasa: 350-01/22-02/460, Urbroj:512M3-020201-22-2 od 11. kolovoza 2022.g. – zaprimljeno 18. kolovoza 2022.g.
11. **Javna ustanova Park prirode Papuk**, Trg Gospe Voćinske 11, 33522 Voćin, Klasa: 960-03/21-01/68, Urbroj: 2189/82-03/22-06 od 16. kolovoza 2022.g. – zaprimljeno 18. kolovoza 2022.g.
12. **Ministarstvo kulture i medija**, Uprava za zaštitu kulturne baštine, Konzervatorski odjel u Požegi, Trg M. Peića 3, 34000 Požega, Klasa: 612-08/22-10/0303, Urbroj>: 532-05-02-07/4-22-02 od 16. kolovoza 2022. – zaprimljeno 18. kolovoza 2022.
13. **Komunalac Požega d.o.o. za komunalne djelatnosti**, Vukovarska 8, 34000 Požega, Znak i broj: 4.-875-2/22.JR od 03. kolovoza 2022.g. – zaprimljeno 22. kolovoza 2022.
14. **Ministarstvo gospodarstva i održivog razvoja, Uprava za procjenu utjecaja na okoliš i održivo gospodarenje otpadom**, Radnička cesta 80, 10000 Zagreb, Klasa: 351-01/22-02/295, Urbroj: 517-05-1-1-22-2 od 16. kolovoza 2022.g. – zaprimljeno 23. kolovoza 2022.
15. **Ministarstvo poljoprivrede, Uprava za poljoprivredno zemljište, biljnu proizvodnju i tržište**, Ul. Grada Vukovara 78.PP.1034, 10000 Zagreb, Klasa: 350-02/22-01/441, Urbroj: 525-06/197-22-2 od 17. kolovoza 2022. – zaprimljeno 30.08.2022.



OPĆINA KAPTOL

08.08.2022.

350-02/22-01/01

2177-5-2-22-0

KLASA: 350-05/22-01/282
URBROJ: 376-05-3-22-02
Zagreb, 3. kolovoza 2022.

Republika Hrvatska
Požeško-Slavonska županija
Općina Kaptol
Općinski načelnik
Školska 3
34334 Kaptol

Predmet: Općina Kaptol
III. Izmjene i dopune Prostornog plana uređenja Općine Kaptol
zahtjevi – smjernice za izradu

Veza: Vaš dopis KLASA:350-02/22-01/01, URBROJ: 2177-5-1-22-1, od 26. srpnja 2022.

Poštovani,

temeljem vašega zahtjeva obavještavamo vas da je prema odredbi čl. 3. Zakona o elektroničkim komunikacijama (NN br. 76/22; dalje: ZEK), elektronička komunikacijska infrastruktura, obavljanje djelatnosti elektroničkih komunikacijskih mreža i usluga, prostorno planiranje, gradnja, održavanje, razvoj i korištenje elektroničkih komunikacijskih mreža, elektroničke komunikacijske infrastrukture i druge povezane opreme te upravljanje i uporaba radiofrekvencijskog spektra, adresnog i brojevnog prostora, kao prirodno ograničenih općih dobara, od interesa su za Republiku Hrvatsku i da se prema odredbi iz čl. 59. st. 2. ZEK-a elektronička komunikacijska infrastruktura mora planirati u dokumentima prostornog uređenja. Temeljem odredbi čl. 59. st. 3. ZEK-a, Hrvatska regulatorna agencija za mrežne djelatnosti (dalje: HAKOM) u postupku donošenja dokumenata prostornog uređenja donosi prethodno mišljenje kojim se potvrđuje da se dokumentom prostornog uređenja uređuje gradnja elektroničke komunikacijske infrastrukture i druge povezane opreme u skladu s pravilnicima ZEK-a i u skladu s Uredbom o mjerilima razvoja elektroničke komunikacijske infrastrukture i druge povezane opreme (NN br. 131/12 i 92/15). Također, temeljem odredbi iz čl. 59. st. 11. ZEK-a, HAKOM utvrđuje i izdaje zahtjeve i mišljenja u postupku izrade i donošenja dokumenata prostornog uređenja.

Sukladno odredbama iz čl. 76. Zakona o prostornom uređenju (NN br. 153/13) prostorni plan općine određuje koridore infrastrukture značajne za grad, odnosno općinu, dakle određuje i koridore elektroničke komunikacijske infrastrukture. U skladu s prethodno navedenim zakonskim odredbama predmetni PPUO treba sadržavati smjernice za izgradnju nove i rekonstrukciju-širenje postojeće elektroničke komunikacijske infrastrukture kako slijedi:

Novu elektroničku komunikacijsku infrastrukturu za pružanje javnih komunikacijskih usluga putem elektroničkih komunikacijskih vodova, odrediti planiranjem koridora primjenjujući slijedeća načela:

- za gradove i naselja gradskog obilježja: podzemno u zoni pješačkih staza ili zelenih površina;
- za ostala naselja: podzemno i/ili nadzemno u zoni pješačkih staza ili zelenih površina;

HRVATSKA REGULATORNA AGENCIJA ZA MREŽNE DJELATNOSTI

Ulica Roberta Frangeša-Mihanovića 9, 10110 Zagreb | OIB: 87950783661 | Tel: (01) 7007 007, Faks: (01) 7007 070 | www.hakom.hr



- za međunarodno, magistralno i međumjesno povezivanje: podzemno slijedeći koridore prometnica ili željezničkih pruga. Iznimno kada je to moguće, samo radi bitnog skraćivanja trasa, koridor se može planirati i izvan koridora prometnica ili željezničkih pruga vodeći računa o pravu vlasništva.
- Za izgrađenu elektroničku komunikacijsku infrastrukturu za pružanje javnih komunikacijskih usluga putem elektroničkih komunikacijskih vodova planirati dogradnju, odnosno rekonstrukciju te eventualno proširenje radi implementacije novih tehnologija i/ili kolokacija odnosno potreba novih operatora, vodeći računa o pravu zajedničkog korištenja od strane svih operatora.
- Novu elektroničku komunikacijsku infrastrukturu za pružanje komunikacijskih usluga putem elektromagnetskih valova, bez korištenja vodova, odrediti planiranjem postave baznih stanica i njihovih antenskih sustava na antenskim prihvataima na izgrađenim građevinama i rešetkastim i/ili jednocevnim stupovima u gradovima, naseljima i izvan njih, bez detaljnog definiranja (točkastog označavanja) lokacija različito za:
 - gradove i gusto naseljena područja ili njihove dijelove i to posebno za brdovita i posebno za ravničasta područja;
 - ostala naselja i to posebno za brdovita i posebno za ravničasta područja;vodeći računa o mogućnosti pokrivanja tih područja radijskim signalom koji će se emitirati radijskim sustavima smještenim na te antenske prihvate (zgrade i/ili stupove) uz načelo zajedničkog korištenja od strane svih operatora-koncesionara, gdje god je to moguće.

Prostorni planovi ne smiju sadržavati nazive tvrtki (operatora), uređaja i nazivlja kojima bi se moglo narušiti pravo na ravnopravno tržišno natjecanje.

Podatke o postojećoj elektroničkoj komunikacijskoj infrastrukturi u zoni obuhvata plana kao i podatke o pokrivenosti područja radijskim signalom operatora pokretnih komunikacija, projektant-planer prikuplja od nadležnog ureda za katastar, operatora za pružanje elektroničkih komunikacijskih usluga uz uporabu radiofrekvencijskog spektra i operatora za pružanje elektroničkih komunikacijskih usluga putem elektroničkih komunikacijskih vodova. Popis u prilogu,

Prije prihvatanja Konačnog prijedloga PPU-a, nositelj izrade dužan je pribaviti mišljenje HAKOM-a.

S poštovanjem,

RAVNATELJ
mr.sc. Miran Gosta

(elektronički potpisala ovlaštena osoba)


Privitak (1)

- I. Popis operatora

Dostaviti:

- I. Naslovu preporučeno





**POPIS OPERATORA ZA PRUŽANJE ELEKTRONIČKIH KOMUNIKACIJSKIH USLUGA PUTEM ELEKTRONIČKIH
KOMUNIKACIJSKIH VODOVA**

1	HRVATSKI TELEKOM d.d.	Harambašićeva 39	10000 Zagreb	01/49 18 658	Odjel za elektroničko komunikacijsku infrastrukturu (EKI) Web sučelje: https://eki-zalitjevi.t.ht.hr
2	OT-OPTIMA TELEKOM d.d.	Bani 75a, Zagreb	10010 Zagreb	01/5554 559	Odsjek za upravljanje mrežnom infrastrukturom Web sučelje: https://eki-izjave.optinet.hr
3	A1 Hrvatska d.o.o.	Vrtini put 1, Zagreb	10000 Zagreb	01/4691 884	Odjel fiksne pristupne mreže infrastruktura@A1.hr

POPIS KONCESIONARA ZA PRUŽANJE ELEKTRONIČKIH KOMUNIKACIJSKIH USLUGA UZ UPORABU RF SPEKTRA					
	NAZIV KONCESIONARA	ADRESA	KONTAKT OSOBA	TEL/FAX	E-MAIL
1.	TELEMACHI HRVATSKA d.o.o. HRVATSKI TELEKOM d.d.	Josipa Marohnića 1 ZAGREB	MILAN PUHALO	tel: 01/ 6328 326 095/ 6328 326	milan.puhalo@tele2.com
2.		Radnička cesta 21 10 000 ZAGREB	GORAN TOPLEK	tel: 01/ 4983 000 098 233 458	goran.toplek@t.ht.hr
3.	A1 Hrvatska d.o.o.	Vrtni put 1 ZAGREB	DAMIR DIJANIĆ	tel: 021/ 4691 810 091/ 469 1810	d.dijanic@A1.hr

**ELEKTRA POŽEGA**

34000 Požega, Primorska 24

TELEFON • 034/230-200 •
 TELEFAKS • 034/273-238 •
 POŠTA • 34000 Požega • SERVIS
 IBAN • HR282360001400164990

NAŠ BROJ I ZNAK 402100102/1584/22RK

VAŠ BROJ I ZNAK **KLASA: 350-02/22-01/01**
URBROJ: 2177-5-1-22-1

PREDMET PPUO Kaptol - očitovanje

DATUM 08.08.2022.

Poštovani,

Temeljem odluke o izradi III. izmjene i dopune Prostornog plana uređenja općine Kaptol dostavljene 29.07.2022. godine pod ur. brojem 4021001/2942/22VV očitujemo se o sljedećem:

- u ovoj fazi izrade PPUO Kaptol aktualno je tek formiranje novog izdvojenog građevinskog područja javne i društvene namjene uz realizaciju potrebne prateće infrastrukture te korekcija potrebnih odredbi za tu provedbu HEP ODS d.o.o. Elektra Požega će sukladno pojedinoj fazi izrade PPUO izdavati podloge sa uvjetima i načinom priključenja te ucrtanom potrebnom infrastrukturom.

Budući da u ovoj fazi imamo neslužbenu informaciju da se radi o planovima za izgradnju Interpretacijskog centra u Kaptolu na k.č.br. 2332, k.o. Kaptol (područje jezera Kaptol) s priključnom snagom min. 100 kW za isto će biti potrebno izgraditi trafostanicu i dalekovod, za koje će HEP ODS d.o.o. Elektra Požega izdati potrebnu dokumentaciju te prijedloge trasa dalekovoda i lokacije trafostanice.

S poštovanjem,

R. d.


Direktor
 Željko Polak, dipl.ing

HEP - Operator distribucijskog sustava d.o.o. ZAGREB
 DISTRIBUCIJSKO PODRUČJE
 ELEKTRA POŽEGA

ČLAN HEP GRUPE

• UPRAVA DRUŠTVA • DIREKTOR • NIKOLA ŠULENTIĆ •

• TRGOVAČKI SUD U ZAGREBU MBS 080434230 • MB 1643991 •
 • OIB 46830600751 • UPLAĆEN TEMELJNI KAPITAL 699.436.000,00 HRK •
 • www.hep.hr •



HRVATSKE VODE

VODNOGOSPODARSKA ISPOSTAVA
ZA MALI SLIV „ORLJAVA – LONDŽA“
34000 Požega, Industrijska 13d

Telefon: 034/ 272 755
Telefax: 034/ 272 415

KLASA: 350-02/11-01/0000597
URBROJ: 374-3103-01-22-15
Datum: 29.07.2022

29. 07. 2022.

350-02/11-01/0000597

374-3103-01-22-15

REPUBLIKA HRVATSKA
POŽEŠKO – SLAVONSKA ŽUPANIJA
OPĆINA KAPTOL

Predmet: III. Izmjene i dopune Prostornog plana Općine Kaptol

- Daju se podaci

Poštovani,

Dana 29.07.2022.god. zaprimili smo Vaš dopis sa Odlukom o izradi III. Izmjena i dopuna Prostornog plana Općine Kaptol, kojim se traže zahtjevi (podaci, planske smjernice i propisane dokumente) za izradu predmetnih izmjena i dopuna Prostornog plana uređenja, Klase: 350-02/22-01/01, Urbroj: 2177-5-1-22-1, od 26.07.2022.g. U Odluci o izradi III. Izmjena i dopuna Prostornog plana Općine Kaptol navedeni su i razlozi za izradu predmetnih izmjena i dopuna plana: Izradi III. Izmjena i dopuna PPU-a Općine Kaptol pristupa se zbog:

- Formiranja novog izdvojenog građevinskog područja javne i društvene namjene uz realizaciju potrebne prateće infrastrukture te korekciju potrebnih odredbi za provedbu,
- Ukidanje dijela izdvojenog građevinskog područja poljoprivredno – gospodarske namjene „Ramanovci“.

Upozoravamo na veliki broj vodotoka koji čine hidrografsku mrežu na području PPU-a Općine Kaptol:

- Jezera – mikroakumulacija Bistra (2,586 ha) 62.430 m³
- Ribnjaci: – nisu u nadležnosti Hrvatskih voda (nisu legalni)
 - P. Bistra = 630 m²
 - P. Kostiševac = 2650+3200 = 5850 m²
 - P. Vrbice = 650+640+700 = 1990 m²
 - P. Slatka voda = 760 m²
 - Kaptol = 90+30 = 120 m²
 - P. Brezik = 1570 m²
 - P. Olovni = 150 m²
 - Doljanovci = 820 m²
 - P. Kiseli = 160+400 = 560 m²
- Umjetni bazeni: – nema bazena u nadležnosti Hrvatskih voda
- Duljine vodotoka (kroz područje JLS):

p. Kaptolka	- 13,50 km
p. Kljunovac	- 3,40 km
p. Bukovac	- 12,10 km
p. Olovni	- 4,10 km
p. Segedac	- 2,25 km
p. Bistra	- 6,90 km



07776221

p. Korija	- 1,60 km	
p. Voljevac	- 3,95 km	
p. Slatka voda	- 15,30 km	
p. Rogulj	- 4,10 km	
p. Suvodol	- 2,30 km	
p. Kostiševac	- 5,00 km	
p. Crnica	- 1,90 km	
p. Kiseli	- 14,00 km	
- Duljine kanala:		
- Kanali III. reda:		Kanali IV. reda:
- Humski, K-Segedac	1,200 km	
- Humski, K-Bare	0,200 km	
- Kanali II. reda:		
- Nema!		

Kanali II. reda ukupno 0,00 km; kanali III. reda ukupno 1,400 km; kanali IV. reda ukupno 0,00 km

Sveukupno: vodotoci I. i II. reda 90,40 km; kanali 2. reda 0,00 km; kanali 3. i 4. reda 1,40 km; (jezera 2,586 ha) i ribnjaci 1,182 ha.

Na području Općine Kaptol ima jedno jezero (izgrađena mikroakumulacija). Glavni recipijen je p. Kaptolka koji je dijelom (kroz općinsko središte) reguliran, kao i vodotoci: Bukovac, Olovni, Bistra, Segedac, Kiseli potok, Slatka voda i Suvodol.

Vežano na gore navedene ciljeve III. Izmjena i dopuna Prostornog plana Općine Kaptol, upozoravamo na kriterije i normative zaštite od štetnog djelovanja voda:

- Pri paralelnom vođenju trase brze ceste, najmanja udaljenost od ruba vodotoka i/ili kanala je 6,0 m (eventualna odstupanja se pojedinačno mogu mijenjati isključivo uz suglasnost Hrvatskih voda, mjerodavne VGI za mali sliv Orjava-Londža, Požega).
- Što se tiče objekata u koritu u vidu mostova i propusta, usvojen je kriterij za dimenzioniranje koji propisuje raspon mosta definiran velikom vodom 5 godišnjeg povratnog perioda, uz nadvišenje 80 cm iznad v.v. 50 g.p.p., te dozvoljenim maksimalnim usporom (do 0,10 m pri protoci v.v. 100 g.p.p.).

Upozoravamo i na potrebu usklađenja PPU-a Općine Kaptol s planskim dokumentima Hrvatskih voda za plansko razdoblje 2016. – 2021.g., odnosno nacrtom plana upravljanja vodnim područjima za plansko razdoblje 2022. – 2027.g. koji su dostupni na stranicama Hrvatskih voda (<http://www.voda.hr/hr/plan-upravljanja-vodnim-poducjima>)

Također upućujemo i na članak 140. Zakona o vodama (NN br.: 66/2019) koji govori o oborinskoj odvodnji:

- (1) Građevine oborinske odvodnje iz stambenih zgrada poslovnih i drugih prostora grade i održavaju njihovi vlasnici.
- (2) Građevina oborinske odvodnje s javnih površina i iz građevina iz stavka 1. ovoga članka koje se na njih imaju priključiti, u građevinskim područjima, grade i održavaju jedinice lokalne samouprave iz svog proračuna (građevine urbane oborinske odvodnje).



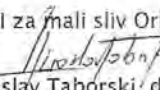
07776221

(3) Na vodotoke i sušna korita koji prolaze kroz građevinska područja gradova i općina, natkriveni su i služe ujedno i namjenama oborinske odvodnje primjenjuje se odredba stavka 2. ovoga članka.

(4) Kanale oborinske odvodnje s prometnicama, koji su izgrađeni na cestovnom zemljištu ili željezničkom zemljištu, luka i lučkih područja, zračnih luka i zrakoplovne infrastrukture, održavaju osobe koje su posebnim propisima određene za gospodarenje prometnicom.

S poštovanjem,

Voditelj VGI za mali sliv Orłjava-Londža Požega:


mr.sc. Miroslav Taborski, dipl.ing.grad.



07776221

**REPUBLIKA HRVATSKA**MINISTARSTVO GOSPODARSTVA
I ODRŽIVOG RAZVOJA10000 Zagreb, Radnička cesta 80
Tel: 01/ 3717 111 Fax: 01/ 3717 149
Uprava za zaštitu prirodeKLASA: 352-07/22-03/143
URBROJ: 517-10-2-3-22-2
Zagreb, 8. kolovoza 2022.**OPĆINA KAPTOL**Jedinstveni upravni odjel
Školska 3
34 334 Kaptol
e-mail: info@opcina-kaptol.com

PREDMET: III. Izmjene i dopune Prostornog plana uređenja Općine Kaptol,
- očitovanje o nenadležnosti, daje se

Veza: Vaša KLASA: 350-02/22-01/01, URBROJ: 2177-5-1-22-1 od 26. 7. 2022.

Ministarstvo gospodarstva i održivog razvoja, Uprava za zaštitu prirode zaprimila je vaš poziv sukladno članku 90. Zakona o prostornom uređenju (Narodne novine, br. 153/2013, 65/2017, 114/2018, 39/2019 i 98/2019) za dostavu zahtjeva (podataka, planskih smjernica i propisanih dokumenata) iz područja zaštite prirode potrebnih za izradu III. Izmjena i dopuna Prostornog plana uređenja Općine Kaptol u Požeško-slavonskoj županiji.

Sukladno članku 48. Zakona o zaštiti prirode (Narodne novine, br. 80/2013, 15/2018, 14/2019 i 127/2019) uvjeti zaštite prirode izdaju se u sklopu postupka prethodne ocjene prihvatljivosti strategije, plana i programa za ekološku mrežu ako se radi o strategiji, planu ili programu u čijem se obuhvatu nalaze zaštićena područja, strogo zaštićene divlje vrste i/ili ugroženi i rijetki stanišni tipovi za koje nisu izdvojena područja ekološke mreže.

Sukladno članku 46, stavak 2. Zakona o zaštiti prirode nadležno upravno tijelo u županiji provodi Prethodnu ocjenu i Glavnu ocjenu za strategije, planove i programe koji se pripremaju ili donose na lokalnoj razini, kao i za one koji se pripremaju i/ili donose na lokalnoj razini, a za koje je posebnim propisom kojim se uređuje zaštita okoliša određena obveza strateške procjene ili ocjene o potrebi strateške procjene.


Slijedom navedenog ovo Ministarstvo ne sudjeluje u postupku donošenja prostornih planova na lokalnoj razini te vas upućujemo na nadležno upravno tijelo u Požeško-slavonskoj županiji.





REPUBLIKA HRVATSKA
MINISTARSTVO POLJOPRIVREDE

10000 Zagreb, Ul. grada Vukovara 78, P.P. 1034
Telefon: 61 06 111, Telefax: 61 09 201



KLASA: 350-02/22-01/440
URBROJ: 525-11/680-22-2
Zagreb, 03. kolovoza 2022.

OPĆINA KAPTOL
Školska 3, 34 334 Kaptol
n/p općinski načelnik Mile Pavičić

Predmet: III. Izmjene i dopune Prostornog plana Općine Kaptol

- odgovor, daje se

Veza: Vaš dopis KLASA: 350-02/22-01/01, URBROJ: 2177-5-1-22-1 od 26. srpnja 2022.

Poštovani,

Uprava za poljoprivrednu politiku, EU i međunarodnu suradnju Ministarstva poljoprivrede (u daljnjem tekstu: Uprava) zaprimila je dopis Općine Kaptol, gornje oznake od 26. srpnja 2022. godine, kojim se dostavlja Odluka o izradi III. Izmjena i dopuna Prostornog plana uređenja Općine Kaptol te traži dostava zahtjeva izmjena i dopuna Prostornog plana uređenja Općine Kaptol.

Slijedom navedenog, izvješćujemo Vas da sukladno djelokrugu svoga rada Uprava nema zahtjeva za izmjenama i dopunama Prostornog plana uređenja Općine Kaptol.

S poštovanjem,





TZ Požeško-slavonske županije
Županijska 7
34000 Požega
Hrvatska

Požega, 10. kolovoz 2022. godine

OPĆINA KAPTOL
Školska 3
34334 Kaptol

PREDMET: III. Izmjene i dopune Prostornog plana Općine Kaptol; zahtjevi za izradu plana
- dostavljaju se

Poštovani,

Sukladno Vašem traženju od 26. srpnja 2022. godine KLASA: 350-02/22-01/01, URBROJ: 2177-5-1-22-1, ovim putem dostavljamo tražene podatke s područja djelovanja Turističke zajednice Požeško-slavonske županije potrebne za izradu III. Izmjena i dopuna Prostornog plana Općine Kaptol.

Kroz Program razvoja cikloturizma na kontinentu Ministarstva turizma i sporta u 2021. godini na području Požeško-slavonske županije napravljena je geodetska izmjera i izrada posebne geodetske podloge te Izvedbeni projekt i Troškovnik za izgradnju biciklističkih staza na relacijama Trenkovo – Velika, Jakšić – Vetovo, Vetovo – Kutjevo te će se izgraditi biciklističke staze kojima će se omogućiti sigurnije putovanje kroz županiju.

Tendencija je nastaviti provoditi aktivnosti poboljšanja postojećih biciklističkih staza i cikloturističkih sadržaja te sukladno navedenom predlažemo ugrađivanje u Prostorni plan Općine Kaptol izgradnju biciklističke staze na relaciji Vetovo – Velika koja bi prolazila kroz Općinu Kaptol.

Turistička zajednica
Požeško-slavonske županije
Direktorica, Maja Jakobović Vukušić

Dostaviti:
- naslovu
- arhiva, ovdje

E-mail: kontakt@visitslavonia.hr Web: www.visitslavonia.hr Tel: +385 34 290 262



KLASA:350-02/22-02/3
URBROJ:2177-10-02/4-22-3
Požega, 11. kolovoza 2022. god.

12. 08. 2022.
350-02/22-01/01
2177-5-2-22-11

OPĆINA KAPTOL
Općinski načelnik
34334 KAPTOL

PREDMET: III. Izmjene i dopune prostornog plana Općine Kaptol
- zahtjev, dostavlja se

Poštovani,

temeljem Vašeg dopisa od 26. srpnja 2022., KLASA:350-02/22-01/01, URBROJ:2177-5-1-22-1, molimo da u izradu III. Izmjene i dopune prostornog plana Općine Kaptol, uvrstiti projekt Arheološki park i kaptolski tumuli, koji uključuje i izgradnju Interpretacijskog centra.

Naime, izrađena je geodetska podloga za potrebe izrade idejnog projekta - JEZERO KAPTOL u k.o. KAPTOL k.č. 90, 92, 571, 573, 580, 87/1, 2332, 2333, 2266 i dr. Ponuda obuhvaća: - snimanje ceste k.č.2266 u dužini od 700 m, puteva oko jezera, puteva i zgrada na sjevernom dijelu obuhvata, nasipa, platoa i objekata na južnoj strani jezera, - snimanje obuhvata LIDAR sustavom - izrada slojnog plana iz oblaka točaka.

Stoga Upravni odjel za obrazovanje, kulturu i sport, predlaže da se u izradu III. Izmjene i dopune prostornog plana Općine Kaptol, uvrstiti projekt Arheološki park i kaptolski tumuli, koji uključuje i izgradnju Interpretacijskog centra.

S poštovanjem,



Dostaviti:

1. Naslovu
2. Pismohrana



JAVNA USTANOVA
**Zavod za prostorno uređenje
 Požeško-slavonske županije**

Županijska 7, 34 000 Požega, HR
 tel: (+385)034/290-222, fax: (+385)034/290-220



ZAVOD ZA PROSTORNO UREĐENJE
 POŽEŠKO-SLAVONSKA ŽUPANIJA
 KLASA: 350-01/22-01/16
 URBROJ: 2177-1-3-3-22-2
 Požega, 12. kolovoza 2022.

16.08.2022

OPĆINA KAPTOL
 Općinski načelnik
 Školska 3, 34334 Kaptol

PREDMET: III. Izmjene i dopune Prostornog plana uređenja Općine Kaptol
 - poziv na dostavu zahtjeva za izradu prostornog plana
 - dostavlja se

Dana 01. kolovoza 2022. godine, Općina Kaptol je dopisom Klasa: 350-02/22-01/01, Urbroj: 2177-5-1-22-1 od 26. srpnja 2022. godine, pozivajući se na čl. 90. Zakona o prostornom uređenju ("NN" br. 153/13, 65/17, 114/18, 39/19 i 98/19), od Zavoda za prostorno uređenje Požeško-slavonske županije zatražila dostavu zahtjeva za izradu III. Izmjena i dopuna Prostornog plana uređenja Općine Kaptol.

Temeljem navedenog traženja, obavještavamo vas da Zavod za prostorno uređenje Požeško-slavonske županije u ovoj fazi izrade predmetnog Plana (dok se točke iz Odluke o izradi ne prikažu kroz Nacrt prijedloga) **nema posebnih zahtjeva, osim što napominjemo činjenicu da predmetni Plan mora biti izrađen u skladu s dokumentima prostornog uređenja više razine** - Prostornim planom Požeško-slavonske županije ("Požeško-slavonski službeni glasnik" br. 5/02, 5A/02, 4/11, 4/15 i 5/19) te svim ostalim važećim zakonskim i podzakonskim propisima i aktima.

Ravnatelj:

Mladenko Soldo, mag.ing.aedif.



DOSTAVITI:

1. Naslovu,
2. Evidenciji,
3. Pismohrani

Zavod za prostorno uređenje Požeško-slavonske županije



REPUBLIKA HRVATSKA
MINISTARSTVO GOSPODARSTVA
I ODRŽIVOG RAZVOJA

Uprava za energetiku

KLASA: 350-01/22-01/14
URBROJ: 517-07-3-2-22-2
Zagreb, 16. kolovoza 2022.

REPUBLIKA HRVATSKA
POŽEŠKO-SLAVONSKA ŽUPANIJA
OPĆINA KAPTOL
ŠKOLSKA 3
34 334 Kaptol

info@opcina-kaptol.com

VAŠA VEZA: KLASA: 350-02/22-01/01 i URBROJ: 2177-5-1-22-1, od 26. srpnja 2022.

PREDMET: III. Izmjene i dopune Prostornog plana Općine Kaptol
- mišljenje, daje se

Poštovani,

dopisom iz veze zatražena je dostava zahtjeva za izradu III. Izmjena i dopuna Prostornog plana Općine Kaptol. Ministarstvo gospodarstva i održivog razvoja, Uprava za energetiku sukladno svojoj nadležnosti izvršila je uvid u dostavljenu dokumentaciju te iz područja svoje nadležnosti dostavljamo prijedlog sukladno Zakonu o istraživanju i eksploataciji ugljikovodika („Narodne novine“, br. 52/18, 52/19 i 30/21, u daljnjem tekstu: Zakon)

Temeljem navedenog Dopisa i s obzirom na zakonske izmjene predlažemo da se u postupak III. Izmjena i dopuna Prostornog plana Općine Kaptol uvrsti i Agencija za ugljikovodike, kao nadležno javnopravno tijelo koje raspolaže stručnim podacima i znanjima o istraživanju i eksploataciji ugljikovodika, geotermalnih voda za energetske svrhe, podzemno skladištenje plina i trajno zbrinjavanje ugljikova dioksida. Prijedlog obrazlažemo sljedećim činjenicama:

- u članku 4. Odluke Općinskog vijeća o izradi III. Izmjene i dopune Prostornog plana („Službeni glasnik Općine Kaptol“ broj 2/21) kao jedan od razloga III. Izmjena i dopuna navedena je potreba formiranja novog izdvojenog građevinskog područja javne i društvene namjene uz realizaciju potrebne prateće infrastrukture te korekcija potrebnih odredbi za provedbu.
- utvrđivanje građevina i drugih zahvata u prostoru i površina Državnog značaja u skladu je s Uredbom o određivanju građevina, drugih zahvata u prostoru i površina državnog i područnog (regionalnog) značaja („Narodne novine“, br. 37/14, 154/14, 30/21 i 75/22, u daljnjem tekstu: Uredba). U izmjenama iz 2022. navedene Uredbe („Narodne novine“ 75/22 – srpanj 2022.) u

članku 6. u podstavcima 1 i 2 za zahvate u prostoru državnog značaja, a koji se odnose na istraživanje i eksploataciju mineralnih sirovina dodani su: ugljikovodici, geotermalne vode za energetske svrhe, podzemno skladištenje plina i trajno zbrinjavanje ugljikova dioksida.

- Prema članku 8. podstavku 15. Zakona o istraživanju i eksploataciji ugljikovodika, Agencija za ugljikovodike u okviru svojih nadležnosti: – *priprema i dostavlja inicijative za izradu i izmjenu i dopunu prostornog plana te sudjeluje u postupcima sukladno propisima iz područja prostornog uređenja u cilju provedbe okvirnog plana i programa istraživanja i eksploatacije ugljikovodika na Jadranu i okvirnog plana i programa istraživanja i eksploatacije na kopnu iz članka 6. točaka 59. i 60. i članka 16. stavka 3. podstavka 7. ovoga Zakona.*

Stoga u skladu s navedenim predlažemo da se temeljem izmjene Uredbe iz 2022. (NN 75/22 – srpanj 2022.) i izmjene članka 8. podstavka 15. Zakona o istraživanju i eksploataciji ugljikovodika u popis javnopravnih tijela doda i Agencija za ugljikovodike, kao sudionik u daljnjem postupku III. Izmjena i dopuna Prostornog plana Općine Kaptol, a zbog svoje zakonom utvrđene nadležnosti koja se odnosi na usklađivanje istraživanja i eksploatacije ugljikovodika, geotermalnih voda za energetske svrhe, podzemno skladištenje plina i trajno zbrinjavanje ugljikova dioksida s prostorno-planskim dokumentima.

Razlozi prijedloga dopune

Zakon o istraživanju i eksploataciji ugljikovodika je *lex specialis* kojim su ugljikovodici, geotermalne vode, geološke strukture pogodne za skladištenje plina i trajno zbrinjavanje ugljikova dioksida definirani kao dobra od interesa za Republiku Hrvatsku te imaju njezinu osobitu zaštitu i iskorištavaju se pod uvjetima i na način koji su propisani tim zakonom. Okvirnim planom i programom istraživanja i eksploatacije ugljikovodika na kopnu područje Republike Hrvatske podijeljeno je na istražne prostore ugljikovodika. Prema navedenom dokumentu, Općina Kaptol nalazi se unutar istražnog prostora ugljikovodika Sava-08 (SA-08). Člankom 5. stavkom 6. Zakona o istraživanju i eksploataciji ugljikovodika utvrđena je obveza jedinica područne (regionalne) samouprave da u svojim prostornim planovima usvoje ciljeve Strategije energetskog razvoja Republike Hrvatske do 2030. sa pogledom na 2050. (NN 25/20), Okvirnog plana i programa istraživanja i eksploatacije ugljikovodika na kopnu i Okvirnog plana i programa istraživanja i eksploatacije ugljikovodika na Jadranu. Uz istražni prostor ugljikovodika Sava-08 (SA-08), na području Općine Kaptol nalazi se i preliminarni istražni prostor geotermalne vode „Požega“, a također je moguće istraživanje geotermalnog potencijala na cijelom području cijele Općine Kaptol. Zakon o prostornom uređenju (NN 153/2013, 65/2017, 114/2018, 39/2019, 98/2019) u članku 44. stavak 2. predviđa da se istraživanje ugljikovodika i geotermalne vode može planirati na svim prostorima na kojima za to u prostornim planovima ne postoje zapreke. U članku 124. Zakona o prostornom uređenju navedeno je da odluka o provedbi javnog nadmetanja za odabir najpovoljnijeg ponuditelja za istraživanje ugljikovodika, geotermalnih voda iz kojih se može koristiti akumulirana toplina u energetske svrhe ili skladištenja ugljikovodika i trajno zbrinjavanje plinova radi davanja koncesije za eksploataciju može se donijeti za sve prostore na kojima ne postoje zapreke u prostornim planovima za obavljanje istraživanja.

Unutar istražnog prostora nakon provedenih jedinstvenih natječaja za istraživanje i eksploataciju, odabira najpovoljnijeg ponuditelja i provedenih istražnih naftno-rudarskih radova formiraju se eksploatacijska polja koja mogu svojom površinom biti ista ili manja od površine istražnog prostora, te unutar istog istražnog prostora može biti formirano više eksploatacijskih polja. No, skrećemo pozornost kako je u eksploatacijskom polju ugljikovodika moguća samo eksploatacija, a ne i istraživanje ugljikovodika.

Napominjemo kako iskorištavanje geotermalnih voda u energetske svrhe može doprinijeti daljnjem razvoju gospodarstva na razini Općine na održiv način „ozelenjavanjem“ sektora energetike i toplinarstva što će posljedično pozitivno utjecati na smanjenje ugljičnog otiska, smanjenje emisija stakleničkih plinova, povećavanje energetske učinkovitosti i u konačnici na pozitivni socijalno-ekonomski razvoj Općine. Osim konstantne dostupnosti navedene energije, karakteristično za energiju iz geotermalnih voda je činjenica da se radi o vlastitom izvoru energije koji se nalazi na području Općine što samoj Općini omogućava energetska samostalnost i samodostatnost, što je izuzetno bitno za stanovništvo i industriju na području općine. Razvoj i ulaganje u inovativne sustave proizvodnje električne energije i sustave grijanja prostora ili upotrebe u poljoprivredi, znatno bi pridonio održivom razvoju gospodarstva te tako i pozitivnom razvoju društva općenito. Također, takav obnovljiv i dostupan vlastiti izvor energije pridonosi i povećanju konkurentnosti na tržištu putem konačnog smanjivanja krajnjih troškova proizvoda. Dodatno, naglasak je potrebno staviti i na korištenje geotermalne vode u poljoprivredne svrhe, primjerice za grijanje staklenika i/ili plastenika te za grijanje ribnjaka ili za uzgoj peradi. I u ovim slučajevima dostupan vlastiti izvor energije pridonosi smanjivanju cijene proizvoda te većoj proizvodnji. Sukladno navedenom, mogućnosti istraživanja i eksploatacije geotermalnog potencijala trebale bi biti omogućene u zoni naselja zbog što bližeg smještaja izvora topline i što manjem gubitku tijekom prijenosa, kao i u zonama poslovno – poslovnog sadržaja, dok bi smještaj u zonama poljoprivrednih površina omogućio povećanje konkurentnosti smanjenim troškovima.

Slijedom navedenog, predlažemo u dokumentu III. Izmjena i dopuna Prostornog plana uređenja Općine Kaptol dodavanje i tih poligona i područja.

Također, nismo naišli u prostornom planu na Uvjete neposredne provedbe zahvata u prostoru državnog značaja, te je moguće dodavanje sljedećeg teksta:

Na području za istraživanje i eksploataciju ugljikovodika i geotermalnih voda za energetske svrhe dozvoljena je gradnja za objekte i postrojenja te građevine i cjevovode unutar površina planiranih za istraživanje i eksploataciju ugljikovodika i geotermalnih voda u energetske svrhe, a u svrhu istraživanja i eksploatacije ugljikovodika i geotermalnih voda u energetske svrhe.

Neposrednom provedbom ovog Plana mogu se izdavati akti za provedbu i građenje i/ili rekonstrukciju objekata i postrojenja i izvođenje zahvata u prostoru koji se ne smatraju građenjem za:

- objekte i postrojenja unutar bušotinskih radnih prostora za izradu bušotina u fazi istraživanja
- objekte i postrojenja unutar bušotinskih radnih prostora u fazi eksploatacije
- cjevovode od bušotina do spoja na postojeći sabirno-transportni sustav, te ostale cjevovode unutar i izvan eksploatacijskih polja
- priključne ceste
- plinske, otpremne, centralne-plinske, mjerne, sabirne i kompresorske stanice

- sve ostale objekte u funkciji eksploatacije ugljikovodika: trafostanice, kotlovnice, pumpanice slane vode, stanica slane vode, rezervoare tehnološke kanalizacije RPK, energane, centralne otpadne jame, pretakališta auto-cisterni, vatrogasnice i drugo
- visokonaponske 10 kV i niskonaponske energetske vodove, uključivo trafostanice 10/04 kV
- signalne kablove, ograde
- druge infrastrukturne, pomoćne i prateće građevine, a koje su u funkciji naftno-rudarskih radova istraživanja i eksploatacije ugljikovodika i geotermalnih voda, podzemnih skladišta plina te trajnog zbrinjavanja ugljikova dioksida

a. Površine i zahvati za koje se mogu izdavati provedbeni akti

(1) Temeljem neposredne provedbe ovog Plana mogu se izdavati provedbeni akti za istraživanje i eksploataciju ugljikovodika, geotermalnih voda u energetske svrhe i to za:

- za objekte i postrojenja, te sve građevine unutar površina za istraživanje, površina planiranih za iskorištavanje/ eksploataciju i eksploatacijskih polja (budućih, novih i starih)
- istražne prostore ugljikovodika DR-03 i DR-04
- površine planirane za istraživanje i eksploataciju geotermalnih voda u energetske svrhe na području cijele Općine
- za nova eksploatacijska polja ugljikovodika, geotermalnih voda u energetske svrhe, za koja ovim planom nisu određeni oblik i veličina, ali će biti predložena provjerenim elaboratom o rezervama
- cjevovode od planiranih bušotina do spoja na postojeći sabirno-transportni sustav unutar i izvan eksploatacijskih polja
- infrastrukturne, pomoćne i prateće građevine, sve što je u funkciji naftno-rudarskih radova istraživanja i eksploatacije.

(2) Nova eksploatacijska polja moguće je, bez izmjene ovoga Plana utvrditi temeljem propisa koji uređuju istraživanje i eksploataciju ugljikovodika, geotermalnih voda u energetske svrhe, podzemno skladištenje plina te trajno zbrinjavanje ugljikova dioksida i Odredaba ovog Plana.

b. Uvjeti za izdavanje provedbenih akata za bušotinske radne prostore

Neposrednom provedbom ovog Plana mogu se izdavati provedbeni akti za naftno-rudarske objekte i postrojenja, ako se osi bušotine planiraju:

- na udaljenosti većoj od visine tornja uvećane za 10% od zaštitnog pojasa plovnog kanala, željeznice, dalekovoda
- na udaljenosti većoj od 30 m od ruba pojasa autoceste, državne i lokalne ceste, osim za geotermalne vode čija udaljenost može biti manja
- na udaljenosti većoj od 15 m od industrijskih, šumskih i nerazvrstanih cesta, osim za geotermalne vode čija udaljenost može biti manja

c. Uvjeti za izdavanje provedbenih akata za cjevovode koji su u funkciji ugljikovodika

(1) Neposrednom provedbom ovog Plana mogu se izdavati provedbeni akti za cjevovode (naftovodi, plinovodi i produktovodi), kada su:

- izvan građevinskih područja, osim građevinskih područja gospodarske namjene proizvodne planiranih ovim Planom
- izvan površina posebne namjene, postojećih infrastrukturnih koridora, te područja posebnih uvjeta korištenja i posebnih ograničenja u korištenju i primjene posebnih mjera uređenja i zaštite, osim iznimno, uz suglasnost i u skladu s posebnim uvjetima nadležnog javnopravnog tijela

- izvan šuma posebne namjene, osim iznimno ako ne utječu na razloge zbog kojih su proglašene, odnosno prema uvjetima nadležnog tijela
 - izvan područja ciljnih staništa ekološke mreže i staništa ciljnih vrsta, osim iznimno, ako ne ugrožavaju očuvanje staništa i vrsta, te cjelovitost ekološke mreže
 - pri izboru trase cjevovoda, projektiranju i izgradnji osigurani stabilnost cjevovoda, zaštita okoliša i prirode minimalne udaljenosti cjevovoda navedene su u točki g. ovog članka
- (2) Neposrednom provedbom ovog Plana mogu se izdavati provedbeni akti za naftno-rudarske objekte, građevine i postrojenja, bez obzira nalaze li se na formiranim zasebnim česticama ili u sklopu površina druge namjene.
- (3) Pojedini zahvati u prostoru mogu biti u funkciji više eksploatacijskih polja.

d. Površine izuzete od lociranja naftno-rudarskih objekata i postrojenja tijekom istraživanja i eksploatacije

- (1) Neposrednom provedbom ovog Plana ne mogu se izdavati provedbeni akti za naftno-rudarske objekte i postrojenja i izvođenje zahvata u prostoru koji se ne smatraju građenjem, unutar površina planiranih za eksploataciju i eksploatacijskih polja, ako se planiraju na sljedećim područjima:
- vodotocima i jezerima
 - inundacijskom pojasu unutar 250 m uz vodotoke i jezera
 - inundacijskom pojasu unutar 1 000 m uz velike rijeke, osim za geotermalne vode
 - I. zoni sanitarne zaštite izvorišta
 - građevinskom području, osim ako se to omogućiti postupcima procjene/ocjene utjecaja zahvata na okoliš; od ove odredbe izuzimaju se geotermalne vode
- (2) Minimalna udaljenost građevina, naftno-rudarskih objekata i postrojenja od područja i površina iz stavka 1. utvrđuje se temeljem smjernica i kriterija posebnih propisa i posebnih uvjeta nadležnih javnopravnih tijela.

e. Ograničenja za istraživanje i eksploataciju

- (1) Neposrednom provedbom ovog Plana mogu se izdavati akti za građenje i/ili rekonstrukciju naftno-rudarskih objekata i postrojenja i izvođenje zahvata u prostoru koji se ne smatraju građenjem, ali uz određena ograničenja, a to su:
- unutar područja ekološke mreže koja su manja od 10.000 ha ne provoditi istražno bušenje vezano uz ugljikovodični potencijal i eksploataciju ugljikovodika,
 - unutar područja ciljnih staništa ekološke mreže i staništa ciljnih vrsta ne provoditi istražno bušenje i eksploataciju, osim ako ne ugrožavaju očuvanje staništa i vrsta, te cjelovitost ekološke mreže
- (2) Neposrednom provedbom ovog Plana mogu se izdavati akti za naftno-rudarske objekte, građevine i postrojenja izvan površina posebne namjene, izvan postojećih i planiranih infrastrukturnih koridora, te izvan područja posebnih uvjeta korištenja i posebnih ograničenja u korištenju i primjene posebnih mjera uređenja i zaštite, osim iznimno, uz suglasnost i u skladu s posebnim uvjetima nadležnog javnopravnog tijela.
- (3) Detaljni uvjeti smještaja pojedinih naftno-rudarskih objekata i postrojenja te trasa cjevovoda, temeljem zakonskih i podzakonskih odredaba, utvrđuju se u postupcima procjene utjecaja zahvata na okoliš ili u postupcima ocjene o potrebi procjene utjecaja zahvata na okoliš.
- (4) Ne planirati naftno-rudarske objekte i postrojenja (osim objekata i postrojenja namijenjenih istraživanju i eksploataciji geotermalnih voda) unutar granica postojećih i/ili planiranih gospodarskih zona ugostiteljsko turističke i sportsko rekreacijske namjene.

f. Infrastrukturni objekti za zahvate koji se odnose na naftno-rudarske aktivnosti

Svi zahvati koji se odnose na naftno-rudarske aktivnosti:

- moraju imati osiguran pristup na javnu prometnu površinu (izuzev prometne i linijske infrastrukture)
- sva potrebna parkirališta moraju se riješiti unutar obuhvata zahvata i/ili na način utvrđen odlukama odnosno jedinice lokalne samouprave
- instalacije vodovoda i odvodnje otpadnih voda moraju se priključiti na javnu mrežu, ako ista nije izvedena, riješiti izgradnjom alternativnih sustava (bunara, cisterni, internih pročištača, nepropusnih septičkih jama i sl.)
- instalacije niskog napona mogu se priključiti na javnu niskonaponsku elektroenergetsku mrežu ili riješiti putem vlastitog izvora.

g. Udaljenosti naftno-rudarskih objekata i postrojenja od drugih zahvata u prostoru

(1) Najmanja udaljenost bušotinskih radnih prostora te otpremnih, centralnih, mjernih, sabirnih i kompresorskih stanice (osim za geotermalne vode) mora iznositi:

- najmanje 70 m od građevinskih područja naselja, izdvojenih građevinskih područja naselja, izdvojenih građevinskih područja izvan naselja, osim od izdvojenih građevinskih područja izvan naselja gospodarske namjene-proizvodne planiranih ovim planom,
- najmanje 70 m od sportske, sportsko-rekreacijske i sl. namjene određene ovim planom izvan građevinskih područja,
- najmanje 70 m od površina posebne namjene, postojećih i planiranih infrastrukturnih koridora, te područja posebnih uvjeta korištenja i posebnih ograničenja u korištenju i primjene posebnih mjera uređenja i zaštite, osim iznimno, uz suglasnost i u skladu s posebnim uvjetima nadležnog javnopravnog tijela,
- najmanje 100 m od šuma posebne namjene, osim iznimno, ako ne utječu na razloge zbog kojih su proglašene.

(2) Najmanja udaljenost cjevovoda (spojnih, otpremnih i magistralnih) unutar i izvan planiranih i novih eksploatacijskih polja (osim za geotermalne vode) mora iznositi:

- najmanje 50 m od građevinskih područja naselja, izdvojenih građevinskih područja naselja, izdvojenih građevinskih područja izvan naselja, osim od izdvojenih građevinskih područja izvan naselja gospodarske namjene-proizvodne planiranih ovim planom ,
- najmanje 50 m od sportske, sportsko-rekreacijske i sl. namjene određene ovim planom izvan građevinskih područja,
- najmanje 30 m od površina posebne namjene, postojećih i planiranih infrastrukturnih koridora, te područja posebnih uvjeta korištenja i posebnih ograničenja u korištenju i primjene posebnih mjera uređenja i zaštite, osim iznimno, uz suglasnost i u skladu s posebnim uvjetima nadležnog javnopravnog tijela,
- najmanje 50 m od šuma posebne namjene, osim iznimno, ako ne utječu na razloge zbog kojih su proglašene

(3) Izuzetak čine cjevovodi koji su u funkciji korištenja geotermalne vode jer se na njih ne primjenjuju navedene udaljenosti.

h. Zaštitni i sigurnosni prostori

(1) Zaštitni sigurnosni prostor oko pojedinih naftno-rudarskih objekata i postrojenja unutar eksploatacijskih polja ugljikovodika, spojnih plinovoda između plinskih stanica, priključnih

plinovoda od bušotina do plinskih stanica, otpremnih kondenzatovoda i otpremnih tehnoloških plinovoda između plinskih stanica određen je Zakonom o osnovama sigurnosti transporta naftovodima i plinovodima, Pravilnikom o tehničkim normativima pri istraživanju i eksploataciji nafte, zemnih plinova i slojnih voda i Pravilnikom o tehničkim uvjetima i normativima za siguran transport tekućih i plinovitih ugljikovodika magistralnim naftovodima i plinovodima te naftovodima i plinovodima za međunarodni transport.

(2) Ograničenja prema drugim zahvatima čija svrha nije iskorištavanje ugljikovodika:

-za izgradnju zahvata koji nisu u svezi s iskorištavanjem ugljikovodika, a planiraju se u pojasu 50 m lijevo i desno od izgrađenog cjevovoda potrebno je zatražiti posebne uvjete, a u cilju sigurnosti i zaštite

-nakon izgradnje cjevovoda zabranjeno je graditi građevine namijenjene stanovanju ili boravku ljudi u pojasu širine od po 30 m lijevo i desno od osi cjevovoda, osim ako su primijenjene posebne zaštitne mjere, tada udaljenost može biti manja, ali ne manja od 10 m

-oko izgrađene bušotine zaštitna i požarna zona iznosi 7,5 m u polumjeru oko osi bušotine za geotermalne vode, a za bušotine vezane uz ugljikovodični potencijal 30 m. Kod trajno napuštenih bušotina (likvidirane – kanal bušotine se nalazi od 1,5 do 2 m pod zemljom), sigurnosna zaštitna zona u kojoj je zabranjeno graditi građevine za boravak i rad ljudi iznosi 3 m u polumjeru oko osi kanala trajno napuštene bušotine

-u „zelenom pojasu“ (pojasu služnosti) širokom 5 m lijevo i desno od osi cjevovoda zabranjeno je saditi biljke čije korijenje raste dublje od 1 m, odnosno za koje je potrebno obrađivati zemljište dublje od 0,5 m

-medusobne udaljenosti različitih instalacija i način njihova križanja definirani su posebnim propisima i sastavni su dio posebnih uvjeta.

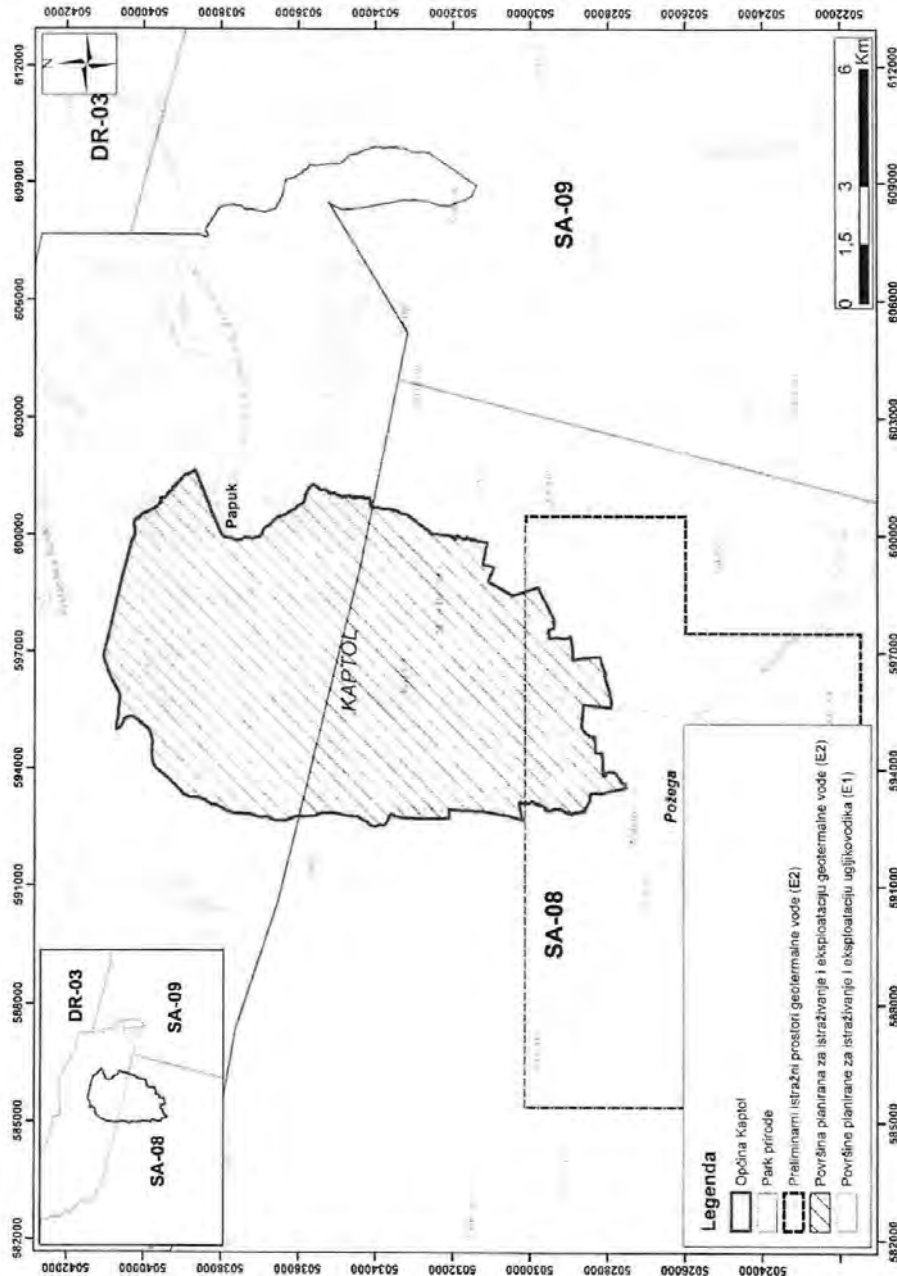
NAPOMENA: uskladiti kartografske prikaze sa tekstom.

S poštovanjem,

REPUBLIKA HRVATSKA
RAVNOSELJICA UPRAVE
Kristina Čelić
ZAGREB
ODREJVOG RALVOU
MINISTARSTVO GOSPODARSTVA



Prilog 1.: Grafički prikaz Općine Kaptol






REPUBLIKA HRVATSKA
MINISTARSTVO OBRANE
ZAGREB

UPRAVA ZA MATERIJALNE RESURSE
SEKTOR ZA VOJNU INFRASTRUKTURU I
ZAŠTITU OKOLIŠA
Služba za vojno graditeljstvo i
energetsku učinkovitost

KLASA: 350-01/22-02/460
URBROJ: 512M3-020201-22-2
Zagreb, 11. kolovoza 2022.



POŽEŠKO-SLAVONSKA ŽUPANIJA
OPĆINA KAPTOL
Jedinstveni upravni odjel
Školska 3
34334 KAPTOL

PREDMET: III. Izmjene i dopune PPUO Kaptol,
- očitovanje, dostavlja se

VEZA: Vaš akt KLASA: 350-02/22-01/01, URBROJ:2177-5-1-22-1
od 26. srpnja 2022.

Aktom iz veze predmeta zatraženi su podaci, smjernice, dokumenti i posebni uvjeti od važnosti za obranu u svrhu izrade III. Izmjena i dopuna Prostornog plana uređenja Općine Kaptol.

Temeljem odredbi članka 92. Zakona o obrani („Narodne novine“ broj 73/13, 75/15, 27/16, 110/17, 30/18 i 70/19) i Pravilnika o zaštitnim i sigurnosnim zonama oko vojnih lokacija i građevina („Narodne novine“ broj 122/15), obavještavamo vas da na području obuhvata III. Izmjena i dopuna Prostornog plana uređenja Općine Kaptol nema zona posebne namjene niti drugih zahtjeva vezano za zaštitu interesa obrane koje bi trebalo utvrditi u postupku izrade plana.

SZ/TR

S poštovanjem,

VODITELJ SLUŽBE

Slaven Jašić, dipl.ing.grad.



Dostaviti:
- naslovu
- pismohrana



PAPUK
Park prirode
Nature park

JAVNA USTANOVA "PARK PRIRODE PAPIK"
Trg Gospe Vaciške 11, 33522 Voćin
+385 34 313 030
+385 (0)34 313 027

kontakt:pap-papuk.hr
www.pp-papuk.hr
HR452360001101461332
09100391705

KLASA: 960-03/21-01/68
Ur.broj: 2189/82-03/22-06
U Velikoj, 16.8.2022.



Općina Kaptol
Jedinstveni upravni odjel
Školska 3, 34334 Kaptol

PREDMET: III. Izmjena i dopuna Prostornog plana Općine Kaptol
-Očitovanje, daje se -

Poštovani,
pregledom Odluke o izradi III. Izmjena i dopuna Prostornog plana uređenja Općine Kaptol, potvrđujemo da smo suglasni sa istima te da nemamo posebnih zahtjeva koji bi se ugradili u predmetne izmjene prostorno-planske dokumentacije.

S poštovanjem

Ravnatelj:




Alen Jurenac, mag.ing agr.



REPUBLIKA HRVATSKA
MINISTARSTVO KULTURE I MEDIJA

Uprava za zaštitu kulturne baštine
Konzervatorski odjel u Požegi

Klasa: 612-08/22-10/0303
Urbroj: 532-05-02-07/4-22-02
Požega, 16. kolovoza 2022. god.



REPUBLIKA HRVATSKA
POŽEŠKO-SLAVONSKA ŽUPANIJA
OPĆINA KAPTOL
Općinski načelnik
Školska 3, 34334 Kaptol

PREDMET: III. Izmjene i dopune Prostornog plana uređenja Općine Kaptol

- zahtjevi za izradu plana, dostavljaju se

Vežano uz Vaše traženje, Klasa: 350-02/22-01/01, Urbroj: 2177-5-1-22-1 od 26. srpnja 2022. god., zaprimljeno 8. kolovoza 2022. god., a nakon uvida u Vašu Odluku od 25. srpnja 2022. god. te službene podatke, dostavljamo Vam ažuriranu preglednu tabelu i sustav mjera zaštite kulturnih dobara na području Općine Kaptol. Navedeno molimo uzeti u obzir prilikom izrade predmetnih izmjena i dopuna prostornog plana.

Istu dokumentaciju dostavljamo Vam i u digitalnom obliku, putem e-maila.

S poštovanjem,

Po ovlasti ministrice:
Pročelnik


dr. sc. Zlato Španiček

PREGLEDNA TABELA KULTURNIH DOBARA NA PODRUČJU OPĆINE KAPTOL

Red. br.	Naselje	Naziv kulturnog dobra	Adresa / k. o., k. č. br.	Vrsta kulturnog dobra	Klasifikacija prema Registru	Status
1.	ALILOVCI	Arheološko nalazište Krivalje, ostaci naselja iz neolitika ili eneolitika te srednjeg i novog vijeka	k.o. Alilovci, k. č. br. 642/1, 642/2, 643/1, 643/2, 643/3, 643/4, 644, 645	Nepokretno-pojedinačno	Kopneno arheološko nalazište	E
2.	ALILOVCI	Brodje, arheološko nalazište		Nepokretno-pojedinačno	Kopneno arheološko nalazište	E
3.	ALILOVCI	Livade - Bubanj/Popovac/Urija, naselje iz prapovijesti, antike, srednjeg i novog vijeka	Istočno od položaja Budžak i Lipje/Liplje, sjeveroistočno od Alilovaca te sjeverozapadno od Ramanovaca; šire područje nalazišta nosi naziv „Ravnice“	Nepokretno-pojedinačno	Kopneno arheološko nalazište	E
4.	ALILOVCI	Smrik, prapovijesno nalazište		Nepokretno-pojedinačno	Kopneno arheološko nalazište	E
5.	ALILOVCI	Ošoka, nalazište iz bronzanog doba i kasnog srednjeg vijeka	Sa zapadne strane ceste Alilovci – Kaptol, na sjeverozapadnom rubu Alilovaca, uz potok i u potoku Bukovac	Nepokretno-pojedinačno	Kopneno arheološko nalazište	E

PREGLEDNA TABELA KULTURNIH DOBARA NA PODRUČJU OPĆINE KAPTOL

6.	ALILOVCI	Pustara, arheološko nalazište	Između Alilovaca i Požege, nedaleko Turnića	Nepokretno-pojedinačno	Kopneno arheološko nalazište	E
7.	ALILOVCI	Budžak, nalazište iz bronzanog doba i kasnog srednjeg vijeka	Južno od povišene grede na lokalitetu Lipje	Nepokretno-pojedinačno	Kopneno arheološko nalazište	E
8.	ALILOVCI	Korije/Korjia, nalazište iz srednjeg vijeka	Prostor istočno od ceste Alilovci – Kaptol, istočno od sela Alilovci, prema Ramanovcima	Nepokretno-pojedinačno	Kopneno arheološko nalazište	E
9.	ALILOVCI	Arheološko nalazište Lipje	k. o. Alilovci, k. č. br. 75	Nepokretno-pojedinačno	Kopneno arheološko nalazište	Z-7118
10.	DOLJANOVCI	Pogana gradina, ostaci srednjovjekovne utvrde (branič-kule) iz romanike/frane gotike		Nepokretno-pojedinačno	Kopneno arheološko nalazište	E
11.	DOLJANOVCI	Voljevac (Voljavac), srednjovjekovno nalazište	Zemljište „Voljevac“, Voljavac“ zapadno od Doljanovaca	Nepokretno-pojedinačno	Kopneno arheološko nalazište	E
12.	DOLJANOVCI	Nalazište iz neolitika / eneolitika		Nepokretno-pojedinačno	Kopneno arheološko nalazište	E
13.	DOLJANOVCI	Nekropola iz starijeg željeznog doba	Položaj u sjevernom dijelu Doljanovaca, južno od sjecista cesta koje u Doljanovce vode iz Bešinaea i Komarovaca	Nepokretno-pojedinačno	Kopneno arheološko nalazište	E

PREGLEDNA TABELA KULTURNIH DOBARA NA PODRUČJU OPĆINE KAPTOL

14.	DOLJANOVCI	Tursko groblje, srednjovjekovno nalazište	Položaj „Tursko groblje“ na povišenom platou nedaleko sela Doljanovci	Nepokretno-pojedinačno	Kopneno arheološko nalazište	E
15.	GOLO BRDO	Topinica, nalazište iz neolitika / eneolitika	Oranica na zemljištu „Topinica“ u Golom Brdu	Nepokretno-pojedinačno	Kopneno arheološko nalazište	E
16.	KAPTOL	Arheološka zona Gradci, naselje i groblje iz željeznog doba	k. o. Kaptol, k. č. br. 95, 2316, 2323	Nepokretno-kulturno-povijesna cjelina	Kopnena arheološka zona	Z-4420
17.	KAPTOL	Arheološko nalazište Kaptol-Čemernice, groblje iz starijeg željeznog doba	k. o. Kaptol, k. č. br. 84/2, 776, 777, 778, 779, 775/3, 775/1, 793, 792, 791, 812, 811, 810, 809, 808, 807, 806, 805, 804, 803, 802, 762, 761, 760, 759, 87, 86	Nepokretno-pojedinačno	Kopneno arheološko nalazište	Z-2778
18.	KAPTOL	Crkva sv. Petra i Pavla	k.o. Kaptol k.č.br. 1180	Nepokretno-pojedinačno	Nepokretno kulturno dobro	Z-394
19.	KAPTOL	Prapovijesno naselje		Nepokretno-pojedinačno	Kopneno arheološko nalazište	E
20.	KAPTOL	Oranica uz cestu Kaptol - Velika		Nepokretno-pojedinačno	Kopneno arheološko nalazište	E
21.	KAPTOL	Nalazište iz neolitika / eneolitika		Nepokretno-pojedinačno	Kopneno arheološko nalazište	E
22.	KAPTOL	Stari grad Kaptol	k.o. Kaptol k.č.br. 1167, 1166, 1168	Nepokretno-pojedinačno	Nepokretno kulturno dobro	Z-395
23.	KAPTOL	Župni dvor u Kaptolu	k.o. Kaptol k.č.br. 1531/1	Nepokretno-pojedinačno	Nepokretno kulturno dobro	Z-3097

PREGLEDNA TABELA KULTURNIH DOBARA NA PODRUČJU OPĆINE KAPTOL

24.	PODGORJE	Arheološka zona Bangradac	k. o. Podgorje, k. č. br. 1780, 1781, 1782, 1783; k. o. Verovo, k. č. br. 1972, 1928, 1929/1	Nepokretno- kulturno- povijesna cjelina	Kopnena arheološka zona	P-5624
25.	PODGORJE	Prapovijesno nalazište	Poljoprivredna površina zapadno od naselja Podgorje, uz cestu Podgorje – Bešinci	Nepokretno- pojedinačno	Kopneno arheološko nalazište	E
26.	PODGORJE	Gradina, prapovijesno, antičko i srednjovjekovno nalazište	Poljoprivredna površina istočno od naselja Podgorje	Nepokretno- pojedinačno	Kopneno arheološko nalazište	E

Sustav mjera zaštite kulturnih dobara na području Općine Kaptol

Sukladno Zakonu o zaštiti i očuvanju kulturnih dobara („Narodne novine“ broj 69/99, 151/03, 157/03, 87/09, 88/10, 61/11, 25/12, 136/12, 157/13, 152/14, 44/17, 90/18, 32/20, 62/20 i 117/21), kulturna dobra su od interesa za Republiku Hrvatsku i uživaju njezinu osobitu zaštitu te predstavljaju nacionalno blago. Na sva kulturna dobra na području Općine Kaptol primjenjuju se stoga odredbe navedenog zakona (u daljnjem tekstu: Zakon).

Prilikom planiranja građevinskih, zaštitnih i drugih radova na području zaštićenih kulturnih dobara (Z) i preventivno zaštićenih dobara (P) potrebno je postupiti u skladu sa sustavom mjera zaštite koji je određen rješenjem o utvrđivanju svojstva kulturnog dobra, odnosno rješenjem o preventivnoj zaštiti za pojedino (kulturno) dobro, kao i u skladu s člankom 60.–62. Zakona te ovisno o vrsti zahvata ishoditi posebne uvjete, potvrdu glavnog projekta ili prethodno odobrenje nadležnog Konzervatorskog odjela.

U slučaju planiranja zemljanih radova na prostoru evidentiranih arheoloških nalazišta (E) preporučujemo zatražiti stručno mišljenje nadležnog Konzervatorskog odjela.

Tijekom zemljanih radova koji će se provoditi na novom izdvojenom građevinskom području javne i društvene namjene, uključujući i izgradnju prateće infrastrukture, preporučujemo osigurati stalan arheološki nadzor, s ciljem pravodobnog uočavanja te stručne zaštite i dokumentiranja potencijalnih arheoloških nalaza. O pojedinačnim zahvatima u prostoru za koje je potrebno ishoditi lokacijsku i/ili građevinsku dozvolu nadležni Konzervatorski odjel će se kao javnopravno tijelo očitovati u okviru regularnog pravnog postupka.

Ako se kod izvođenja građevinskih ili bilo kojih drugih radova na preostalom području Općine Kaptol zateknu arheološki nalazi, izvođač je dužan radove prekinuti te o nalazima bez odgađanja obavijestiti nadležni Konzervatorski odjel (članak 45. Zakona).

O svim slučajnim pokretnim ili nepokretnim arheološkim nalazima na površini zemlje, pod zemljom ili pod vodom neophodno je obavijestiti nadležni Konzervatorski odjel, a predmete predati područnom muzeju.

Arheološka istraživanja bilo koje vrste mogu provoditi samo stručne osobe, ovlaštene rješenjem o odobrenju nadležnog Konzervatorskog odjela, u skladu s člankom 47. i u vezi s člankom 6. stavkom 1, točkom 12. Zakona.

Prema Pravilniku o arheološkim istraživanjima („Narodne novine“ broj 102/10, 2/20), pod arheološkim istraživanjima podrazumijevaju se arheološka iskopavanja (sustavno, zaštitno, revizijsko, probno iskopavanje i arheološki nadzor), arheološki pregledi terena (rekognosciranje i reambulacija) te nedestruktivne metode (geofizička istraživanja i aeroarheologija tj. arheološka zračna fotografija).

Zabranjuje se pregled zemljišta detektorima za metal ili drugim sličnim uređajima u svrhu pronalazanja arheoloških nalaza bez prethodnog odobrenja nadležnog tijela, sukladno članku 47. stavku 2. Zakona.



**KOMUNALAC
POŽEGA d.o.o.**
za komunalne djelatnosti



Vukovarska 8, 34000 Požega
Tel. (034) 316 860 • Fax. (034) 316 870
e-mail: info@komunalac-pozega.hr
IBAN: HR1523860021119000924 Podravska banka d.d.
Matični broj: 04156510 • OIB: 99740428762

Požega, 3.8.2022.god.

Vaš znak i broj:

Naš znak i broj: 4.-875-2/22.JR

Predmet: III. izmjene i dopune Prostornog plana
uređenja Općine Kaptol
- DOSTAVA ZAHTJEVA

OPĆINA KAPTOL
Školska 3
34334 Kaptol



Poštovani,

sukladno Vašem dopisu od 26. srpnja 2022.god., KLASA: 350-02/22-01/01, URBROJ: 2177-5-03/5--1-22-1, dostavljamo zahtjeve za izradu III. izmjena i dopuna Prostornog plana uređenja Općine Kaptol:

1. Prostorni plan treba biti usklađen s
 - *Planom gospodarenja otpadom Republike Hrvatske za razdoblje 2017.-2022.god.* (u nastavku: PGO RH)
 - *Zakonom o gospodarenju otpadom* (NN 84/21) (u nastavku: ZGO) i podzakonskim aktima na način da plan treba locirati sve građevine za gospodarenje otpadom koje jedinice lokalne samouprave imaju obvezu uspostaviti na svom području te da građevine za gospodarenje otpadom, kao i postupanje s otpadom, bude opisano na način propisan zakonskim i podzakonskim odredbama.
2. Na temelju *Strategije gospodarenja otpadom RH* (NN 130/05) i *Plana gospodarenja otpadom u Republici Hrvatskoj za razdoblje 2017.-2022.god.*, definiran je regionalni koncept centara za gospodarenje otpadom. Na temelju rezultata provedene optimizacije prostornih i ekonomskih parametara za Brodsko-posavsku, Požeško-slavonsku i Sisačko-moslavačku županiju, u okviru javnog poziva *Izrada studijsko-projektne dokumentacije za centre za gospodarenje otpadom Zagreb, Orlovnjak i Šagulje*, sve JLS s područja Požeško-slavonske županije zbrinjavat će otpad na lokaciji centra za gospodarenje otpadom Šagulje kod Nove Gradiške u Brodsko-posavskoj županiji po zatvaranju postojećih odlagališta komunalnog otpada Vinogradine i Crkvište. U svom obuhvatu RCGO Šagulje ima i izgradnju pretovarnih stanica – PS Požega i PS Pakrac, te je planirano da se pretovar otpada s područja Općine Kaptol obavlja u PS Požega. Sve jedinice lokalne samouprave s područja Požeško-slavonske županije, pa tako i Općina Kaptol, potpisale su sporazum s trgovačkim društvom Regionalni centar za gospodarenje otpadom Šagulje d.o.o. Detaljnije informacije o građevinama za gospodarenje otpadom u okviru RCGO Šagulje mogu se dobiti od RCGO Šagulje d.o.o.
3. Sukladno čl. 84. ZGO, na području svake JLS s više od 3000 stanovnika treba biti planirana lokacija za izgradnju reciklažnog dvorišta sa svim sadržajima definiranim u *Pravilniku o gospodarenju otpadom* (NN 81/20). Reciklažno dvorište je izgrađeno i opremljeno te istim upravlja Komunalac Požega d.o.o. temeljem ugovora s Općinom Kaptol. Sukladno PGO RH u reciklažnim dvorištima može se planirati i odvojeni dio za ponovnu uporabu proizvoda.

Čuvajmo okoliš i učinimo ga ljepšim za buduće generacije!

Društvo je upisano u sudski registar kod Trgovačkog suda u Osijeku pod MBS 030141269.
Temeljni kapital društva iznosi 15.469.000 kn. • Uprava društva: Dornagoj Lovric, mag. ing. meci.

4. U tekstualnom dijelu plana trebaju biti navedene i opisane sve lokacije i građevine za gospodarenje otpadom koje Općina Kaptol koristi ili će koristiti za zbrinjavanje otpada sa svog područja, a u kartografskom dijelu plana označene odgovarajućim simbolima i opisane u legendi kartografskog prikaza samo one građevine koje su u obuhvatu PPUO Kaptol. U prostornom planu stoga trebaju biti:
- a) **Lokacija Vinogradine, k.č.br. 700, 701, 702, 703, 704, 705, 706, 707, 708, 661/1 i dio 1319 k.o. Mihaljevci** sa sljedećim građevinama (u tekstualnom opisu):
- komunalno servisne građevine za djelatnost gospodarenja otpadom i ostale komunalne djelatnosti
 - građevine za odlaganje otpada (odlagalište za neopasni otpad, kazeta za zbrinjavanje građevnog otpada koji sadrži azbest i sl.)
 - građevine za sakupljanje otpada (reciklažno dvorište, skladište neopasnog otpada, skladište opasnog otpada, pretovarna stanica i sl.)
 - građevine za obradu otpada (sortirnica, kompostana, postrojenje za obradu otpada i sl.)
 - građevine i uređaji za pročišćavanje otpadnih voda
 - građevine za gospodarenje građevnim otpadom
- (komunalno servisne građevine za gospodarenje građevnim otpadom, građevine za odlaganje građevnog otpada, građevine za sakupljanje građevnog otpada (reciklažno dvorište, skladište građevnog otpada i sl.), građevine za obradu građevnog otpada i sl.)
- b) **Lokacija reciklažnog dvorišta** na k.č.br. 1795/8 sa sljedećom građevinom (u tekstualnom opisu i grafičkom dijelu plana):
- građevina za sakupljanje otpada (reciklažno dvorište).

Molimo Vas da naše zahtjeve uvažite te ugradite u III. izmjene i dopune Prostornog plana uređenja Općine Kaptol s obzirom na to da je gospodarenje otpadom i građenje građevina za gospodarenje otpadom od interesa za Republiku Hrvatsku (sukladno čl. 10. ZGO).

S poštovanjem!

Rukovoditelj Razvojno-tehničkog sektora:

Jasna Relić, dipl.ing.arh.

Direktor:

Domagoj Loyrić, mag.ing.mech.





REPUBLIKA HRVATSKA
MINISTARSTVO GOSPODARSTVA
I ODRŽIVOG RAZVOJA

10000 Zagreb, Radnička cesta 80
Tel: 01/ 3717 111 fax: 01/ 3717 149

Uprava za procjenu utjecaja na okoliš
i održivo gospodarenje otpadom

KLASA: 351-01/22-02/295

URBROJ: 517-05-1-1-22-2

Zagreb, 16. kolovoza 2022.



OPĆINA KAPTOL

Školska 3
34334 Kaptol

PREDMET: III. Izmjene i dopune Prostornog plana uređenja Općine Kaptol

– očitovanje, daje se

Uprava za procjenu utjecaja na okoliš i održivo gospodarenje otpadom Ministarstva gospodarstva i održivog razvoja (dalje u tekstu: Ministarstvo) zaprimila je 29. srpnja 2022. godine zahtjev (KLASA: 350-02/22-01/01; URBROJ: 2177-5-1-22-1 od 26. srpnja 2022. godine) kojim su zatraženi, u skladu sa člankom 90. Zakona o prostornom uređenju („Narodne novine“, broj 153/13, 65/17, 114/18, 39/19 i 98/19), zahtjevi za izradu III. Izmjena i dopuna Prostornog plana uređenja Općine Kaptol (dalje u tekstu: Izmjena i dopuna Plana). Uz zahtjev je priložena Odluka o izradi Izmjena i dopuna Plana (KLASA: 024-03/22-01/05; URBROJ: 2177-5-1-22-2 od 25. srpnja 2022. godine).

Davanje zahtjeva za izradu Izmjena i dopuna Plana nije u nadležnosti Uprave za procjenu utjecaja na okoliš i održivo gospodarenje otpadom Ministarstva.

RAVNATELJICA

Anamarija Matak




REPUBLIKA HRVATSKA
MINISTARSTVO POLJOPRIVREDE

10000 Zagreb, Ul. grada Vukovara 78, P.P. 1034
Telefon: 61 06 111, Telefax: 61 09 201

Uprava za poljoprivredno zemljište,
biljnu proizvodnju i tržište

KLASA: 350-02/22-01/441
URBROJ: 525-06/197-22-2
Zagreb, 17. kolovoza 2022.



POŽEŠKO-SLAVONSKA ŽUPANIJA
OPĆINA KAPTOL

PREDMET: III. izmjene i dopune Prostornog plana uređenja Općine Kaptol

- Zahtjevi za uvrštenje i usklađenje podataka, dostavljaju se

Vaša Klasa: 350-02/22-01/01
Urbroj: 2177-3-1-22-1
Od: Kaptol, 26.07.2022.
Primljeno: 525-Ministarstvo poljoprivrede 18.07.2022.

Sukladno odredbama članka 90. Zakona o prostornom uređenju ('Narodne novine' br. 153/13, 65/17, 114/18, 39/19 i 57/22) dostavljaju se zahtjevi za uvrštenje i usklađenje podataka o poljoprivrednom zemljištu, a u svrhu izrade III. izmjena i dopuna Prostornog plana uređenja Općine Kaptol (u daljnjem tekstu: Prostorni plan). **Ukoliko Općina Kaptol zaprimi ove Zahtjeve izvan roka određenog dopisom od 26.07.2022., Klasa: 350-02/22-01/01, Urbroj: 2177-3-1-22-1, smatra se da je iste nužno uvažiti.**

Člankom 19. stavkom 1. Zakona o poljoprivrednom zemljištu ('Narodne novine', br. 20/18, 115/18, 98/19 i 57/22-u daljnjem tekstu: Zakon) propisano je da je prije donošenja Državnog plana prostornog razvoja, prostornog plana županije, odnosno Grada Zagreba, prostornih planova područja posebnih obilježja, prostornog plana velikoga grada, grada ili općine, nositelj izrade citiranog plana dužan pribaviti zahtjeve i mišljenje Ministarstva poljoprivrede. Slijedom navedenoga, zahtjeva se da Prostorni plan bude usklađen sa odredbama Zakona kako slijedi:

- člankom 22. stavkom 3. Zakona kojim je propisano da se osobito vrijedno poljoprivredno zemljište (P1 kategorija) i vrijedno poljoprivredno zemljište (P2 kategorija) izvan granica građevinskog područja ne može koristiti u nepoljoprivredne svrhe osim kada su zadovoljeni najmanje jedan od slijedećih uvjeta: kada nema niže vrijednoga poljoprivrednog zemljišta u neposrednoj blizini, što ne uključuje izgradnju igrališta za golf i samostalnih građevina solarnih elektrana; kada je utvrđen interes Republike Hrvatske za izgradnju objekata koji se prema posebnim propisima grade izvan građevinskog područja; pri gradnji poljoprivrednih građevina namijenjenih isključivo za poljoprivrednu djelatnost i preradu poljoprivrednih proizvoda uključivo sklopove obnovljivih izvora energije na tim građevinama; za korištenje građevina koje su ozakonjene temeljem posebnog zakona.

- člankom 29. stavcima 1., 2. i 3. i člankom 30. stavkom 1. Zakona kojima je propisano da se poljoprivrednim zemljištem u vlasništvu države raspolaže na temelju Programa raspolaganja poljoprivrednim zemljištem u vlasništvu države (u daljnjem tekstu: Program raspolaganja) te da se Programom raspolaganja mogu jednokratno planirati površine poljoprivrednog zemljišta u vlasništvu države za ostale namjene i to maksimalno do 5% ukupne površine poljoprivrednog zemljišta u vlasništvu države na području općine ili grada.

Stoga, Ministarstvo poljoprivrede zahtjeva slijedeće:

- da se uskladi Prostorni plan sa Programom raspolaganja za Općinu Kaptol, odnosno ukoliko se Prostornim planom planira predložiti uključenje površina poljoprivrednog zemljišta u vlasništvu države u građevinsko područje, nužno je da su iste planirane za ostale namjene Programom raspolaganja za Općinu Kaptol koji je dobio suglasnost Ministarstva poljoprivrede,
- da se detaljno obrazloži eventualno uvrštenje poljoprivrednog zemljišta P1 i/ili P2 kategorije u građevinsko područje koje se planira Prostornim planom proširiti.

Temeljem članka 19. Zakona, a u skladu sa člankom 101. Zakona o prostornom uređenju ('Narodne novine' br. 153/13, 65/17, 114/18 i 39/19), Ministarstvo poljoprivrede daje mišljenje na Prijedlog prostornog plana. **Radi davanja citiranog mišljenja, zahtjeva se da se Ministarstvu poljoprivrede u fazi javne rasprave o Prijedlogu prostornog plana dostavi slijedeće:**

1. Prijedlog Prostornog plana koji će biti izložen na javnoj raspravi;
2. Očitovanje Općine Kaptol o usklađenosti Prijedloga prostornog plana sa Programom raspolaganja za Općinu Kaptol (da li je planirana namjena za površine poljoprivrednog zemljišta u vlasništvu države identična u Prijedlogu prostornog plana i Programu raspolaganja za Općinu Kaptol);
3. Kartografski prikaz površina poljoprivrednog zemljišta koje se Prijedlogom prostornog plana planira uvrstiti i/ili izuzeti iz građevinskog područja;
4. Popis katastarskih čestica poljoprivrednog zemljišta u vlasništvu države i popis katastarskih čestica privatnog poljoprivrednog zemljišta u Tablici 1. koje se Prijedlogom prostornog plana planiraju uvrstiti u građevinsko područje, odnosno izuzeti iz građevinskog područja. Osim katastarskih čestica privatnog poljoprivrednog zemljišta, u Tablici 1. nužno je popisati i katastarske čestice poljoprivrednog zemljišta u vlasništvu države te je u stupcu 'Napomena' potrebno naznačiti da li su iste sadržane u Programu raspolaganja za Općinu Kaptol ili nisu.

Tablica 1.

Naselje	Broj katastarske čestice	Površina	Kultura	Vlasništvo (privatno i/ili državno)	Namjena i bonitet	Napomena

Osim što je obavijest o javnoj raspravi potrebno dostaviti službenim putem, predlaže se da istu dostavite na e-mail ana.budanko@mps.hr na koji također možete zatražiti dodatne informacije i tumačenja.

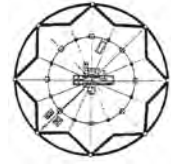
P.O. MINISTRIČE
RAVNOTEJICA
Sandra Zokić, prof.





JAVNA USTANOVA
**Zavod za prostorno uređenje
Požeško-slavonske županije**

Županijska 7, 34 000 Požega, HR
tel:(+385)034/290-222



PROSTORNI PLAN UREĐENJA OPĆINE KAPTOL
III. Izmjene i dopune

OBVEZNI PRILOZI PLANA

Izvješće o javnoj raspravi



REPUBLIKA HRVATSKA
POŽEŠKO SLAVONSKA ŽUPANIJA



OPĆINA KAPTOL

Jedinstveni upravni odjel

Klasa: 350-02/22-01/01
Urbroj: 2177-5-3-1-22-62
Kaptol, 03.10.2022. g.

PREDMET: Izvješće o provedenoj javnoj raspravi u postupku izrade i donošenja
III. Izmjena i dopuna Prostornog plana uređenja Općine Kaptol

Sukladno članku 102. Zakona o prostornom uređenju („Narodne novine“ br. 153/13, 65/17, 114/18, 39/19, 98/19), Jedinstveni upravni odjel Općine Kaptol, kao nositelj izrade i Zavod za prostorno uređenje Požeško-slavonske županije, kao stručni izrađivač Plana, pripremili su

I Z V J E Š Ć E

o javnoj raspravi na Prijedlog III. Izmjena i dopuna Prostornog plana uređenja Općine Kaptol

UVOD

Odlukom o izradi III. Izmjena i dopuna Prostornog plana uređenja Općine Kaptol („Službeni glasnik Općine Kaptol“, br. 5/22), donesenom od strane Općinskog vijeća Općine Kaptol, započeta je izrada III. Izmjena i dopuna Prostornog plana Općine Kaptol (u daljnjem tekstu: III. Izmjene i dopune PPUO Kaptol).

Razlozi izrade III. Izmjena i dopuna PPUO Kaptol su:

- formiranje novog izdvojenog građevinskog područja javne i društvene namjene uz realizaciju potrebne prateće infrastrukture te korekciju potrebnih odredbi za provedbu,
- ukidanje dijela izdvojenog građevinskog područja poljoprivredno - gospodarske namjene „Ramanovci“.

Elaborat III. Izmjena i dopuna PPUO Kaptol izrađuje Zavod za prostorno uređenje Požeško-slavonske županije (u daljnjem tekstu: stručni izrađivač), temeljem:

- članka 27. stavka 2. Zakona o prostornom uređenju („Narodne novine“, br. 153/13, 65/17, 114/18, 39/19 i 98/19) – u daljnjem tekstu: Zakon),
- Odluke o izradi III. Izmjena i dopuna PPUO Kaptol („Službeni glasnik Općine Kaptol“, br. 2/22), donesene sukladno članku 86. i 113. Zakona na 10. sjednici Općinskog vijeća Općine Kaptol, Klasa: 024-03/22-01/05, Urbroj: 2177-5-1-22- od 25. srpnja 2022. godine,
- Odluke Županice Požeško-slavonske županije, Klasa:350-02/22-02/2, Urbroj: 2177--02-22-2 od 26. srpnja 2022. godine, o povjeravanju izrade III. Izmjena i dopuna PPUO Kaptol Zavodu za prostorno uređenje Požeško-slavonske županije („Požeško-slavonski službeni glasnik“, br. 10/22).

Nositelj izrade III. Izmjena i dopuna PPUO Kaptol je Jedinostveni upravni odjel Općine Kaptol (u daljnjem tekstu: Nositelj izrade).

III. Izmjene i dopune PPUO Kaptol odnose se na područje Općine Kaptol, a izrađuju se u obuhvatu sukladno navedenim razlozima izrade Izmjena i dopuna Plana propisane Odlukom o izradi III. Izmjena i dopuna PPUO Kaptola, a izrađuje se sukladno:

- Zakonu o prostornom uređenju („Narodne novine“, br.153/13, 65/17, 114/18, 39/19 i 98/19)
- Pravilniku o sadržaju, mjerilima kartografskih prikaza, obveznim prostornim pokazateljima i standardu elaborata prostornih planova („Narodne novine“, br. 106/98, 39/04, 45/04 – ispravak i 163/04).

Temeljem članka 90. Zakona, nositelj izrade je dostavio Odluku o izradi ovog Plana nadležnim javnopravnim tijelima s pozivom, da mu u roku od najviše petnaest dana, dostave zahtjeve za izradu Plana, iz područja svog djelokruga, koji nisu sadržani u informacijskom sustavu. Svoje zahtjeve dostavili su sljedeća javnopravna tijela (scan-ovi svih zahtjeva su u prilogu ovog Plana (vidi: *Obvezni prilozi – Zahtjevi temeljem članka 90. Zakona o prostornom uređenju („Narodne novine“, br. 153/13, 65/17, 114/18, 39/19 i 98/19):*

16. **HAKOM Hrvatska regulatorna agencija za mrežne djelatnosti**, Roberta Frangeša Mihanovića 9, 10110 Zagreb, Klasa: 350-05/22-01/282, Urbroj: 376-05-3-22-02 od 03. kolovoza 2022. g. - zaprimljeno 08. kolovoza 2022. g.
17. **Ministarstvo gospodarstva i održivog razvoja, Uprava za zaštitu prirode**, Radnička cesta 80, 10000 Zagreb, Klasa: 352-07/22-03/143, Urbroj: 517-10-2--3-22-2 od 09. kolovoza 2022. g. - zaprimljeno 09. kolovoza 2022. g.
18. **Turistička zajednica Požeško-slavonske županije**, Županijska 7, 34000 Požega, od 10. kolovoza 2022.g. - zaprimljeno 10. kolovoza 2022. g.
19. **HEP ODS d.o.o., Elektra Požega**, Primorska 24, 34000 Požega, Broj i znak: 402100102/1584/22RK od 08. kolovoza 2022.g. - zaprimljeno 10. kolovoza 2022. g.
20. **Ministarstvo poljoprivrede**, p Uprava za poljoprivrednu politiku, EU i međunarodnu suradnju, Ulica Grada Vukovara 78, 1000 Zagreb, Klasa: 350-02/22-01/440, Urbroj: 525-11/680-22-2 od 03. kolovoza 2022. - zaprimljeno 10. kolovoza 2022. g.
21. **Požeško-slavonska županija**, Upravni odjel za obrazovanje, kulturu i sport, Županijska 7, 34000 Požega, Klasa: 350-02/22-02/3, Urbroj: 2177-10-02/4-22-3 od 11. kolovoza 2022.g. - zaprimljeno 12. kolovoza 2022. g.
22. **Hrvatske vode, VGI za mali sliv Orljava-Londža**, Industrijska 13 d, 34000 Požega, Klasa: 350-02/11-01/0000597, Urbroj: 374-3103-01-22-15 od 29. srpnja 2022.g. – zaprimljeno 29. srpnja 2022.
23. **Zavod za prostorno uređenje Požeško-slavonske županije**, Županijska 7, 34000 Požega,, Klasa:350-01/22-01/16. Urbroj: 2177-1-3-3-22-1 od 12. kolovoza 2022.g. – zaprimljeno 16. kolovoza 2022.
24. **Ministarstvo gospodarstva i održivog razvoja, Uprava za energetiku**, Radnička cesta 80, 10000 Zagreb, Klasa: 350-01/22-01/14, Urbroj: 517-07-3-2-22-2 od 16. kolovoza 2022.g. – zaprimljeno
25. **Ministarstvo obrane**, Uprava za materijalne resurse, Sektor za vojnu infrastrukturu i zaštitu okoliša, Služba za vojno graditeljstvo i energetska učinkovitost, Trg kralja Krešimira IV, br.1, 10000 Zagreb, Klasa: 350-01/22-02/460, Urbroj:512M3-020201-22-2 od 11. kolovoza 2022.g. – zaprimljeno 18. kolovoza 2022.g.
26. **Javna ustanova Park prirode Papuk**, Trg Gospe Voćinske 11, 33522 Voćin, Klasa: 960-03/21-01/68, Urbroj: 2189/82-03/22-06 od 16. kolovoza 2022.g. – zaprimljeno 18. kolovoza 2022.g.
27. **Ministarstvo kulture i medija**, Uprava za zaštitu kulturne baštine, Konzervatorski odjel u Požegi, Trg M. Peića 3, 34000 Požega, Klasa: 612-08/22-10/0303, Urbroj: 532-05-02-07/4-22-02 od 16. kolovoza 2022. – zaprimljeno 18. kolovoza 2022.

28. **Komunalac Požega d.o.o. za komunalne djelatnosti**, Vukovarska 8, 34000 Požega, Znak i broj: 4.-875-2/22.JR od 03. kolovoza 2022.g. – zaprimljeno 22. kolovoza 2022.
29. **Ministarstvo gospodarstva i održivog razvoja, Uprava za procjenu utjecaja na okoliš i održivo gospodarenje otpadom**, Radnička cesta 80, 10000 Zagreb, Klasa: 351-01/22-02/295, Urbroj: 517-05-1-1-22-2 od 16. kolovoza 2022.g. – zaprimljeno 23. kolovoza 2022.
30. **Ministarstvo poljoprivrede, Uprava za poljoprivredno zemljište, biljnu proizvodnju i tržište**, Ul. Grada Vukovara 78.PP.1034, 10000 Zagreb, Klasa: 350-02/22-01/441, Urbroj: 525-06/197-22-2 od 17. kolovoza 2022. – zaprimljeno 30.08.2022.

Po pribavljanju zahtjeva od nadležnih javnopravnih tijela, stručni tim Zavoda za prostorno uređenje Požeško-slavonske županije izradio je elaborat Nacrt prijedloga III. Izmjena i dopuna PPUO Kaptola.

Za predmetne izmjene i dopune Plana, sukladno Zakonu o zaštiti okoliša („Narodne novine“, broj 80/13, 153/13, 78/15, 12/18, 118/18), proveden je postupak Ocjene o potrebi strateške procjene utjecaja na okoliš III. Izmjene i dopune Prostornog plana uređenja Općine Kaptol. U provedenom postupku Ocjene o potrebi strateške procjene sagledan je mogući utjecaj provedbe Izmjena ovog Plana na sastavnice okoliša te je primjenom kriterija za utvrđivanje vjerojatno značajnog utjecaja na okoliš i slijedom zaprimljenih mišljenja tijela, utvrđeno da predmetne Izmjene i dopune Plana neće imati vjerojatno značajan utjecaj na okoliš i prirodu.

U provedenom postupku prethodne ocjene prihvatljivosti zahvata za ekološku mrežu, koje je proveo Upravni odjel za gospodarstvo i graditeljstvo Požeško-slavonske županije, analizom mogućih utjecaja provedbe Plana na ciljeve očuvanja i cjelovitost područja ekološke mreže utvrđeno je da se s obzirom na obilježja i smještaj planiranih sadržaja može isključiti mogućnost značajnog negativnog utjecaja Plana na ciljeve očuvanja i cjelovitost područja ekološke mreže, uz provedbu ocjene prihvatljivosti za pojedinačne zahvate koji mogu imati utjecaj na ekološku mrežu, te da nije potrebno provesti Glavnu ocjenu.

Odluka kojom se utvrđuje da nije potrebno provesti stratešku procjenu utjecaja na okoliš za III. Izmjene i dopune Prostornog plana uređenja Općine Kaptol, kao i ostali i ostali akti vezani za provođenje postupka Ocjene o potrebi strateške procjene za ovaj Plan, su priloženi uz ovaj Plan kao obavezni prilozi (vidi: Obvezni prilozi - *Postupak ocjene o potrebi strateške procjene utjecaja na okoliš III. Izmjena i dopuna PPUO Kaptol*).

JAVNA RASPRAVA

Načelnik Općine Kaptol je razmotrio Nacrt prijedloga III. Izmjena i dopuna PPUO Kaptol te Zaključkom (Klasa: 350-02/22-01/1, Urbroj: 2177-5-2-22-15 od 30. kolovoza 2022. godine - scen Zaključka je u prilogu ovog Izvješća), sukladno članku 95. Zakona, utvrdio Prijedlog III. Izmjena i dopuna PPUO Kaptol za javnu raspravu.

Prijedlog Izmjena i dopuna PPUO Kaptol za javnu raspravu sadrži tekstualni i grafički dio Plana te njegovo obrazloženje i sažetak za javnost.

Javna rasprava o III. Izmjenama i dopunama PPUO Kaptol objavljena je u dnevnom tisku („Glas Slavonije“), na web-stranicama Ministarstva prostornog uređenja, graditeljstva i državne imovine i web-stranicama Općine Kaptol, 01. rujna za 2022. godine (scen-ovi objava su u prilogu ovog Izvješća).

Objava javne rasprave, u skladu sa člankom 96. Zakona, sadrži mjesto, datum početka i trajanje javnog uvida u prijedlog prostornog plana, mjesto i datum jednog ili više javnih izlaganja, poziv zainteresiranim osobama za sudjelovanje u javnoj raspravi te rok u kojem se nositelju izrade dostavljaju pisana mišljenja, prijedlozi i primjedbe na prijedlog prostornog plana, i to:

- trajanje javne rasprave - od 02. rujna 2022. godine do 12. rujna 2022. godine u vijećnici Općine Kaptol, Školska 3, 34334 Kaptol, svakim radnim danom od 8,00 do 15,00 sati;
- javno izlaganje – 05. rujna 2022. godine u 11,00 sati u vijećnici Općine Kaptol, Školska 3, 34334 Kaptol;
- sudionici sudjeluju u javnoj raspravi na način da:
 - imaju pravo pristupa na javni uvid u Prijedlog plana,
 - mogu postavljati pitanja tijekom javnog izlaganja o predloženim rješenjima, na koja usmeno odgovaraju osobe koje vode javno izlaganje,
 - mogu davati prijedloge i primjedbe u zapisnik za vrijeme javnog izlaganja,
 - mogu uputiti nositelju izrade pisane prijedloge i primjedbe u roku određenom u objavi o javnoj raspravi.

Nositelj izrade, osim objave javne rasprave, sukladno članku 97. Zakona, dostavio je i **posebnu pisanu obavijest o javnoj raspravi** (dopis: Klasa:350-02/22-01/1, Urbroj:2177-5-3-1-22-17 od 31. kolovoza 2022.) javnopravnim tijelima određenim posebnim propisima koja su dala ili trebala dati zahtjeve za izradu III. Izmjena i dopuna PPUO Kaptol (scen posebne obavijesti s popisom pozvanih javnopravnih tijela je u prilogu ovog Izvješća o javnoj raspravi).

Javnopravno tijelo koje je dalo, odnosno trebalo dati zahtjeve za izradu prostornog plana u javnoj raspravi sudjeluje davanjem mišljenja o prihvaćanju tih zahtjeva, odnosno mišljenja o primjeni posebnog propisa i/ili dokumenta koji je od utjecaja na prostorni plan. Stoga, sukladno članku 101. Zakona, u postupku izrade III. Izmjena i dopuna PPUO Kaptol, Nositelj izrade uputio je **dopis za dostavu mišljenja** na Prijedlog Plana.

Prezentaciju Prijedloga III. Izmjena i dopuna PPUO Kaptol proveo je Izrađivač, te pozvao prisutne na raspravu u cilju kvalitetnog iskazivanja eventualnih mišljenja, smjernica ili preporuka.

Prisutni su se izjasnili da će svoja dodatna očitovanja s primjedbama i prijedlozima (ukoliko će ih imati) dostaviti u pismenom obliku u predviđenom roku.

Nositelj izrade, izradio je zapisnik s javnog izlaganja (Klasa: 350-02/22-01/01, Urbroj: 2177-5-3-1-22-45 od 05. rujna 2022.), koji se nalazi u prilogu i sastavni je dio ovog Izvješća zajedno s popisom prisutnih.

U nastavku ovog Izvješća dan je popis sudionika koji su dali svoje **prijedloge, primjedbe i mišljenja** na Prijedlog III. Izmjena i dopuna PPUO Kaptol u predviđenom roku te poslije istog (scen-ovi prijedloga, primjedbi i mišljenja su u prilogu ovog Izvješća):

- I. **U roku** određenom u Objavi javne rasprave pisane **prijedloge i primjedbe** na Prijedlog Plana poslalo je poštom ukupno 4 podnositelja na adresu Nositelja izrađivača Plana s 4 primjedbe, i to:
 1. **Komunalac Požega d.o.o. za komunalne djelatnosti**, Vukovarska 8, 34000 Požega (dopis: Znak i broj: 4.-875-4/22.JR od 06. rujna 2022.g.) – zaprimljeno 07. rujna 2022.
 2. **Ministarstvo obrane**, Uprava za materijalne resurse, Sektor za vojnu infrastrukturu i zaštitu okoliša, Služba za vojno graditeljstvo i energetska učinkovitost, 10000 Zagreb

- (dopis: Klasa: 350-01/22-02/460, Urbroj: 512M3-020201-22-5 od 05. rujna 2022.) – zaprimljeno 09.09.2022.
3. **HAKOM Hrvatska regulatorna agencija za mrežne djelatnosti**, Roberta Frangeša Mihanovića 9, 10110 Zagreb (dopis: Klasa: 350-05/22-01/282, Urbroj: 376-05-3-22-05 od 05. rujna 2022. g.) – zaprimljeno 12.09.2022.
 4. **Ministarstvo gospodarstva i održivog razvoja, Uprava za energetiku**, Radnička cesta 80, 10000 Zagreb (dopis: Klasa: 350-01/22-01/14, Urbroj: 517-07-3-2-22-6 od 08. rujna 2022.g.) – zaprimljeno 13.09.2022.
- II. **Nakon roka** za podnošenje primjedbi, svoje **prijedloge i primjedbe** podnijelo je, na adresu Nositelja izrađivača Plana, 2 podnositelja s 2 primjedbe.
1. **AZU, Agencija za ugljikovodike**, Miramarska 24, 10000 Zagreb (dopis: Klasa: 350-02/22-01/15, Urbroj: 405-01/01-22-2 od 02 rujna 2022 godine) – zaprimljeno 14. rujna 2022.
 2. **Hrvatske šume, Uprava šuma podružnica Požega**, Odjel za uređivanje šuma Požega (dopis: Klasa: PZ/22-01/332, Urbroj: 04-00-08/02-22-07 od 16. rujna 2022.) – zaprimljeno 19. 09.2022.
- III. **Mišljenja**, sukladno članku 101. Zakona, podnijelo je 8 podnositelja na adresu Nositelja izrade Plana:
1. **Ministarstvo gospodarstva i održivog razvoja, Uprava za energetiku**, Radnička cesta 80, 10000 Zagreb (dopis: Klasa: 350-01/22-01/14, Urbroj: 517-07-3-2-22-5 od 08. rujna 2022.g.) – zaprimljeno 13.09.2022.
 2. **MUP, Ravnateljstvo civilne zaštite, Područni ured civilne zaštite Požega, Služba civilne zaštite Požega**, Hrvatskih branitelja 82, 34000 Požega (dopis: Klasa: 350-02/22-01/11, Urbroj: 511-01-383-22-20 od 15. rujna 2022. g.) – zaprimljeno 16.09.2022.
 3. **HAKOM Hrvatska regulatorna agencija za mrežne djelatnosti**, Roberta Frangeša Mihanovića 9, 10110 Zagreb (dopis: Klasa: 350-05/22-01/282, Urbroj: 376-05-3-22-06 od 16. rujna 2022.) – zaprimljeno 27.09.2022.
 4. **Ministarstvo poljoprivrede, Uprava za veterinarstvo i sigurnost hrane, Planinska 2a, 10000 Zagreb** (dopis: e-mail: andrea.mihaljevic@mps.hr od 19. rujna 2022.) - zaprimljeno 19.09.2022 (Zavod).
 5. **Ministarstvo poljoprivrede, Uprava za poljoprivrednu politiku, EU i međunarodnu suradnju**, Ul. grada Vukovara 78, P.P.1034, 10000 Zagreb (dopis: Klasa: 350-02/22-01/478, Urbroj: 525-11/680-22-2 od 15. rujna 2022.) - zaprimljeno 16.09.2022. (Zavod)
 6. **Ministarstvo kulture i medija**, Uprava za zaštitu kulturne baštine, Konzervatorski odjel u Požegi, Trg M. Peića 3, 34000 Požega (dopis: Klasa: UP/⁰-612-08/22-01/0269, Urbroj: 532-05-02-07/4-22-04 od 19. rujna 2022. – zaprimljeno 27. rujna.
 7. **Hrvatske vode, VGO za srednju i donju Savu**, Šetalište braće Radića 22, 35000 Slavonski Brod (dopis: Klasa: 350-02/11-01/0000597, Urbroj: 374-21-1-22-20 od 21. rujna 2022.g.) – zaprimljeno 27. rujna 2022.
 8. **Ministarstvo poljoprivrede, Uprava za poljoprivredno zemljište, biljnu proizvodnju i tržište**, Ul. grada Vukovara 78, P.P.1034, 10000 Zagreb (dopis: Klasa: 350-02/22-01/479, Urbroj: 525-06/197-22-2 od 14. rujna 2022.g.) – zaprimljeno 30.09.2022.

Za vrijeme javnog izlaganja u zapisnik nije bilo upisanih primjedbi.

Sukladno odredbi članka 102. Zakona, odgovorni voditelj u suradnji s Nositeljem izrade obradio je mišljenja, prijedloge i primjedbe koje su sudionici u javnoj raspravi, odnosno podnositelji, dali u roku, i pripremio ovo Izvješće.

Mišljenja, prijedloge i primjedbe koje su sudionici u javnoj raspravi, odnosno podnositelji, podnijeli **nakon roka** također su obrađeni.

U nastavku se daju tabelarni prikazi svih pristiglih prijedloga i primjedbi koji su podijeljeni prema načinu podnošenja na sljedeći način:

1. Tablica 1. - prijedlozi i primjedbe poslane poštom u određenom roku na adresu Nositelja izrade Plana - Jedinствeni upravni odjel Općine Kaptol,
2. Tablica 2. - prijedlozi i primjedbe poslani izvan određenog roka na adresu Nositelja izrade Plana - Jedinствeni upravni odjel Općine Kaptol,
3. Tablica 3. - mišljenja poslana poštom na adresu Nositelja izrade Plana - Jedinствeni upravni odjel Općine Kaptol,

Iz Tablica 1., 2. i 3. dobiveni su podaci o pristiglim **prijedlozima i primjedbama** u javnoj raspravi:

Tablica 1.

PRIJEDLOZI I PRIMJEDBE POSLANE POŠTOM U ODREĐENOM ROKU NA ADRESU NOSITELJA IZRADE PLANA	
UKUPNO PODNOSITELJA	4
UKUPNO MIŠLJENJA, PRIJEDLOGA I PRIMJEDBI	4

Tablica 2.

PRIJEDLOZI I PRIMJEDBE POSLANE NAKON ODREĐENOG ROKA NA ADRESU NOSITELJA IZRADE PLANA	
UKUPNO PODNOSITELJA	2
UKUPNO MIŠLJENJA, PRIJEDLOGA I PRIMJEDBI	2

Iz Tablice 3. dobiveni su podaci o pristiglim **mišljenjima** u javnoj raspravi:

Tablica 3.

MIŠLJENJA POSLANA NA ADRESU NOSITELJA IZRADE PLANA	
UKUPNO MIŠLJENJA	8

Nastavno na rečeno, a sukladno odredbi članka 103. Zakona, na osnovu obrađenih mišljenja, prijedloga i primjedbi na Prijedlog Plana u javnoj raspravi, zaključeno je da 12 mišljenja, prijedloga i primjedbi je prihvaćeno, a 2 nije prihvaćeno te su obrađene u Tablicama 5., 6. i 7.:

Tablica 4.

	ODGOVOR NA MIŠLJENJE/PRIJEDLOG/PRIMJEDBU	UKUPNO ODGOVORA
1.	Mišljenje/ prijedlog/ primjedba SE PRIHVAĆA	12
2.	Mišljenje/ prijedlog/ primjedba SE NE PRIHVAĆA	2
	SVEUKUPNO:	14

Nakon što je provedena javna rasprava i izrađeno Izvješće o javnoj raspravi na Prijedlog II. Izmjena i dopuna PPUO Kaptol, stručni izrađivač u suradnji s nositeljem izrade izraditi će Nacrt konačnog prijedloga III. Izmjena i dopuna PPUO Kaptol. Nacrt konačnog prijedloga Plana, sukladno članku 105. Zakona, dostavlja se, zajedno s ovim Izvješćem o javnoj raspravi, tijelu koje je utvrdilo Prijedlog Plana da utvrdi Konačni prijedlog Plana.

MIŠLJENJA, PRIJEDLOZI I PRIMJEDBE S ODGOVORIMA I OBRAZLOŽENJIMA

Tablica 5.

PRIJEDLOZI I PRIMJEDBE POSLANE POŠTOM U ODREĐENOM ROKU NA ADRESU: NOSITELJA IZRADE Jedinstveni upravni odjel Općine Kaptol				
1.	PODNOŠITELJ		Komunalac Požega d.o.o. za komunalne djelatnosti, Vukovarska 8 34000 Požega	Znak i broj: 4.-875-4/22.JR od 06. rujna 2022.g.
	prijedlozi/primjedbe	1.1.	Nema primjedba na Prijedlog III. Izmjena i dopuna PPUO Kaptol	
	odgovor	1.1.	Prihvaća se	
	obrazloženje			
2.	PODNOŠITELJ		Ministarstvo obrane, Uprava za materijalne resurse, Sektor za vojnu infrastrukturu i zaštitu okoliša, Služba za vojno graditeljstvo i energetska učinkovitost, 10000 Zagreb,	Klasa: 350-01/22-02/460 Urbroj: 512M3-020201-22- 5 od 05. rujna 2022.
	prijedlozi/primjedbe	2.1.	Nema primjedba na Prijedlog III. Izmjena i dopuna PPUO Kaptol	
	odgovor	2.1.	Prihvaća se	
	obrazloženje			
3.	PODNOŠITELJ		HAKOM Hrvatska regulatorna agencija za mrežne djelatnosti, Roberta Frangića Mihanovića 9, 10110 Zagreb,	Klasa: 350-05/22-01/282, Urbroj: 376-05-3-22-05 od 05. rujna 2022. g
	prijedlozi/primjedbe	3.1.	Uvidom u dostavljeni Prijedlog III. Izmjena i dopuna PPUO Kaptol HAKOM je mišljenja da je isti usklađen sa njihovim zahtjevima	
	odgovor	3.1.	Prihvaća se	
	obrazloženje			
4.	PODNOŠITELJ		Ministarstvo gospodarstva i održivog razvoja, Uprava za energetiku, Radnička cesta 80, 10000 Zagreb,	Klasa: 350-01/22-01/14, Urbroj: 517-07-3-2-22-6 od 08. rujna 2022.g
	mišljenja	4.1.	Ministarstvo gospodarstva i održivog razvoja, Uprava za energetiku, predlaže da se u okviru javne rasprave prihvate njihovi prijedlozi sukladno Zakonu o istraživanju i eksploataciji ugljikovodika (NN 52/18, 52/19 i 30/21) s obzirom na to da su istraživanje i eksploatacija ugljikovodika i geotermalnih voda djelatnosti od državnog značaja.	

	odgovor	4.1.	Ne prihvaća se
	obrazloženje		Prijedlozi Ministarstva gospodarstva i održivog razvoja, Uprave za energetiku, se ne prihvaćaju, jer nisu razlog III. Izmjena i dopuna PPUO Kaptola odnosno nisu u skladu s Odlukom o izradi istog.

Tablica 6.

PRIJEDLOZI I PRIMJEDBE POSLANE POŠTOM U NAKON ODREĐENOG ROKA NA ADRESU: NOSITELJA IZRADE Jedinstveni upravni odjel Općine Kaptol			
1.	PODNOŠITELJ	AZU, Agencija za ugljikovodike Miramarska 24 10000 Zagreb,	Klasa: 350-02/22-01/15 Urbroj: 405-01/01-22-2 od 02 rujna 2022 godine
	prijedlozi/primjedbe		Agencija za ugljikovodike predlaže da se u okviru javne rasprave prihvate njihovi prijedlozi sukladno Zakonu o istraživanju i eksploataciji ugljikovodika (NN 52/18, 52/19 i 30/21) s obzirom na to da su istraživanje i eksploatacija ugljikovodika i geotermalnih voda djelatnosti od državnog značaja.
	odgovor	1.1.	Ne prihvaća se
	obrazloženje		Prijedlozi Ministarstva gospodarstva i održivog razvoja, Uprave za energetiku, se ne prihvaćaju, jer nisu razlog III. Izmjena i dopuna PPUO Kaptola te nisu u skladu s Odlukom o izradi istog.
2.	PODNOŠITELJ	Hrvatske šume , Uprava šuma podružnica Požega, Odjel za uređivanje šuma Požega	Klasa: PZ/22-01/332, Urbroj: 04-00-08/02-22-07 od 16. rujna 2022.)
	prijedlozi/primjedbe	2.1.	Nakon obavljenog uvida u Prijedlog III. Izmjena i dopuna PPUO Kaptol Hrvatske šume , Uprava šuma podružnica Požega, Odjel za uređivanje šuma Požega utvrdili su da nemaju primjedbi i prijedloga.
	odgovor	2.1.	Prihvaća se
	obrazloženje		

Tablica 7.

MIŠLJENJA POSLANA POŠTOM NA ADRESU: NOSITELJA IZRADE Jedinstveni upravni odjel Općine Kaptol			
1.	PODNOŠITELJ	Ministarstvo gospodarstva i održivog razvoja, Uprava za energetiku, Radnička cesta 80 10000 Zagreb	Klasa: 350-01/22-01/14, Urbroj: 517-07-3-2-22-6 od 08. rujna 2022.g
	mišljenja	1.1.	Daje se prethodna suglasnost na Prijedlog III. Izmjena i dopuna PPUO Kaptol
	odgovor	1.1.	Prihvaća se
	obrazloženje		

2.	PODNOŠITELJ	MUP Ravnateljstvo civilne zaštite, Područni ured civilne zaštite Požega, Služba civilne zaštite Požega Hrvatskih branitelja 82 34000 Požega	Klasa: 350-02/22-01/11 Urbroj: 511-01-383-22-20 od 15. rujna 2022. g
	prijedlozi/primjedbe	2.1.	Uvidom u dostavljeni Prijedlog III. Izmjena i dopuna PPUO Kaptol HAKOM nemaju posebnih zahtjeva po pitanju Sustava civilne zaštite
	odgovor	2.1.	Prihvaća se
	obrazloženje		
3.	PODNOŠITELJ	HAKOM Hrvatska regulatorna agencija za mrežne djelatnosti, Roberta Frangeša Mihanovića 9, 10110 Zagreb,	Klasa: 350-05/22-01/282, Urbroj: 376-05-3-22-06 od 27. rujna 2022. g
	prijedlozi/primjedbe	3.1.	Uvidom u dostavljeni Prijedlog III. Izmjena i dopuna PPUO Kaptol HAKOM je mišljenja da je isti usklađen sa njihovim zahtjevima
	odgovor	3.1.	Prihvaća se
	obrazloženje		
4.	PODNOŠITELJ	Ministarstvo poljoprivrede Uprava za veterinarstvo i sigurnost hrane Planinska 2a 10000 Zagreb	e-mail: andrea.mihaljevic@mps.hr od 19. rujna 2022.
	prijedlozi/primjedbe	4.1.	Vežano za dostavljeni Plan obavještavaju da se Zakonom o zaštiti životinja (Narodne novine, br. 102/17 i 32/19) propisuje odgovornost i obveze fizičkih i pravnih osoba radi zaštite životinja tijekom korištenja, što uključuje zaštitu njihova života, zdravlja i dobrobiti, način postupanja sa životinjama, uvjeti koji su potrebni za zaštitu životinja pri držanju, uzgoju, izvođenju zahvata na životinjama, usmrćivanju, prijevozu, korištenju životinja u znanstvene svrhe, držanju životinja u zoološkim vrtovima, u cirkusima i drugim predstavama, prilikom prodaje kućnih ljubimaca te postupanje s napuštenim i izgubljenim životinjama, inspeksijski nadzor i prekršajne odredbe. Zakonom o zaštiti životinja i pod zakonskim propisima donesenim na temelju istoga štiti se dobrobit životinja te se istim ne određuje na kojim lokacijama se mogu nalaziti objekti u kojima se drže životinje nego samo uvjete kojima isti moraju udovoljavati sukladno gore navedenim temeljnim odredbama Zakona.
	odgovor	4.1.	Prihvaća se
	obrazloženje		

5.	PODNOŠITELJ		Ministarstvo poljoprivrede Uprava za poljoprivrednu politiku, EU i međunarodnu suradnju Ul. grada Vukovara 78 P.P.1034 10000 Zagreb	Klasa: 350-02/22-01/478 Urbroj: 525-11/680-22-2 od 27. rujna 2022.
	prijedlozi/primjedbe	5.1.	Ministarstvo poljoprivrede, Uprava za poljoprivrednu politiku, EU i međunarodnu suradnju izvještava da davanje mišljenja na Prijedlog III. Izmjena i dopuna PPUO Kaptol nije u njihovoj nadležnosti.	
	odgovor	5.1.	Prihvaća se	
	obrazloženje			
6.	PODNOŠITELJ		Ministarstvo kulture i medija Uprava za zaštitu kulturne baštine Konzervatorski odjel u Požegi Trg M. Peića 3 34000 Požega	Klasa: UP/0 -612-08/22-01/0269 Urbroj: 532-05-02-07/4-22-04 od 19. rujna 2022.
	prijedlozi/primjedbe	6.1.	Ministarstvo kulture i medija, Uprava za zaštitu kulturne baštine Konzervatorski odjel u Požegi na Prijedlog III. Izmjena i dopuna PPUO Kaptol daje prethodnu suglasnost, obzirom da je isti izrađen u skladu s utvrđenim sustavom mjera zaštite temeljem čl. 54. Zakona o zaštiti i očuvanju kulturnih dobara, odnosno u skladu s dostavljenim konzervatorskim podacima i smjernicama.	
	odgovor	6.1.	Prihvaća se	
	obrazloženje			
7.	PODNOŠITELJ		Hrvatske vode, VGO za srednju i donju Savu Šetalište braće Radića 22 35000 Slavonski Brod	Klasa: 350-02/11-01/0000597 Urbroj: 374-21-1-22-20 od 27. rujna 2022.g
	prijedlozi/primjedbe	7.1.	Hrvatske vode, VGO za srednju i donju Savu su mišljenja da je Prijedlog III. Izmjena i dopuna PPUO Kaptol usklađen s planskim dokumentima upravljanja vodama te stoga nemaju primjedbe	
	odgovor	7.1.	Prihvaća se	

	obrazloženje		
8.	PODNOŠITELJ		Ministarstvo poljoprivrede Uprava za poljoprivredno zemljište, biljnu proizvodnju i tržište Ul. grada Vukovara 78 P.P.1034 10000 Zagreb
			Klasa: 350-02/22-01/479 Urbroj: 525-06/197-22-2 od 30. rujna 2022.g
	prijedlozi/primjedbe	8.1. – 8.2.	Ministarstvo poljoprivrede, Uprava za poljoprivredno zemljište, biljnu proizvodnju i tržište je mišljenja da se Prijedlog III. Izmjena i dopuna PPUO Kaptol uskladi s odredbama Zakona o poljoprivrednom zemljištu ('Narodne novine', br. 20/18, 115/18, 98/19 i 57/22-u daljnjem tekstu: Zakon) i to kako slijedi: - člankom 22. stavkom 3. Zakona kojim je propisano da se osobito vrijedno poljoprivredno zemljište (P1 kategorija) i vrijedno poljoprivredno zemljište (P2 kategorija) izvan granica građevinskog područja ne može koristiti u nepoljoprivredne svrhe osim kada su zadovoljeni najmanje jedan od slijedećih uvjeta: kada nema niže vrijednoga poljoprivrednog zemljišta u neposrednoj blizini, što ne uključuje izgradnju igrališta za golf i samostalnih građevina solarnih elektrana; kada je utvrđen interes Republike Hrvatske za izgradnju objekata koji se prema posebnim propisima grade izvan građevinskog područja ; pri gradnji poljoprivrednih građevina namijenjenih isključivo za poljoprivrednu djelatnost i preradu poljoprivrednih proizvoda uključivo sklopove obnovljivih izvora energije na tim građevinama ; za korištenje građevina koje su ozakonjene temeljem posebnog zakona, - člankom 29. stavcima 1., 2. i 3. i člankom 30. stavkom 1. Zakona Kojima je propisano da se poljoprivrednim zemljištem u vlasništvu države raspolaže na temelju Programa raspolaganja poljoprivrednim zemljištem u vlasništvu države (u daljnjem tekstu: Program raspolaganja) te da se Programom raspolaganja mogu jednokratno planirati površine poljoprivrednog zemljišta u vlasništvu države za ostale namjene i to do 5% od ukupne površine poljoprivrednog zemljišta u vlasništvu države na području općine ili grada. Iz navedenoga proizlazi da se površine poljoprivrednog zemljišta u vlasništvu države mogu uvrstiti u građevinsko područje isključivo ako su iste planirane Programom raspolaganja za Općinu Kaptol za ostale namjene . Također , u građevinsko područje koje se predlaže Prijedlogom plana proširiti ne mogu se uvrstiti katastarske čestice poljoprivrednog zemljišta u vlasništvu države koje nisu sadržane u Programu raspolaganja za Općinu Kaptol.
	odgovor	8.1 - 8.2.	Prihvaća se
obrazloženje			

Odgovore na dobivene primjedbe, prijedloge i mišljenja usuglašene sa stavovima Županije, kao odgovorni voditelj izrade
III. Izmjena i dopuna PPUO Kaptol pripremila:

Renata Madunić-Hajek, mag.ing.arch.



Sastavni dio ovog Izvješća su sljedeći dokumenti:

1. Scan/Preslika Zaključka Načelnika o utvrđivanju Prijedloga III. Izmjena i dopuna PPUO Kaptol za javnu raspravu
2. Scan/Preslika Obavijesti o provođenju javne rasprave o prijedlogu III. Izmjena i dopuna PPUO Kaptol objavljene u „Glasu Slavonije“
3. Scan/Preslika Obavijesti o provođenju javne rasprave o prijedlogu III. Izmjena i dopuna PPUO Kaptol objavljene na službenim web stranicama Općine Kaptol
4. Scen/Preslika Obavijesti o provođenju javne rasprave o prijedlogu III. Izmjena i dopuna PPUO Kaptol objavljene na službenim web stranicama Ministarstva prostornog uređenja, graditeljstva i državne imovine
5. Scan/Preslika Posebne obavijesti o provođenju javne rasprave o Prijedlogu III. Izmjena i dopuna PPUO Kaptol s popisom pozvanih subjekata
6. Scan/Preslika Zapisnika s javnog izlaganja s popisom prisutnih
7. Scan/Preslike svih očitovanja, primjedbi i prijedloga zaprimljenih tijekom i izvan određenog roka u javnoj raspravi
8. Scen/Preslike mišljenja javnopravnih tijela, sukladno članku 101. Zakona, o primjeni posebnog propisa i/ili dokumenta koji je od utjecaja na Plan ili scan-ovi dostavnica o primitku za dostavu istog



PROČELNIK:
Josip Soudek, spec. oec.

1. Scan/Preslika Zaključka Načelnika o utvrđivanju Prijedloga III. Izmjena i dopuna PPUO Kaptol za javnu raspravu



REPUBLIKA HRVATSKA
POŽEŠKO-SLAVONSKA ŽUPANIJA
OPĆINA KAPTOL
Općinski načelnik

KLASA :350-02/22-01/1
URBROJ : 2177-5-2-22-15
Kaptol, 30. kolovoza 2022.

Temeljem članka 95. stavka 2. Zakona o prostornom uređenju („Narodne novine“, br. 153/13, 65/17, 114/18, 39/19 i 98/19) i članka 46. Statuta Općine Kaptol („Službeni glasnik Općine Kaptol“, br. 02/21), općinski načelnik Općine Kaptol, donosi

ZAKLJUČAK o utvrđivanju Prijedloga III. Izmjena i dopuna prostornog plana uređenja Općine Kaptol za javnu raspravu

I.

Utvrđuje se Prijedlog III. Izmjena i dopuna prostornog plana uređenja Općine Kaptol (u nastavku: Prijedlog III. Izmjena i dopuna Plana) na temelju dostavljenog Nacrta prijedloga III. Izmjena i dopuna prostornog plana uređenja Općine Kaptol izrađenog od izrađivača Plana Zavoda za prostorno uređenje Požeško-slavonske županije, iz Požege, Županijska 7, KLASA:350-03/22-01/2, URBROJ:2177-1-3-1-22-2 od kolovoza 2022. godine i upućuje na javnu raspravu i javni uvid.

II.

Javna rasprava i javni uvid o Prijedlogu III. Izmjena i dopuna Plana započinje 02. rujna 2022. godine i trajat će zaključno s 12. rujnom 2022. godine.

III.

Obavijest o javnoj raspravi o Prijedlogu III. Izmjena i dopuna Plana objavit će se u dnevnom tisku - „Glas Slavonije“, mrežnim stranicama Ministarstva prostornog uređenja, graditeljstva i državne imovine te na mrežnim stranicama Općine Kaptol.

IV.

Posebna obavijest o javnoj raspravi dostavit će se javnopravnim tijelima određenim posebnim propisima koja su dala ili trebala dati zahtjev za izradu Prijedloga III. Izmjena i dopuna Plana.

V.

Javni uvid u Prijedlog III. Izmjena i dopuna Plana, za vrijeme trajanja javne rasprave, može se obaviti u vijećnici Općine Kaptol, Školska 3, 34334 Kaptol svakim radnim danom od 8,00 – 15,00 sati.

VI.

Javno izlaganje o Prijedlogu III. Izmjena i dopuna Plana, a radi stručnog obrazloženja izrađivača, organizira i provodi nositelj izrade s odgovornim voditeljem izrađivača Prijedloga III. Izmjena i dopuna Plana, javne ustanove Zavoda za prostorno uređenje Požeško-slavonske županije, a održat će se dana 05. rujna 2022. godine, u općinskoj vijećnici Općine Kaptol, Školska 3, u Kaptolu, s početkom u 11 sati.

VII.

Za vrijeme trajanja javne rasprave svi zainteresirani:

- imaju pravo pristupa na javni uvid u Prijedlog plana,
- mogu postavljati pitanja tijekom javnog izlaganja o predloženim rješenjima, na koja usmeno odgovaraju osobe koje vode javno izlaganje,
- mogu davati prijedloge i primjedbe u zapisnik za vrijeme javnog izlaganja,
- mogu nositelju izrade uputiti pisane prijedloge i primjedbe, dostavom istih u pisanom obliku (osobno u pisarnici Općine Kaptol) ili putem pošte preporučeno na adresu: Općina Kaptol, Školska 3, 34334 Kaptol najkasnije do 12. rujna 2022. godine.

Pisani prijedlozi i primjedbe, koji nisu dostavljeni u roku ili nisu čitko napisani i potpisani imenom i prezimenom, te adresom podnosioca, neće se uzeti u obzir pri pripremi Izvješća o javnoj raspravi.

VIII.

Javnopravnim tijelima određenim posebnim propisima, koja su dala ili su trebala dati zahtjev za izradu Prijedloga III. Izmjena i dopuna Plana dostaviti će se posebna pisana obavijest o javnoj raspravi, a ista mogu dostaviti svoja mišljenja najkasnije do 12. rujna 2022. godine u protivnom smatrat će se da isti nemaju primjedbi.

IX.

Za provođenje ovog Zaključka te poduzimanje drugih pravnih radnji, sukladno Zakonu o prostornom uređenju, zadužuje se Jedinstveni upravni odjel Općine Kaptol.

X.

Ovaj Zaključak stupa na snagu danom donošenja.


Općinski načelnik:

Mile Pavčić, ing.




2. Scan/Preslika Obavijesti o provođenju javne rasprave o prijedlogu III. Izmjena i dopuna PPUO Kaptol objavljene u „Glasu Slavonije“

28 GLAS SLAVONIJE Četvrtak, 1. rujna 2022. // Oglasi //



REPUBLIKA HRVATSKA
POŽEŠKO-SLAVONSKA ŽUPANIJA
OPĆINA KAPTOL
Jedinstveni upravni odjel



KLASA: 350-02/22-01/1
URBROJ: 2177-5-3-1-22-16
Kaptol, 31. kolovoza 2022.

Temeljem članka 96. stavka 3. i 4. Zakona o prostornom uređenju ("Narodne novine", br. 153/13, 65/17, 114/18, 39/19 i 98/19), te Zaključka općinskog načelnika Općine Kaptol, KLASA: 350-02/22-01/1, URBROJ: 2177-5-2-22-13, od 30. kolovoza 2022. godine, Jedinstveni upravni odjel Općine Kaptol, kao Nositelj izrade dokumenta prostornog uređenja za Općinu Kaptol, objavljuje

OBAVIJEST

O JAVNOJ RASPRAVI O PRIJEDLOGU III. IZMJENA I DOPUNA PROSTORNOG PLANA UREĐENJA OPĆINE KAPTOL

1. Općinski načelnik Općine Kaptol Zaključkom, KLASA: 350-02/22-01/1, URBROJ: 2177-5-2-22-15, od 30. kolovoza 2022. godine, utvrdio je Prijedlog III. Izmjena i dopuna Prostornog plana uređenja Općine Kaptol (u nastavku: Prijedlog III. Izmjena i dopuna Plana). Objavljuje se javna rasprava o utvrđenom Prijedlogu III. Izmjena i dopuna Plana koja se sastoji od javnog uvida i javnog izlaganja.
2. Ova obavijest objavit će se u dnevnom tisku "Glas Slavonije", mrežnim stranicama Ministarstva prostornog uređenja, graditeljstva i državne imovine te na mrežnim stranicama Općine Kaptol.
3. Posebna obavijest o javnoj raspravi dostavlja se javnopravnim tijelima određenim posebnim propisima koja su dala ili trebala dati zahtjev za izradu Prijedloga III. Izmjena i dopuna Plana.
4. Javna rasprava i javni uvid u Prijedlog III. Izmjena i dopuna Plana započinje 02. rujna 2022. godine i traje do zaključno s 12. rujna 2022. godine.
5. Javni uvid u Prijedlog III. Izmjena i dopuna Plana, za vrijeme trajanja javne rasprave, može se obaviti u Općinskoj vijećnici Općine Kaptol, Školska 3, 34334 Kaptol svakim radnim danom od 8,00 - 15,00 sati.
6. Javno izlaganje o Prijedlogu III. Izmjena i dopuna Plana, a radi stručnog obrazloženja izrađivača, organizira i provodi Jedinstveni upravni odjel Općine Kaptol s odgovornim voditeljem izrađivača Prijedloga III. Izmjena i dopuna Plana, javne ustanove Zavoda za prostorno uređenje Požeško-slavonske županije, a održat će se dana 05. rujna 2022. godine, u Općinskoj vijećnici Općine Kaptol, Školska 3, s početkom u 11 sati.
7. Za vrijeme trajanja javne rasprave svi zainteresirani:
 - imaju pravo pristupa na javni uvid u Prijedlog plana,
 - mogu postavljati pitanja tijekom javnog izlaganja o predloženim rješenjima, na koja usmeno odgovaraju osobe koje vode javno izlaganje,
 - mogu davati prijedloge i primjedbe u zapisnik za vrijeme javnog izlaganja,
 - mogu nositelju izrade uputiti pisane prijedloge i primjedbe, dostavom istih u pisanom obliku (osobno u pisarnici Općine Kaptol) ili putem pošte preporučeno na adresu: **Općina Kaptol, Školska 3, 34334 Kaptol** najkasnije do 12. rujna 2022. godine.

Pisani prijedlozi i primjedbe, koji nisu dostavljeni u roku ili nisu čitko napisani i potpisani imenom i prezimenom, te adresom podnositelja, neće se uzeti u obzir pri pripremi izvješća o javnoj raspravi.
8. Javnopravnim tijelima određenim posebnim propisima, koja su dala ili su trebala dati zahtjeve za izradu Prijedloga III. Izmjena i dopuna Plana **dostaviti će se posebna pisana obavijest o javnoj raspravi**, a ista mogu dostaviti svoja mišljenja najkasnije do 12. rujna 2022. godine u protivnom smatrat će se da isti nemaju primjedbi.
9. Sve dodatne informacije mogu se dobiti u Jedinstvenom upravnom odjelu Općine Kaptol, **Školska 3, 34334 Kaptol**, na broj telefona: **034/231-023** ili putem e-maila: info@op-cina-kaptol.com.

PROČELNIK:
Josip Scudek, spec. oec., v.1

p-096

3. Scan/Preslika Obavijesti o provođenju javne rasprave o prijedlogu III. Izmjena i dopuna PPUO Kaptol objavljene na službenim web stranicama Općine Kaptol

02. 09. 2022. 07:47

Obavijest o janoj raspravi - Općina Kaptol

034/231-023 info@opcina-kaptol.com Školska 3, 34334 Kaptol



Obavijest o janoj raspravi

Administrator / Javne objave / 01 Rujan 2022

**OPĆINA KAPTOL**

Objavljuje se javna rasprava o utvrđenom Prijedlogu III. Izmjena i dopuna Plana koja se sastoji od javnog uvida i javnog izlaganja. Javni uvid u Prijedlog III. Izmjena i dopuna Plana, za vrijeme trajanja javne rasprave, može se obaviti u Općinskoj vijećnici Općine Kaptol, Školska 3, 34334 Kaptol svakim radnim danom od 8,00 – 15,00 sati. Javna rasprava i javni uvid u Prijedlog III. Izmjena i dopuna Plana započinje 02. rujna 2022. godine i trajat će zaključno s 12. rujna 2022. godine. Javno izlaganje o Prijedlogu III. Izmjena i dopuna Plana, a radi stručnog obrazloženja izrađivača, organizira i provodi Jedinствeni upravni odjel Općine Kaptol s odgovornim voditeljem izrađivača Prijedloga III. Izmjena i dopuna Plana, javne ustanove Zavoda za prostorno uređenje Požeško-slavonske županije, a održat će se dana 05. rujna 2022. godine, u Općinskoj vijećnici Općine Kaptol, Školska 3, s početkom u 11 sati. Deteljnije o svemu možete pročitati u priloženoj obavijesti u nastavku teksta. [Obavijest o javnoj raspravi o Prijedlogu III. Izmjena i dopuna Prostornog plana uređenja Općine Kaptol.pdf](#)



Koristimo kolačiće (Browser cookies).
Nastavkom pregleda ove web stranice slažete
se s korištenjem kolačića.

Prihvaćam

4. Scen/Preslika Obavijesti o provođenju javne rasprave o prijedlogu III. Izmjena i dopuna PPUO Kaptol objavljene na službenim web stranicama Ministarstva prostornog uređenja, graditeljstva i državne imovine



REPUBLIKA HRVATSKA
Ministarstvo prostornoga uređenja,
graditeljstva i državne imovine

Naslovnica > O Ministarstvu > Djelokrug > Prostorno uređenje > Prostorni planovi > Informacije o planovima u izradi > Informacije o javnim raspravama >

Informacije o javnim raspravama

01.09.2022. - Informacija o javnoj raspravi o prijedlogu III. Izmjena i dopuna Prostornog plana uređenja Općine Kaptol

(/UserDocsImages//dokumenti/Prostorno/Planovi/Rasprave//1.9.2022.Kaptol.pdf)

01.09.2022. | pdf (153kb)

30.08.2022. - Informacija o javnoj raspravi o prijedlogu I. Izmjena i dopuna Urbanističkog plana uređenja Gospodarske zone Luka II, Općina Luka

(/UserDocsImages//dokumenti/Prostorno/Planovi/Rasprave//30.8.2022.Luka.pdf)

30.08.2022. | pdf (149kb)

30.08.2022. - Informacija o javnoj raspravi o prijedlogu Urbanističkog plana uređenja područja južno od Ulice Rade Končara u Novoj Vesi Petrijanečkoj, Općina Petrijanec

(/UserDocsImages//dokumenti/Prostorno/Planovi/Rasprave//30.8.2022.Petrijanec.RK.pdf)

30.08.2022. | pdf (206kb)

30.08.2022. - Informacija o javnoj raspravi o prijedlogu Urbanističkog plana uređenja sjeveroistočnog dijela naselja Nova Ves Petrijanečka, Općina Petrijanec

(/UserDocsImages//dokumenti/Prostorno/Planovi/Rasprave//30.8.2022.Petrijanec.SI.pdf)

30.08.2022. | pdf (377kb)

29.08.2022. - Informacija o javnoj raspravi o prijedlogu stavljanja izvan snage Detaljnog plana uređenja "Centar-Sjever I.", Pazin

(/UserDocsImages//dokumenti/Prostorno/Planovi/Rasprave//29.8.2022.Pazin.pdf)

29.08.2022. | pdf (127kb)

29.08.2022. - Informacija o ponovnoj javnoj raspravi o prijedlogu Urbanističkog plana uređenja Savska ulica - Prisavlje, Grad Zagreb

(/UserDocsImages//dokumenti/Prostorno/Planovi/Rasprave//29.8.2022.Zagreb.pdf)

29.08.2022. | pdf (657kb)

25.08.2022. - Informacija o javnoj raspravi o prijedlogu Urbanističkog plana uređenja prostora istočno od osnovne škole u Kotoribi

(/UserDocsImages//dokumenti/Prostorno/Planovi/Rasprave//25.8.2022.Kotoriba.pdf)

25.08.2022. | pdf (116kb)

24.08.2022. - Informacija o ponovnoj javnoj raspravi o prijedlogu VI. Izmjena i dopuna Prostornog plana Karlovačke županije i Strateškoj studiji o utjecaju na okoliš VI. ID PP Karlovačke županije



REPUBLIKA HRVATSKA
POŽEŠKO-SLAVONSKA ŽUPANIJA
OPĆINA KAPTOL
Jedinstveni upravni odjel

KLASA :350-02/22-01/1
URBROJ : 2177-5-3-1-22-16
Kaptol, 31. kolovoza 2022.

Temeljem članka 96. stavka 3. i 4. Zakona o prostornom uređenju („Narodne novine“, br. 153/13, 65/17, 114/18, 39/19 i 98/19), te Zaključka općinskog načelnika Općine Kaptol, KLASA:350-02/22-01/1, URBROJ: 2177-5-2-22-13, od 30. kolovoza 2022. godine, Jedinstveni upravni odjel Općine Kaptol, kao Nositelj izrade dokumenta prostornog uređenja za Općinu Kaptol, objavljuje

**OBAVIJEST
O JAVNOJ RASPRAVI O PRIJEDLOGU III. IZMJENA I DOPUNA
PROSTORNOG PLANA UREĐENJA OPĆINE KAPTOL**

1. Općinski načelnik Općine Kaptol Zaključkom, KLASA:350-02/22-01/1, URBROJ: 2177-5-2-22-15, od 30. kolovoza 2022. godine, utvrdio je Prijedlog III. Izmjena i dopuna Prostornog plana uređenja Općine Kaptol (u nastavku: Prijedlog III. Izmjena i dopuna Plana).

Objavljuje se javna rasprava o utvrđenom Prijedlogu III. Izmjena i dopuna Plana koja se sastoji od javnog uvida i javnog izlaganja.

2. Ova obavijest objavit će se u dnevnom tisku „Glas Slavonije“, mrežnim stranicama Ministarstva prostornog uređenja, graditeljstva i državne imovine te na mrežnim stranicama Općine Kaptol.

3. Posebna obavijest o javnoj raspravi dostavlja se javnopravnim tijelima određenim posebnim propisima koja su dala ili trebala dati zahtjev za izradu Prijedloga III. Izmjena i dopuna Plana.

4. Javna rasprava i javni uvid u Prijedlog III. Izmjena i dopuna Plana započinje 02. rujna 2022. godine i trajat će zaključno s 12. rujna 2022. godine.

5. Javni uvid u Prijedlog III. Izmjena i dopuna Plana, za vrijeme trajanja javne rasprave, može se obaviti u Općinskoj vijećnici Općine Kaptol, Školska 3, 34334 Kaptol svakim radnim danom od 8,00 – 15,00 sati.

6. Javno izlaganje o Prijedlogu III. Izmjena i dopuna Plana, a radi stručnog obrazloženja izrađivača, organizira i provodi Jedinstveni upravni odjel Općine Kaptol s odgovornim voditeljem izrađivača Prijedloga III. Izmjena i dopuna Plana, javne ustanove Zavoda za prostorno uređenje Požeško-slavonske županije, a održat će se dana 05. rujna 2022. godine, u Općinskoj vijećnici Općine Kaptol, Školska 3, s početkom u 11 sati.

7. Za vrijeme trajanja javne rasprave svi zainteresirani:

- imaju pravo pristupa na javni uvid u Prijedlog plana,
- mogu postavljati pitanja tijekom javnog izlaganja o predloženim rješenjima, na koja usmeno odgovaraju osobe koje vode javno izlaganje,
- mogu davati prijedloge i primjedbe u zapisnik za vrijeme javnog izlaganja,
- mogu nositelju izrade uputiti pisane prijedloge i primjedbe, dostavom istih u pisanom obliku (osobno u pisarnici Općine Kaptol) ili putem pošte preporučeno na adresu: Općina Kaptol, Školska 3, 34334 Kaptol najkasnije do 12. rujna 2022. godine.

Pisani prijedlozi i primjedbe, koji nisu dostavljeni u roku ili nisu čitko napisani i potpisani imenom i prezimenom, te adresom podnositelja, neće se uzeti u obzir pri pripremi Izvješća o javnoj raspravi.

8. Javnopravnim tijelima određenim posebnim propisima, koja su dala ili su trebala dati **zahtjeve** za izradu Prijedloga III. Izmjena i dopuna Plana **dostaviti će se posebna pisana obavijest o javnoj raspravi**, a ista mogu dostaviti **svoja mišljenja** najkasnije do 12. rujna 2022. godine u protivnom smatrat će se da isti nemaju primjedbi.

9. Sve dodatne informacije mogu se dobiti u Jedinstvenom upravnom odjelu Općine Kaptol, Školska 3, 34334 Kaptol, na broj telefona: 034/231-023 ili putem e-maila: info@opcina-kaptol.com.

PROČELNIK:

Josip Soudek, spec. oec., v. r.

5. Scan/Preslika Posebne obavijesti o provođenju javne rasprave o Prijedlogu III. Izmjena i dopuna PPUO Kaptol s popisom pozvanih subjekata

REPUBLIKA HRVATSKA
POŽEŠKO-SLAVONSKA ŽUPANIJA
OPĆINA KAPTOL
Jedinstveni upravni odjel

KLASA :350-02/22-01/1
URBROJ : 2177-5-3-1-22-17
Kaptol, 31. kolovoza 2022.

Javnopravna tijela
- Prema dostavnoj listi

PREDMET: Posebna obavijest o javnoj raspravi o Prijedlogu III. Izmjena i dopuna Prostornog plana uređenja Općine Kaptol i poziv za sudjelovanje,
- dostavlja se

Poštovani,

Temeljem članka 97. Zakona o prostornom uređenju („Narodne novine“, br. 153/13, 65/17, 114/18, 39/19 i 98/19), dostavljamo Vam posebnu obavijest o javnoj raspravi o Prijedlogu III. Izmjena i dopuna Prostornog plana uređenja Općine Kaptol (u daljnjem tekstu: III. Izmjena i dopuna PPUO Kaptol).

Javna rasprava sastoji se od javnog uvida i javnog izlaganja.

JAVNI UVID trajat će od **02. do 12. rujna 2022. godine** i provest će se u prostorijama nositelja izrade Jedinstvenog upravnog odjela Općine Kaptol, u Kaptolu, Školska 3, na web-stranicama Općine i Ministarstva prostornog uređenja, graditeljstva i državne imovine (ISPU).

JAVNO IZLAGANJE o Prijedlogu III. Izmjena i dopuna Plana, a radi stručnog obrazloženja izrađivača, organizira i provodi nositelj izrade s odgovornim voditeljem izrađivača Prijedloga III. Izmjena i dopuna Plana, javne ustanove Zavoda za prostorno uređenje Požeško-slavonske županije, a održat će se dana **05. rujna 2022. godine**, u općinskoj vijećnici Općine Kaptol, Školska 3, u Kaptolu s početkom u 11 sati.

Očitovanje, primjedbe i prijedlozi na Prijedlog Plana za vrijeme trajanja javne rasprave mogu se dati u zapisnik za vrijeme javnog izlaganja ili predati u pisanom obliku u pisarnicu Općine Kaptol ili putem pošte preporučeno zaključno s **12. rujnom 2022. godine** na adresu: Općina Kaptol, Jedinstveni upravni odjel Općine Kaptol, Školska 3, 34334 Kaptol.

Primjedbe i prijedlozi koji nisu čitko napisani, potpisani i dostavljeni u roku, neće se uzeti u obzir u pripremi Izvješća o javnoj raspravi.

Ovim putem pozivamo Vas na sudjelovanje u javnoj raspravi.

S poštovanjem !

DOSTAVITI:

1. Svima prema listi u privitku,
2. Evidenciji,
3. Pismohrana.



DOSTAVNA LISTA:

1. **Ministarstvo prostornoga uređenja, graditeljstva i državne imovine**, Uprava za upravljanje i raspolaganje nekretninama, Ulica Republike Austrije 20, Zagreb,
2. **Ministarstvo gospodarstva i održivog razvoja**, Ulica grada Vukovara 78, 10000 Zagreb,
3. **Ministarstvo gospodarstva i održivog razvoja**,
 - Uprava za zaštitu prirode, Radnička cesta 80, 10000 Zagreb,
 - Uprava vodnog gospodarstva i zaštite mora, Radnička cesta 80, 10000 Zagreb,
 - Uprava za energetiku, Radnička cesta 80, 10000 Zagreb,
 - Zavod za zaštitu okoliša i prirode, Radnička 80/7, 10000 Zagreb,
4. **Ministarstvo poljoprivrede**, Ulica Grada Vukovara 78, p.p. 1034, 10000 Zagreb,
 - Uprava za poljoprivredno zemljište, biljnu proizvodnju i tržište, Ulica Grada Vukovara 78, 10000 Zagreb,
 - Uprava za veterinarstvo i sigurnost hrane, Planinska 2a, 10000 Zagreb,
 - Uprava za stočarstvo i kvalitetu hrane, Ilica 101, 10000 Zagreb,
 - Uprava šumarstva, lovstva i drvne industrije, Planinska 2a, 10000 Zagreb,
 - Uprava za poljoprivrednu politiku, EU i međunarodnu suradnju, Ulica Grada Vukovara 78, 10000 Zagreb,
5. **Ministarstvo kulture i medija**, Uprava za zaštitu kulturne baštine, Runjaninova 2, 10000 Zagreb,
6. **Ministarstvo kulture i medija, Uprava za zaštitu kulturne baštine, Konzervatorski odjel u Požegi**, Trg M. Peića 3, 34000 Požega,
7. **Ministarstvo obrane**, Uprava za materijalne resurse, Sektor za vojnu infrastrukturu i zaštitu okoliša, Služba za vojno graditeljstvo i energetska učinkovitost, Trg kralja Krešimira IV, br.1, 10000 Zagreb,
8. **Ministarstvo turizma i sporta**, Prisavlje 14, 10000 Zagreb,
9. **Ministarstvo regionalnog razvoja i fondova Europske unije**, Uprava za strateško planiranje i koordinaciju EU fondova, Miramarska 22, 10000 Zagreb,
10. **Ministarstvo unutarnjih poslova, Ravnateljstvo civilne zaštite**, Područni ured civilne zaštite Osijek, Služba civilne zaštite Požega, Hrvatskih branitelja 82, 34000 Požega,
11. **HAKOM Hrvatska regulatorna agencija za mrežne djelatnosti**, Roberta Frangeša Mihanovića 9, 10110 Zagreb,
12. **Požeško-slavonska županija**, Upravni odjel za gospodarstvo, Županijska 7, 34000 Požega,
13. **Požeško-slavonska županija**, Upravni odjel za prostorno uređenje, graditeljstvo i zaštitu okoliša, Županijska 7, 34000 Požega,
14. **Požeško-slavonska županija**, Upravni odjel za obrazovanje, kulturu i sport, Županijska 7, 34000 Požega,
15. **Požeško-slavonska županija**, Upravni odjel za zdravstvo, socijalnu skrb i hrvatske branitelje, Županijska 7, 34000 Požega,
16. **Zavod za prostorno uređenje Požeško-slavonske županije**, Županijska 7, 34000 Požega,
17. **Hrvatske šume d.o.o. UŠP Požega**, Milke Trnine 2, 34000 Požega,
18. **Javna ustanova za zaštitu prirodnih vrijednosti Požeško-slavonske županije**, Županijska 7, 34000 Požega,
19. **Javna ustanova Park prirode Papuk**, Trg Gospe Voćinske 11, 33522 Voćin,
20. **Hrvatske vode**, Ulica grada Vukovara 220, 10000 Zagreb,
21. **Hrvatske vode, VGO za srednju i donju Savu**, Šetalište braće Radića 22, 35000 Slavonski Brod,
22. **Hrvatske vode, VGI za mali sliv Orljava-Londža**, Industrijska 13 d, 34000 Požega,
23. **HOPS Hrvatski operator prijenosnog sustava d.d.**, Kupska 4, 10000 Zagreb,
24. **HOPS Hrvatski operator prijenosnog sustava d.o.o.**, Prijenosno područje Osijek, Vukovarska cesta 217, 31000 Osijek,
25. **HEP ODS d.o.o.**, Elektra Požega, Primorska 24, 34000 Požega,
26. **Tekija d.o.o.**, Vodovodna 1, 34000 Požega,
27. **KOMUNALAC POŽEGA d.o.o.** za komunalne djelatnosti, Vukovarska 8, 34000 Požega,
28. **HEP - PLIN d.o.o.**, Pogonski ured Požega, Primorska 24, 34000 Požega,
29. **Turistička zajednica Požeško-slavonske županije**, Županijska 7, 34000 Požega,
30. **Turistička zajednica Zlatni Papuk**, Zvonimirova 1a, 34330 Velika,
31. **Regionalni koordinator razvoja Požeško-slavonske županije**, Županijska 7, 34000 Požega,
32. **Ministarstvo poljoprivrede**, Uprava za stručnu podršku razvoju poljoprivrede i ribarstva, Područna jedinica Požega, Kamenita vrata 10, 34000 Požega,
33. **Hrvatska agencija za poljoprivredu i hranu**, Područni ured Požega, Kamenita vrata 10, 34000 Požega,

Jedinice lokalne samouprave koje graniče s Općinom Kaptol

1. **Grad Požega**, Trg Sv. Trojstva 1, 34000 Požega,
2. **Općina Jakšić**, Osječka 39, 34308 Jakšić,

3. **Grad Kutjevo**, Trg Graševine 1, 34330 Kutjevo,
4. **Grad Orahovica**, F. Gavrančića 6, 33515 Orahovica,
5. **Općina Čačinci**, Trg kardinala Franje Kuharića 2, 33514, Čačinci,
6. **Općina Velika**, Trg bana Josipa Jelačića 34, 34330 Velika

6. Scan/Preslika Zapisnika s javnog izlaganja s popisom prisutnih



KLASA: 350-02/22-01/01
URBROJ: 2177-5-3-1-22-45
Kaptol, 05. rujna 2022.

Zapisnik s javnog izlaganja o prijedlogu III. Izmjene i dopune Prostornog plana uređena Općine Kaptol

Pozivi za javno izlaganje poslan je su na 74 adrese, te je obavijest javno obznanjena na oglasnoj ploči Općine Kaptol, na web stranici Općine Kaptol te u tjednom listu Glas Slavonije br. 32072. od 01. rujna 2022. Javno izlaganje zakazano je za 05. rujna 2022. godine te održano u prostorijama Općine Kaptol u općinskoj vijećnici s početkom u 11:00 sati.

Javnom izlaganju prisustvovalo je 11 osoba (popis osoba vidljiv je u prilogu ovog Zapisnika).

Općinski načelnik Općine Kaptol g. Mile Pavičić pozdravio je sve prisutne, zahvalio se svima na dolasku te naglasio kako su potrebna mišljenja svih pravnih i fizičkih osoba, a koje direktno ili indirektno utječu na razvoj Općine. Naglašava kako je PPUO Kaptol „živi“ dokument koji „živi“ s prostorom te prati njegove promjene i s njim se mijenja.

Na kraju uvodne riječi, načelnik je naglasio kako je prijedlog Plana otisnut te postavljen u vijećnici a kako bi svi zainteresirani imali uvid u predložene promjene, odnosno kako bi svi mogli dati svoje prijedloge na predložene izmjene.

Nakon načelnika riječ je preuzeo gospodin Mladenko Soldo, ravnatelj Zavoda za prostorno uređenje Požeško-slavonske županije, a koja institucija je ujedno i izrađivač Plana.

Gospodin Soldo naglašava kako je glavni razlog ovih III. Izmjena i dopuna Plana formiranje nove građevinske zone za potrebe izdavanja građevinske dozvole i gradnje prezentacijskog centra pored jezera Bistra. Budući da je kroz izmjene u naselju Ramanovci smanjeno građevinsko područje, a u Kaptolu povećano, ukupno gledajući, površina građevinskog prostora na području Općine Kaptol kroz ove III. Izmjene i dopune Plana nije se mijenjala.







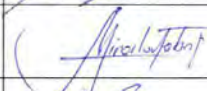




Nakon uvodnog izlaganja, gospodin Soldo predstavio je glavne karakteristike i obilježja novoformirane građevinske zone, a potom je otvorena rasprava.

Budući da se nitko od prisutnih nije javio za riječ niti bilo kakvih primjedbi, pritužbi ili prijedloga, Izlaganje o prijedlogu III. Izmjene i dopune Prostornog plana uređena Općine Kaptol zaključeno je u 11:30 sati.

Zapisničar:

Josip Soudek

Prilog:
- Popis nazočnih

PRISUTNI JAVNOM IZLAGANJU O PRIJEDLOGU III. IZMJENA I DOPUNA PROSTORNOG PLANA UREĐENJA OPĆINE KAPTOL, održanom 05. rujna 2022. g. u Općini Kaptol			
Red.br.	Ime i prezime	Institucija	Potpis
1.	MLADENKO SOLODO	ZAVOD ZA PROSTORNO UREĐ.	
2.	GORDANA BOBAN	- -	
3.	RENATA MADUNIĆ-HAFEK	- -	
4.	MARIJA FRANJIĆ	- -	
5.	DRAGICA OBRADOVIĆ	- -	
6.	DAVOR GARIĆ	K	
7.	MIROSLAV TABORSKI	HRVATSKE VOJNE U.G.1. POŽEŽA	
8.	TIHOMIR BAHOMA	ZAVOD ZA PROSTORNO UREĐENJE	
9.	JOSIP SOUDER	OPĆINA KAPTOL	
10.	NIKOLINA SRANIĆ	POŽEŠKO-SLAVONSKA ŽUPANIJA	
11.	Mile Pančić	OPĆINA KAPTOL	
12.			
13.			
14.			
15.			

7. Scan/Preslike svih očitovanja, primjedbi i prijedloga zaprimljenih tijekom i izvan određenog roka u javnoj raspravi

- Primjedbe i prijedlozi zaprimljeni tijekom određenog roka u javnoj raspravi



KOMUNALAC
POŽEGA d.o.o.
za komunalne djelatnosti

Vukovarska 8, 34000 Požega
Tel. (034) 316 860 • Fax. (034) 316 870
e-mail: info@komunalac-pozega.hr
IBAN: HR1523860021119000924 Podravska banka d.d.
Matični broj: 04156510 • OIB: 99740428762

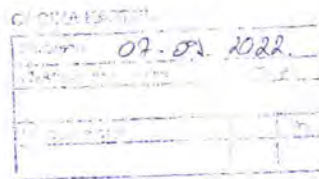
Požega, 6.9.2022.god.

Vaš znak i broj:

Naš znak i broj: 4.-875-4/22.JR

Predmet: III. Izmjene i dopune Prostornog plana uređenja Općine Kaptol - OČITOVANJE

OPĆINA KAPTOL
Školska 3
34334 Kaptol



Poštovani,

sukladno Vašoj *Posebnoj obavijesti o javnoj raspravi o prijedlogu III. Izmjena i dopuna Prostornog plana uređenja Općine Kaptol i pozivu za sudjelovanje* od 31. kolovoza 2022. godine KLASA: 350-02/22-01/11, URBROJ: 2177-5-3-1-22-17, dostavljamo sljedeće očitovanje:

Trgovačko društvo Komunalac Požega d.o.o. obavilo je uvid u Prijedlog III. Izmjena i dopuna Prostornog plana uređenja Općine Kaptol te na isti nema primjedbi.

S poštovanjem!

Rukovoditelj Razvojno-tehničkog sektora:

Jasna Relić
Jasna Relić, dipl.ing.arh.

Direktor:

Domagoj Lovrić
Domagoj Lovrić, mag.ing.mech.

KOMUNALAC
POŽEGA d.o.o.
POŽEGA, Vukovarska 8

Čuvajmo okoliš i učinimo ga ljepšim za buduće generacije!

Društvo je upisano u sudski registar kod Trgovačkog suda u Osijeku pod MBS 030141269
Temeljni kapital društva iznosi 15.469.000 kn • Uprava društva: Domagoj Lovrić, mag.ing.mech



REPUBLIKA HRVATSKA
MINISTARSTVO OBRANE
ZAGREB

**UPRAVA ZA MATERIJALNE RESURSE
SEKTOR ZA VOJNU INFRASTRUKTURU I
ZAŠTITU OKOLIŠA**

Služba za vojno graditeljstvo i
energetsku učinkovitost

KLASA: 350-01/22-02/460
URBROJ: 512M3-020201-22-5
Zagreb, 05. rujna 2022.

POŽEŠKO-SLAVONSKA ŽUPANIJA
OPĆINA KAPTOL
Jedinstveni upravni odjel
Školska 3
34334 KAPTOL

**PREDMET: III. Izmjene i dopune PPUO Kaptol,
- očitovanje, dostavlja se**

**VEZA: Vaš akt KLASA: 350-02/22-01/1, URBROJ:2177-5-3-1-22-17
od 31. kolovoza 2022.**

Aktom iz veze predmeta dostavljena je posebna obavijest o održavanju javne rasprave o Prijedlogu III. Izmjena i dopuna Prostornog plana uređenja Općine Kaptol.

Temeljem odredbi članka 92. Zakona o obrani („Narodne novine“ broj 73/13, 75/15, 27/16, 110/17, 30/18 i 70/19) i Pravilnika o zaštitnim i sigurnosnim zonama oko vojnih lokacija i građevina („Narodne novine“ broj 122/15), obavještavamo vas da nemamo primjedbi na Prijedlog III. Izmjena i dopuna Prostornog plana uređenja Općine Kaptol.

Na području obuhvata predmetnog plana nema zona posebne namjene niti drugih zahtjeva vezano za zaštitu interesa obrane.

SZ/TR

S poštovanjem,

VODITELJ SLUŽBE

Slaven Jašić, dipl.ing.grad.

Dostaviti:

- naslovu
- pismohrana



KLASA: 350-05/22-01/282
URBROJ: 376-05-3-22-05
Zagreb, 5. rujna 2022.

Republika Hrvatska
Požeško-Slavonska županija
Općina Kaptol
Općinski načelnik
Školska 3
34334 Kaptol

Predmet: Općina Kaptol
III. Izmjene i dopune Prostornog plana uređenja Općine Kaptol
-mišljenje u tijeku javne rasprave

Veza: Vaš dopis KLASA:350-02/22-01/1, URBROJ: 2177-5-3-1-22-17, od 31. kolovoza 2022.

Poštovani,

vašim dopisom od ove Agencije zatražili ste da vam na osnovu čl. 188. Zakona o prostornom uređenju (NN br. 153/13), a u svezi čl. 94. Zakona o prostornom uređenju i gradnji i čl. 59. st. (3) Zakona o elektroničkim komunikacijama (NN br. 76/22) izda mišljenje na prijedlog *III. Izmjene i dopune Prostornog plana uređenja Općine Kaptol*.

Uvidom u dostavljeni prijedlog *III. Izmjene i dopune Prostornog plana uređenja Općine Kaptol* **potvrđujemo** da je isti **usklađen s našim zahtjevima**.

S poštovanjem,

RAVNATELJ
mr.sc. Miran Gosta
(elektronički potpisala ovlaštena osoba)


Dostaviti:
1. Naslovu preporučeno

HRVATSKA REGULATORNA AGENCIJA ZA MREŽNE DJELATNOSTI

Ulica Roberfa Frangeša-Mihanovića 9, 10110 Zagreb / OIB: 87950783661 / Tel: (01) 7007 007, Faks: (01) 7007 070 / www.hakej.hr




MIRAN GOSTA
HR-39795581455



Elektronički potpisan: 05.09.2022T13:22:26 (UTC:2022-09-05T11:22:26Z)

Provjera: <https://epotpis.rdd.hr/provjera>
Broj zapisa: 09dccb96-2186-4f1d-93e0-bbfb45e8fbba



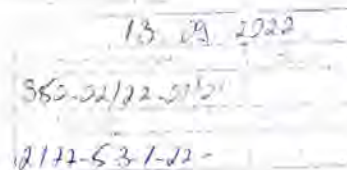
Vjerodostojnost ovog dokumenta možete provjeriti skeniranjem QR koda. Ako je dokument identičan prikazanom izvorniku u digitalnom obliku, HAKOM potvrđuje njegovu vjerodostojnost.



REPUBLIKA HRVATSKA
MINISTARSTVO GOSPODARSTVA
I ODRŽIVOG RAZVOJA

Uprava za energetiku

KLASA: 350-01/22-01/14
URBROJ: 517-07-3-2-22-6
Zagreb, 8. rujna 2022.



REPUBLIKA HRVATSKA
POŽEŠKO-SLAVONSKA ŽUPANIJA
OPĆINA KAPTOL
ŠKOLSKA 3
34 334 Kaptol

info@opcina-kaptol.com

VAŠA VEZA: KLASA: 350-02/22-01/01 i URBROJ: 2177-5-3-1-22-17, od 31. kolovoza 2022.

PREDMET: Posebna obavijest o javnoj raspravi o Prijedlogu III. izmjenjena i dopuna Prostornog plana uređenja Općine Kaptol i poziv na sudjelovanje
- prijedlog, daje se

Poštovani,

dopisom iz veze zaprimljenim u Ministarstvo gospodarstva i održivog razvoja 01. rujna 2022. godine, dobivena je obavijest o javnoj raspravi o Prijedlogu III. Izmjena i dopuna Prostornog plana uređenja Općine Kaptol.

Svjesni smo kako navedeni razlozi izmjenjena i dopuna Prostornog plana uređenja Općine Kaptol (formiranje novog izdvojenog građevinskog područja javne i društvene namjene te ukidanje dijela izdvojenog građevinskog područja „Ramanovci“) nisu povezani s našim zahvatima, ali bismo htjeli zamoliti ako je moguće da u okviru javne rasprave prihvatite naše prijedloge s obzirom na to da su *istraživanje i eksploatacija ugljikovodika i geotermalnih voda djelatnosti od državnog značaja*.

Razlozi prijedloga izmjena

Zakon o istraživanju i eksploataciji ugljikovodika (NN 52/18, 52/19 i 30/21) je *lex specialis* kojim su ugljikovodici, geotermalne vode, geološke strukture pogodne za skladištenje plina i trajno zbrinjavanje ugljikova dioksida definirani kao dobra od interesa za Republiku Hrvatsku te imaju njezinu osobitu zaštitu i iskorištavaju se pod uvjetima i na način koji su propisani tim zakonom. Okvirnim planom i programom istraživanja i eksploatacije ugljikovodika na kopnu područje RH podijeljeno je na istražne prostore ugljikovodika. Prema navedenom dokumentu, Općina Kaptol nalazi se unutar istražnog prostora ugljikovodika Sava-08 (SA-08). Člankom 5. stavkom 6. Zakona o istraživanju i eksploataciji ugljikovodika utvrđena je obveza jedinica područne (regionalne) samouprave da u svojim prostornim planovima usvoje ciljeve Strategije energetskog razvoja Republike Hrvatske do 2030. sa pogledom na 2050. (NN 25/20), Okvirnog plana i programa istraživanja i eksploatacije ugljikovodika na kopnu i Okvirnog plana i programa istraživanja i

eksploatacije ugljikovodika na Jadranu. Uz istražni prostor ugljikovodika SA-08, na području Općine Kaptol nalazi se i preliminarni istražni prostor geotermalne vode „Požega“, a također je moguće istraživanje geotermalnog potencijala na području cijele Općine Kaptol.

U II. izmjenama i dopunama PP Općine Kaptol, odredbe za provođenje je navedeno kako je na cijelom području Općine moguće istraživati i eksploatirati ugljikovodike i geotermalne vode u energetske svrhe, no nedostaju nazivi poligona te poligon „Požega“.

Zakon o prostornom uređenju (NN 153/13, 65/17, 114/18, 39/19, 98/19) u članku 44. stavak 2. predviđa da se istraživanje ugljikovodika i geotermalne vode može planirati na svim prostorima na kojima za to u prostornim planovima ne postoje zapreke. U članku 124. Zakona o prostornom uređenju, navedeno je da odluka o provedbi javnog nadmetanja za odabir najpovoljnijeg ponuditelja za istraživanje ugljikovodika, geotermalnih voda iz kojih se može koristiti akumulirana toplina u energetske svrhe ili skladištenja ugljikovodika i trajno zbrinjavanje plinova radi davanja koncesije za eksploataciju može se donijeti za sve prostore na kojima ne postoje zapreke u prostornim planovima za obavljanje istraživanja.

Unutar istražnog prostora nakon provedenih jedinstvenih nadmetanja za istraživanje i eksploataciju, odabira najpovoljnijeg ponuditelja i provedenih istražnih naftno-rudarskih radova formiraju se eksploatacijska polja koja mogu svojom površinom biti ista ili manja od površine istražnog prostora, te unutar istog istražnog prostora može biti formirano više eksploatacijskih polja. No, skrećemo pozornost kako je u eksploatacijskom polju ugljikovodika moguća samo eksploatacija, a ne i istraživanje ugljikovodika.

Nastavno na navedeno trebalo bi dodati preliminarni istražni prostor geotermalne vode „Požega“ i uvjete neposredne provedbe koje glase:

a. Površine i zahvati za koje se mogu izdavati provedbeni akti

(1) Temeljem neposredne provedbe ovog Plana mogu se izdavati provedbeni akti za istraživanje i eksploataciju ugljikovodika, geotermalnih voda u energetske svrhe i to:

- za objekte i postrojenja, te sve građevine unutar površina za istraživanje, površina planiranih za iskorištavanje/ eksploataciju i eksploatacijskih polja (starih postojećih kao i novih budućih)
- za preliminarni istražni prostori geotermalne vode Požega
- za površine planirane za istraživanje i eksploataciju geotermalnih voda u energetske svrhe na području cijele Županije
- za nova eksploatacijska polja ugljikovodika, geotermalnih voda u energetske svrhe, za koja ovim planom nisu određeni oblik i veličina, ali će biti predložena provjerenim elaboratom o rezervama
- za cjevovode od planiranih bušotina do spoja na postojeći sabirno-transportni sustav unutar i izvan eksploatacijskih polja
- za infrastrukturne, pomoćne i prateće građevine, sve što je u funkciji naftno-rudarskih radova istraživanja i eksploatacije.

(2) Nova eksploatacijska polja moguće je, bez izmjene ovoga Plana utvrditi temeljem propisa koji uređuju istraživanje i eksploataciju ugljikovodika, geotermalnih voda u energetske svrhe, podzemno skladištenje plina te trajno zbrinjavanje ugljikova dioksida i odredaba ovog Plana.

b. Uvjeti za izdavanje provedbenih akata za bušotinske radne prostore

Neposrednom provedbom ovog Plana mogu se izdavati provedbeni akti za naftno-rudarske objekte i postrojenja, ako se osi bušotine planiraju:

- na udaljenosti većoj od visine tornja uvećane za 10% od zaštitnog pojasa plovnog kanala, željeznice, dalekovoda
- na udaljenosti većoj od 30 m od ruba pojasa autoceste, državne i lokalne ceste, osim za geotermalne vode čija udaljenost može biti manja
- na udaljenosti većoj od 15 m od industrijskih, šumskih i nerazvrstanih cesta, osim za geotermalne vode čija udaljenost može biti manja

c. Uvjeti za izdavanje provedbenih akata za cjevovode koji su u funkciji ugljikovodika

(1) Neposrednom provedbom ovog Plana mogu se izdavati provedbeni akti za cjevovode (naftovodi, plinovodi i produktovodi), kada su:

- izvan građevinskih područja, osim građevinskih područja gospodarske ili proizvodne namjene planiranih ovim Planom
- izvan površina posebne namjene, postojećih infrastrukturnih koridora, te područja posebnih uvjeta korištenja i posebnih ograničenja u korištenju i primjene posebnih mjera uređenja i zaštite, osim iznimno, uz suglasnost i u skladu s posebnim uvjetima nadležnog javnopravnog tijela
- izvan šuma posebne namjene, osim iznimno ako ne utječu na razloge zbog kojih su proglašene, odnosno prema uvjetima nadležnog tijela
- izvan područja ciljnih staništa ekološke mreže i staništa ciljnih vrsta, osim iznimno, ako ne ugrožavaju očuvanje staništa i vrsta, te cjelovitost ekološke mreže
- pri izboru trase cjevovoda, projektiranju i izgradnji, osigurani stabilnost cjevovoda, zaštita okoliša i prirode (minimalne udaljenosti cjevovoda navedene su u točki g. ovoga članka)

(2) Neposrednom provedbom ovoga Plana mogu se izdavati provedbeni akti za naftno-rudarske objekte, građevine i postrojenja, bez obzira nalaze li se na formiranim zasebnim česticama ili u sklopu površina druge namjene.

(3) Pojedini zahvati u prostoru mogu biti u funkciji više eksploatacijskih polja.

d. Površine izuzete od lociranja naftno-rudarskih objekata i postrojenja tijekom istraživanja i eksploatacije

(1) Neposrednom provedbom ovoga Plana ne mogu se izdavati provedbeni akti za naftno-rudarske objekte i postrojenja i izvodenje zahvata u prostoru koji se ne smatraju građenjem, unutar površina planiranih za eksploataciju i eksploatacijskih polja, ako se planiraju na sljedećim područjima:

- vodotocima i jezerima
- inundacijskom pojasu unutar 250 m uz vodotoke i jezera
- inundacijskom pojasu unutar 1 000 m uz velike rijeke, osim za geotermalne vode
- I. zoni sanitarne zaštite izvorišta
- građevinskom području, osim ako se to omogući postupcima procjene/ocjene utjecaja zahvata na okoliš; od ove odredbe izuzimaju se geotermalne vode

(2) Minimalna udaljenost građevina, naftno-rudarskih objekata i postrojenja od područja i površina iz stavka 1. utvrđuje se temeljem smjernica i kriterija posebnih propisa i posebnih uvjeta nadležnih javnopravnih tijela.

e. Ograničenja za istraživanje i eksploataciju

(1) Neposrednom provedbom ovog Plana mogu se izdavati akti za građenje i/ili rekonstrukciju naftno-rudarskih objekata i postrojenja i izvođenje zahvata u prostoru koji se ne smatraju građenjem, ali uz određena ograničenja, a to su:

- unutar područja ekološke mreže koja su manja od 10.000 ha ne provoditi istražno bušenje vezano uz ugljikovodični potencijal i eksploataciju ugljikovodika, osim iznimno uz suglasnost i u skladu s posebnim uvjetima nadležnog javnopravnog tijela
- unutar područja ciljnih staništa ekološke mreže i staništa ciljnih vrsta ne provoditi istražno bušenje i eksploataciju, osim ako isto ne ugrožava očuvanje staništa i vrsta, te cjelovitost ekološke mreže

(2) Neposrednom provedbom ovog Plana mogu se izdavati akti za naftno-rudarske objekte, građevine i postrojenja izvan površina posebne namjene, izvan postojećih i planiranih infrastrukturnih koridora, te izvan područja posebnih uvjeta korištenja i posebnih ograničenja u korištenju i primjene posebnih mjera uređenja i zaštite, uz suglasnost i u skladu s posebnim uvjetima nadležnog javnopravnog tijela.

(3) Detaljni uvjeti smještaja pojedinih naftno-rudarskih objekata i postrojenja te trasa cjevovoda, temeljem zakonskih i podzakonskih odredaba, utvrđuju se u postupcima procjene utjecaja zahvata na okoliš ili u postupcima ocjene o potrebi procjene utjecaja zahvata na okoliš.

f. Infrastrukturni objekti za zahvate koji se odnose na naftno-rudarske aktivnosti

Svi zahvati koji se odnose na naftno-rudarske aktivnosti:

- moraju imati osiguran pristup na javnu prometnu površinu (izuzev prometne i linijske infrastrukture)
 - sva potrebna parkirališta moraju se riješiti unutar obuhvata zahvata i/ili na način utvrđen odlukama odnosno jedinice lokalne samouprave
 - instalacije vodovoda i odvodnje otpadnih voda moraju se priključiti na javnu mrežu, a ako ista nije izvedena, riješiti izgradnjom alternativnih sustava (bunara, cisterni, internih pročistača, nepropusnih septičkih jama i sl.)
 - instalacije niskog napona mogu se priključiti na javnu niskonaponsku elektroenergetsku mrežu ili riješiti putem vlastitog izvora.

g. Udaljenosti naftno-rudarskih objekata i postrojenja od drugih zahvata u prostoru

(1) Najmanja udaljenost bušotinskih radnih prostora te otpremnih, centralnih, mjernih, sabirnih i kompresorskih stanice (osim za geotermalne vode) mora iznositi:

- najmanje 70 m od građevinskih područja naselja, izdvojenih građevinskih područja naselja, izdvojenih građevinskih područja izvan naselja, osim od izdvojenih građevinskih područja izvan naselja gospodarske ili proizvodne namjene planiranih ovim planom,

- najmanje 70 m od sportske, sportsko-rekreacijske i sl. namjene određene ovim planom izvan građevinskih područja,
- najmanje 70 m od površina posebne namjene, postojećih i planiranih infrastrukturnih koridora, te područja posebnih uvjeta korištenja i posebnih ograničenja u korištenju i primjene posebnih mjera uređenja i zaštite, osim iznimno, uz suglasnost i u skladu s posebnim uvjetima nadležnog javnopravnog tijela,
- najmanje 100 m od šuma posebne namjene, osim iznimno, ako ne utječu na razloge zbog kojih su proglašene.

(2) Najmanja udaljenost cjevovoda (spojnih, otpremnih i magistralnih) unutar i izvan planiranih i novih eksploatacijskih polja (osim za geotermalne vode) mora iznositi:

- najmanje 50 m od građevinskih područja naselja, izdvojenih građevinskih područja naselja, izdvojenih građevinskih područja izvan naselja, osim od izdvojenih građevinskih područja izvan naselja gospodarske ili proizvodne namjene planiranih ovim planom ,
- najmanje 50 m od sportske, sportsko-rekreacijske i sl. namjene određene ovim planom izvan građevinskih područja,
- najmanje 30 m od površina posebne namjene, postojećih i planiranih infrastrukturnih koridora, te područja posebnih uvjeta korištenja i posebnih ograničenja u korištenju i primjene posebnih mjera uređenja i zaštite, osim iznimno, uz suglasnost i u skladu s posebnim uvjetima nadležnog javnopravnog tijela,
- najmanje 50 m od šuma posebne namjene, osim iznimno, ako ne utječu na razloge zbog kojih su proglašene

(3) Izuzetak čine cjevovodi koji su u funkciji korištenja geotermalne vode te se na njih ne primjenjuju navedene udaljenosti.

h. Zaštitni i sigurnosni prostori

(1) Zaštitni sigurnosni prostor oko pojedinih naftno-rudarskih objekata i postrojenja unutar eksploatacijskih polja ugljikovodika, spojnih plinovoda između plinskih stanica, priključnih plinovoda od bušotina do plinskih stanica, otpremnih kondenzatovoda i otpremnih tehnoloških plinovoda između plinskih stanica određen je Zakonom o osnovama sigurnosti transporta naftovodima i plinovodima, Pravilnikom o tehničkim normativima pri istraživanju i eksploataciji nafte, zemnih plinova i slojnih voda i Pravilnikom o tehničkim uvjetima i normativima za siguran transport tekućih i plinovitih ugljikovodika magistralnim naftovodima i plinovodima te naftovodima i plinovodima za međunarodni transport.

(2) Ograničenja prema drugim zahvatima čija svrha nije iskorištavanje ugljikovodika:

- za izgradnju zahvata koji nisu u svezi s iskorištavanjem ugljikovodika, a planiraju se u pojasu 50 m lijevo i desno od izgrađenog cjevovoda potrebno je zatražiti posebne uvjete, a u cilju sigurnosti i zaštite
- nakon izgradnje cjevovoda zabranjeno je graditi građevine namijenjene stanovanju ili boravku ljudi u pojasu širine od po 30 m lijevo i desno od osi cjevovoda, osim ako su primijenjene posebne zaštitne mjere, tada udaljenost može biti manja, ali ne manja od 10 m

- oko izgrađene bušotine zaštitna i požarna zona iznosi 7,5 m u polumjeru oko osi bušotine za geotermalne vode, a za bušotine vezane uz ugljikovodični potencijal 30 m. Kod trajno napuštenih bušotina (likvidiran je kanal bušotine, na njega je zavarena čelična ploča na dubini od 1,5 do 2 m ispod površine zemlje, te je zatrpano zemljom do površine), sigurnosna zaštitna zona u kojoj je zabranjeno graditi građevine za boravak i rad ljudi iznosi 30 m u polumjeru oko osi kanala trajno napuštene bušotine
- u „zelenom pojasu“ (pojasu služnosti) širokom 5 m lijevo i desno od osi cjevovoda zabranjeno je saditi biljke čije korijenje raste dublje od 1 m, odnosno za koje je potrebno obrađivati zemljište dublje od 0,5 m
- međusobne udaljenosti različitih instalacija i način njihova križanja definirani su posebnim propisima i sastavni su dio posebnih uvjeta.

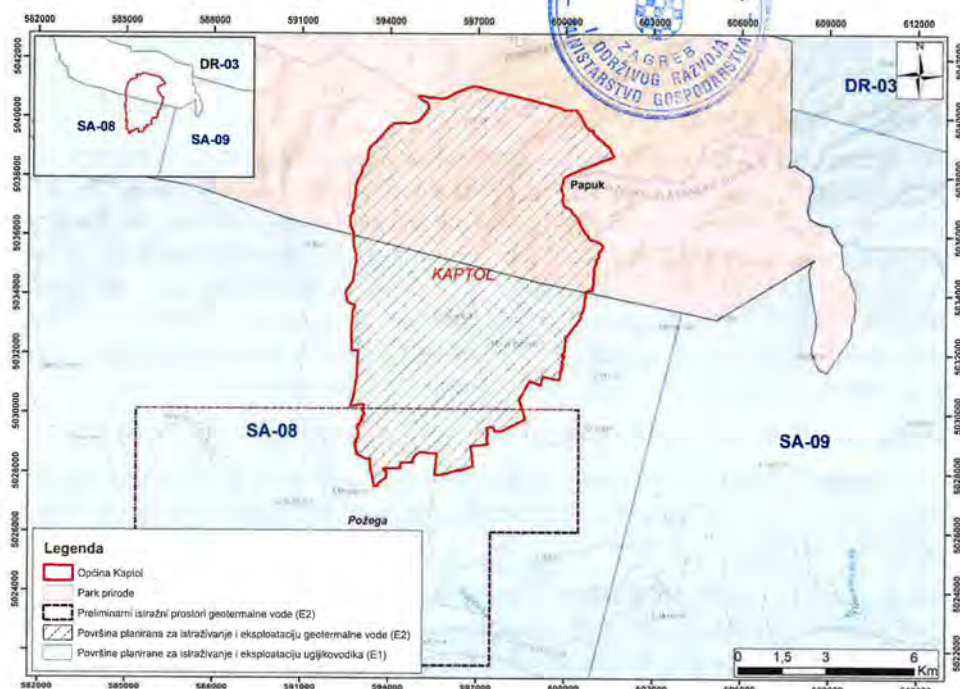
NAPOMENA: potrebno je uskladiti kartografske prikaze s tekstom na način da se u karte dodaju navedeni zahvati u prostoru od državne važnosti.

S poštovanjem,

RAVNA TELJICA UPRAVE

Kristina Čelić


Prilog 1.: Grafički prikaz Općine Kaptol



- **Primjedbe i prijedlozi zaprimljeni nakon određenog roka u javnoj raspravi**



KLASA: 350-02/22-01/15
URBROJ: 405-01/01-22-2
Zagreb, 2. rujna 2022. godine



Požeško-slavonska županija
Općina Kaptol
Jedinstveni upravni odjel

PREDMET: Prijedlog III. izmjena i dopuna Prostornog plana uređenja Općine Kaptol

- odgovor, daje se

**Veza: KLASA: 350-02/22-01/1; URBROJ: 2177-5-3-1-22-25,
od 31. kolovoza 2022.**

Poštovani,

dopisom (KLASA: 350-02/22-01/1; URBROJ: 2177-5-3-1-22-25) od 31. kolovoza 2022. godine, zaprimljenim u Agenciju za ugljikovodike 02. rujna 2022. godine, dobiven je upit za dostavu mišljenja na Prijedlog III. Izmjena i dopuna Prostornog plana uređenja Općine Kaptol.

Svjesni smo kako navedeni razlozi izmjena i dopuna Prostornog plana uređenja Općine Kaptol (formiranje novog izdvojenog građevinskog područja javne i društvene namjene te ukidanje dijela izdvojenog građevinskog područja „Ramanovci“) nisu povezani s našim zahvatima, ali bismo htjeli zamoliti ako je moguće da u okviru javne rasprave prihvatite naše prijedloge s obzirom na to da su *istraživanje i eksploatacija ugljikovodika i geotermalnih voda zahvati i površine državnog značaja*.

Razlozi prijedloga izmjena

Zakon o istraživanju i eksploataciji ugljikovodika je *lex specialis* kojim su ugljikovodici, geotermalne vode, geološke strukture pogodne za skladištenje plina i trajno zbrinjavanje ugljikova dioksida definirani kao dobra od interesa za Republiku Hrvatsku te imaju njezinu osobitu zaštitu i iskorištavaju se pod uvjetima i na način koji su propisani tim zakonom. Okvirnim planom i programom istraživanja i eksploatacije ugljikovodika na kopnu područje Republike Hrvatske podijeljeno je na istražne prostore ugljikovodika. Prema navedenom dokumentu, Općina Kaptol nalazi se unutar istražnog prostora ugljikovodika Sava-08 (SA-08). Člankom 5. stavkom 6. Zakona o istraživanju i eksploataciji ugljikovodika utvrđena je obveza jedinica područne (regionalne) samouprave da u svojim prostornim planovima usvoje ciljeve Strategije energetskog razvoja Republike Hrvatske do 2030. sa pogledom na 2050. (NN 25/20), Okvirnog plana i programa istraživanja i eksploatacije ugljikovodika na kopnu i Okvirnog plana i programa istraživanja i

eksploatacije ugljikovodika na Jadranu. Uz istražni prostor ugljikovodika Sava-08 (SA-08), na području Općine Kaptol nalazi se i preliminarni istražni prostor geotermalne vode



Agencija za ugljikovodike; OIB: 72156517632; Miramarska 24, 10000 Zagreb, Hrvatska
Telefon: +385 (0)1 6431 920, Telefaks: +385 (0)1 6431 925, Email: info@azu.hr



„Požega“, a također je moguće istraživanje geotermalnog potencijala na cijelom području cijele Općine Kaptol.

U II. izmjenama i dopunama PP Općine Kaptol, odredbe za provođenje je navedeno kako je na cijelom području Općine moguće istraživati i eksploatirati ugljikovodike i geotermalne vode u energetske svrhe, no nedostaju nazivi poligona te poligon „Požega“.

Zakon o prostornom uređenju (NN 153/2013, 65/2017, 114/2018, 39/2019, 98/2019) u članku 44. stavak 2. predviđa da se istraživanje ugljikovodika i geotermalne vode može planirati na svim prostorima na kojima za to u prostornim planovima ne postoje zapreke. U članku 124. Zakona o prostornom uređenju navedeno je da odluka o provedbi javnog nadmetanja za odabir najpovoljnijeg ponuditelja za istraživanje ugljikovodika, geotermalnih voda iz kojih se može koristiti akumulirana toplina u energetske svrhe ili skladištenja ugljikovodika i trajno zbrinjavanje plinova radi davanja koncesije za eksploataciju može se donijeti za sve prostore na kojima ne postoje zapreke u prostornim planovima za obavljanje istraživanja.

Unutar istražnog prostora nakon provedenih jedinstvenih natječaja za istraživanje i eksploataciju, odabira najpovoljnijeg ponuditelja i provedenih istražnih naftno-rudarskih radova formiraju se eksploatacijska polja koja mogu svojom površinom biti ista ili manja od površine istražnog prostora, te unutar istog istražnog prostora može biti formirano više eksploatacijskih polja. No, skrećemo pozornost kako je u eksploatacijskom polju ugljikovodika moguća samo eksploatacija, a ne i istraživanje ugljikovodika.

Nastavno na navedeno trebalo bi dodati preliminarni istražni prostor geotermalne vode „Požega“ i uvjete neposredne provedbe koje glase:

a. Površine i zahvati za koje se mogu izdavati provedbeni akti

(1) Temeljem neposredne provedbe ovog Plana mogu se izdavati provedbeni akti za istraživanje i eksploataciju ugljikovodika, geotermalnih voda u energetske svrhe i to za:

- za objekte i postrojenja, te sve građevine unutar površina za istraživanje, površina planiranih za iskorištavanje/ eksploataciju i eksploatacijskih polja (budućih, novih i starih)
- preliminarni istražni prostori geotermalne vode Požega
- površine planirane za istraživanje i eksploataciju geotermalnih voda u energetske svrhe na području cijele Županije
- za nova eksploatacijska polja ugljikovodika, geotermalnih voda u energetske svrhe, za koja ovim planom nisu određeni oblik i veličina, ali će biti predložena provjerenim elaboratom o rezervama
- cjevovode od planiranih bušotina do spoja na postojeći sabirno-transportni sustav unutar i izvan eksploatacijskih polja
 - infrastrukturne, pomoćne i prateće građevine, sve što je u funkciji naftno-rudarskih radova istraživanja i eksploatacije.



Agencija za ugljikovodike; OIB: 72156517632; Miramarska 24, 10000 Zagreb, Hrvatska
Telefon: +385 (0)1 6431 920, Telefaks: +385 (0)1 6431 925, Email: info@azu.hr



(2) Nova eksploatacijska polja moguće je, bez izmjene ovoga Plana utvrditi temeljem propisa koji uređuju istraživanje i eksploataciju ugljikovodika, geotermalnih voda u energetske svrhe, podzemno skladištenje plina te trajno zbrinjavanje ugljikova dioksida i Odredaba ovog Plana.

b. Uvjeti za izdavanje provedbenih akata za bušotinske radne prostore

Neposrednom provedbom ovog Plana mogu se izdavati provedbeni akti za naftno-rudarske objekte i postrojenja, ako se osi bušotine planiraju:

- na udaljenosti većoj od visine tornja uvećane za 10% od zaštitnog pojasa plovnog kanala, željeznice, dalekovoda
- na udaljenosti većoj od 30 m od ruba pojasa autoceste, državne i lokalne ceste, osim za geotermalne vode čija udaljenost može biti manja
- na udaljenosti većoj od 15 m od industrijskih, šumskih i nerazvrstanih cesta, osim za geotermalne vode čija udaljenost može biti manja

c. Uvjeti za izdavanje provedbenih akata za cjevovode koji su u funkciji ugljikovodika

(1) Neposrednom provedbom ovog Plana mogu se izdavati provedbeni akti za cjevovode (naftovodi, plinovodi i produktovodi), kada su:

- izvan građevinskih područja, osim građevinskih područja gospodarske namjene proizvodne planiranih ovim Planom
- izvan površina posebne namjene, postojećih infrastrukturnih koridora, te područja posebnih uvjeta korištenja i posebnih ograničenja u korištenju i primjene posebnih mjera uređenja i zaštite, osim iznimno, uz suglasnost i u skladu s posebnim uvjetima nadležnog javnopravnog tijela
- izvan šuma posebne namjene, osim iznimno ako ne utječu na razloge zbog kojih su proglašene, odnosno prema uvjetima nadležnog tijela
- izvan područja ciljnih staništa ekološke mreže i staništa ciljnih vrsta, osim iznimno, ako ne ugrožavaju očuvanje staništa i vrsta, te cjelovitost ekološke mreže
- pri izboru trase cjevovoda, projektiranju i izgradnji osigurani stabilnost cjevovoda, zaštita okoliša i prirode minimalne udaljenosti cjevovoda navedene su u točki g. ovog članka

(2) Neposrednom provedbom ovog Plana mogu se izdavati provedbeni akti za naftno-rudarske objekte, građevine i postrojenja, bez obzira nalaze li se na formiranim zasebnim česticama ili u sklopu površina druge namjene.

(3) Pojedini zahvati u prostoru mogu biti u funkciji više eksploatacijskih polja.

d. Površine izuzete od lociranja naftno-rudarskih objekata i postrojenja tijekom istraživanja i eksploatacije

(1) Neposrednom provedbom ovog Plana ne mogu se izdavati provedbeni akti za naftno-rudarske objekte i postrojenja i izvođenje zahvata u prostoru koji se ne smatraju građenjem, unutar površina planiranih za eksploataciju i eksploatacijskih polja, ako se planiraju na sljedećim



Agencija za ugljikovodike; OIB: 72156517632; Miramarska 24, 10000 Zagreb, Hrvatska
Telefon: +385 (0)1 6431 920, Telefaks: +385 (0)1 6431 925, Email: info@azu.hr



područjima:

- vodotocima i jezerima
- inundacijskom pojasu unutar 250 m uz vodotoke i jezera
- inundacijskom pojasu unutar 1 000 m uz velike rijeke, osim za geotermalne vode
- I. zoni sanitarne zaštite izvorišta
- građevinskom području, osim ako se to omogući postupcima procjene/ocjene utjecaja zahvata na okoliš; od ove odredbe izuzimaju se geotermalne vode

(2) Minimalna udaljenost građevina, naftno-rudarskih objekata i postrojenja od područja i površina iz stavka 1. utvrđuje se temeljem smjernica i kriterija posebnih propisa i posebnih uvjeta nadležnih javnopravnih tijela.

e. Ograničenja za istraživanje i eksploataciju

(1) Neposrednom provedbom ovog Plana mogu se izdavati akti za građenje i/ili rekonstrukciju naftno-rudarskih objekata i postrojenja i izvođenje zahvata u prostoru koji se ne smatraju građenjem, ali uz određena ograničenja, a to su:

- unutar područja ekološke mreže koja su manja od 10.000 ha ne provoditi istražno bušenje vezano uz ugljikovodični potencijal i eksploataciju ugljikovodika, osim iznimno uz suglasnost i u skladu s posebnim uvjetima nadležnog javnopravnog tijela
- unutar područja ciljnih staništa ekološke mreže i staništa ciljnih vrsta ne provoditi istražno bušenje i eksploataciju, osim ako ne ugrožavaju očuvanje staništa i vrsta, te cjelovitost ekološke mreže

(2) Neposrednom provedbom ovog Plana mogu se izdavati akti za naftno-rudarske objekte, građevine i postrojenja izvan površina posebne namjene, izvan postojećih i planiranih infrastrukturnih koridora, te izvan područja posebnih uvjeta korištenja i posebnih ograničenja u korištenju i primjene posebnih mjera uređenja i zaštite, uz suglasnost i u skladu s posebnim uvjetima nadležnog javnopravnog tijela.

(3) Detaljni uvjeti smještaja pojedinih naftno-rudarskih objekata i postrojenja te trasa cjevovoda, temeljem zakonskih i podzakonskih odredaba, utvrđuju se u postupcima procjene utjecaja zahvata na okoliš ili u postupcima ocjene o potrebi procjene utjecaja zahvata na okoliš.

f. Infrastrukturni objekti za zahvate koji se odnose na naftno-rudarske aktivnosti

Svi zahvati koji se odnose na naftno-rudarske aktivnosti:

- moraju imati osiguran pristup na javnu prometnu površinu (izuzev prometne i linijske infrastrukture)
- sva potrebna parkirališta moraju se riješiti unutar obuhvata zahvata i/ili na način utvrđen odlukama odnosno jedinice lokalne samouprave
- instalacije vodovoda i odvodnje otpadnih voda moraju se priključiti na javnu mrežu, a ako



Agencija za ugljikovodike; OIB: 72156517632; Miramarska 24, 10000 Zagreb, Hrvatska
Telefon: +385 (0)1 6431 920, Telefaks: +385 (0)1 6431 925, Email: info@azu.hr



ista nije izvedena, riješiti izgradnjom alternativnih sustava (bunara, cisterni, internih pročištača, nepropusnih septičkih jama i sl.)

- instalacije niskog napona mogu se priključiti na javnu niskonaponsku elektroenergetsku mrežu ili riješiti putem vlastitog izvora.

g. Udaljenosti naftno-rudarskih objekata i postrojenja od drugih zahvata u prostoru

(1) Najmanja udaljenost bušotinskih radnih prostora te otpremnih, centralnih, mjernih, sabirnih i kompresorskih stanice (osim za geotermalne vode) mora iznositi:

- najmanje 70 m od građevinskih područja naselja, izdvojenih građevinskih područja naselja, izdvojenih građevinskih područja izvan naselja, osim od izdvojenih građevinskih područja izvan naselja gospodarske namjene-proizvodne planiranih ovim planom,

- najmanje 70 m od sportske, sportsko-rekreacijske i sl. namjene određene ovim planom izvan građevinskih područja,

- najmanje 70 m od površina posebne namjene, postojećih i planiranih infrastrukturnih koridora, te područja posebnih uvjeta korištenja i posebnih ograničenja u korištenju i primjene posebnih mjera uređenja i zaštite, osim iznimno, uz suglasnost i u skladu s posebnim uvjetima nadležnog javnopravnog tijela,

- najmanje 100 m od šuma posebne namjene, osim iznimno, ako ne utječu na razloge zbog kojih su proglašene.

(2) Najmanja udaljenost cjevovoda (spojnih, otpremnih i magistralnih) unutar i izvan planiranih i novih eksploatacijskih polja (osim za geotermalne vode) mora iznositi:

- najmanje 50 m od građevinskih područja naselja, izdvojenih građevinskih područja naselja, izdvojenih građevinskih područja izvan naselja, osim od izdvojenih građevinskih područja izvan naselja gospodarske namjene-proizvodne planiranih ovim planom ,

- najmanje 50 m od sportske, sportsko-rekreacijske i sl. namjene određene ovim planom izvan građevinskih područja,

- najmanje 30 m od površina posebne namjene, postojećih i planiranih infrastrukturnih koridora, te područja posebnih uvjeta korištenja i posebnih ograničenja u korištenju i primjene posebnih mjera uređenja i zaštite, osim iznimno, uz suglasnost i u skladu s posebnim uvjetima nadležnog javnopravnog tijela,

- najmanje 50 m od šuma posebne namjene, osim iznimno, ako ne utječu na razloge zbog kojih su proglašene

(3) Izuzetak čine cjevovodi koji su u funkciji korištenja geotermalne vode te se na njih ne primjenjuju navedene udaljenosti.

h. Zaštitni i sigurnosni prostori

(1) Zaštitni sigurnosni prostor oko pojedinih naftno-rudarskih objekata i postrojenja unutar eksploatacijskih polja ugljikovodika, spojnih plinovoda između plinskih stanica,



Agencija za ugljikovodike; OIB: 72156517632; Miramarska 24, 10000 Zagreb, Hrvatska
Telefon: +385 (0)1 6431 920, Telefaks: +385 (0)1 6431 925, Email: info@azu.hr



priključnih plinovoda od bušotina do plinskih stanica, otpremnih kondenzatovoda i otpremnih tehnoloških plinovoda između plinskih stanica određen je Zakonom o osnovama sigurnosti transporta naftovodima i plinovodima, Pravilnikom o tehničkim normativima pri istraživanju i eksploataciji nafte, zemnih plinova i slojnih voda i Pravilnikom o tehničkim uvjetima i normativima za siguran transport tekućih i plinovitih ugljikovodika magistralnim naftovodima i plinovodima te naftovodima i plinovodima za međunarodni transport.

(2) Ograničenja prema drugim zahvatima čija svrha nije iskorištavanje ugljikovodika:

- za izgradnju zahvata koji nisu u svezi s iskorištavanjem ugljikovodika, a planiraju se u pojasu 50 m lijevo i desno od izgrađenog cjevovoda potrebno je zatražiti posebne uvjete, a u cilju sigurnosti i zaštite
- nakon izgradnje cjevovoda zabranjeno je graditi građevine namijenjene stanovanju ili boravku ljudi u pojasu širine od po 30 m lijevo i desno od osi cjevovoda, osim ako su primijenjene posebne zaštitne mjere, tada udaljenost može biti manja, ali ne manja od 10 m
- oko izgrađene bušotine zaštitna i požarna zona iznosi 7,5 m u polumjeru oko osi bušotine za geotermalne vode, a za bušotine vezane uz ugljikovodični potencijal 30 m. Kod trajno napuštenih bušotina (likvidirane – kanal bušotine se nalazi od 1,5 do 2 m pod zemljom), sigurnosna zaštitna zona u kojoj je zabranjeno graditi građevine za boravak i rad ljudi iznosi 3 m u polumjeru oko osi kanala trajno napuštene bušotine
- u „zelenom pojasu“ (pojasu služnosti) širokom 5 m lijevo i desno od osi cjevovoda zabranjeno je saditi biljke čije korijenje raste dublje od 1 m, odnosno za koje je potrebno obrađivati zemljište dublje od 0,5 m
- međusobne udaljenosti različitih instalacija i način njihova križanja definirani su posebnim propisima i sastavni su dio posebnih uvjeta.
-

NAPOMENA: potrebno je uskladiti kartografske prikaze s tekstom na način da se u karte dodaju navedeni zahvati u prostoru od državne važnosti

S poštovanjem,

Marijan Krpan

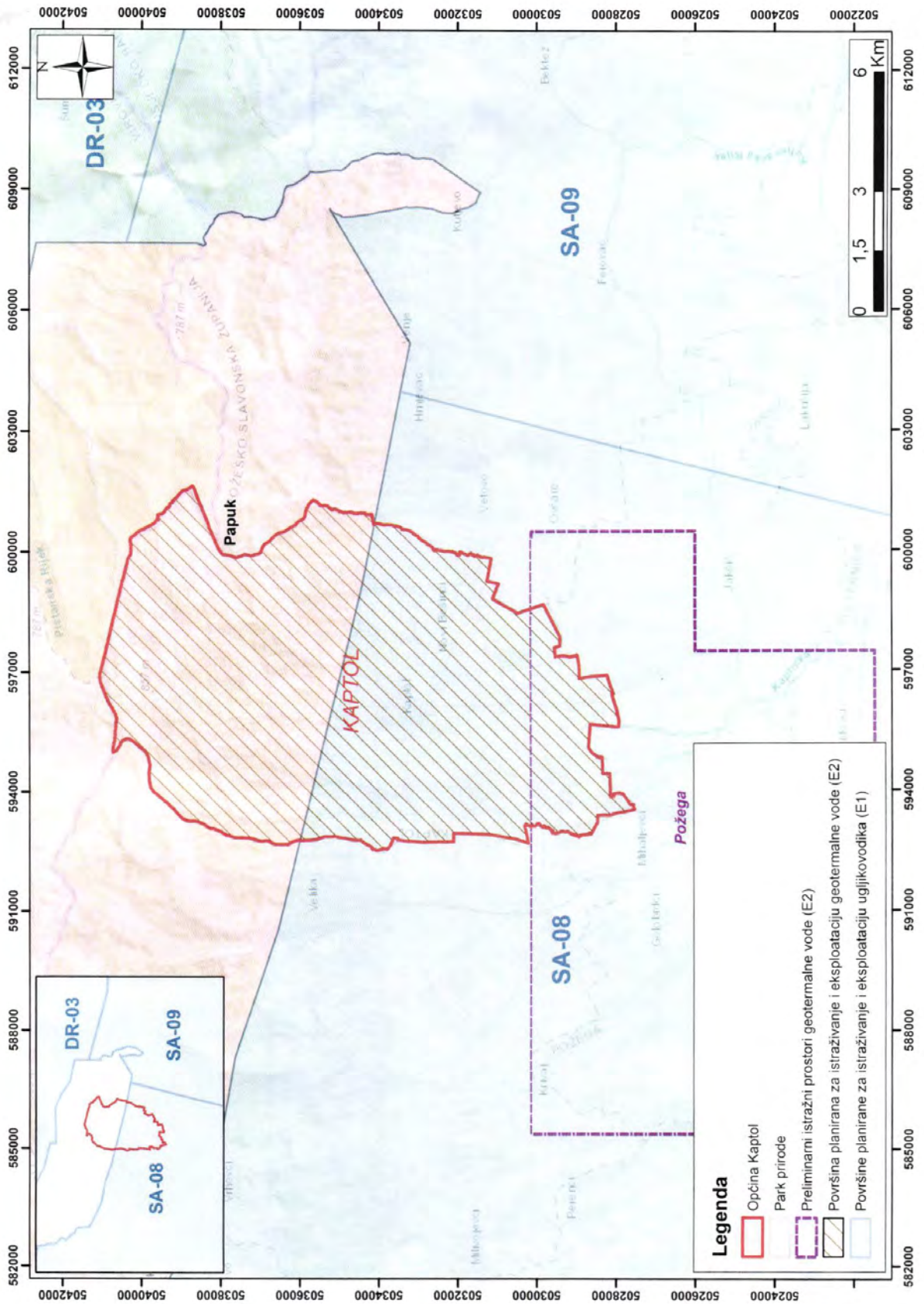


Agencija za
ugljikovodike
Miramarska 24, Zagreb
v.d. PREDSJEDNIKA UPRAVE

Prilog 1.: Grafički prikaz



Agencija za ugljikovodike; OIB: 72156517632; Miramarska 24, 10000 Zagreb, Hrvatska
Telefon: +385 (0)1 6431 920, Telefaks: +385 (0)1 6431 925, Email: info@azu.hr





društvo s ograničenom odgovornošću

10000 Zagreb, Ulica kneza Branimira 1

Uprava: Krunoslav Jakupčić, dipl. ing. šum. – predsjednik, Ante Sabljčić, dipl. ing. šum. – član; mr. sc. Igor Fazekas – član • MB 3631133 • OIB 69693144506 • Trgovački sud u Zagrebu (MBS 080251008) • Temeljni kapital 1.171.670.000,00 kn, uplaćen u cijelosti • SWIFT: PBZGHR2X • IBAN: HR46 2340 0091 1001 0036 0 • Telefon: 01/4804 111 • Telefax: 01/4804 101 • pp 148, 10002 Zagreb • web: <http://www.hrsume.hr> • e-mail: direkcija@hrsume.hr


UPRAVA ŠUMA PODRUŽNICA POŽEGA
Odjel za uređivanje šuma Požega

• Telefon: 034/312-381 • Telefax: 034/281-747 • uspoz@hrsume.hr

KLASA: PZ/22-01/332

URBROJ: 04-00-08/02-22-07

Požega, 16. rujna 2022 god.



OPĆINA KAPTOL
Jedinstveni upravni odjel
Školska 3
34334 Kaptol

Predmet: Posebna obavijest o javnoj raspravi o Prijedlogu III. Izmjena i dopuna Prostornog plana uređenja Općine Kaptol i poziv za sudjelovanje - očitovanje

Nakon obavljenog uvida o Prijedlogu III. Izmjena i dopuna Prostornog plana uređenja Općine Kaptol utvrdili smo da nemamo primjedbi i prijedloga.

Rukovoditelj odjela Uređivanja šuma:

mr.sc. Željko Najvirt, dipl. ing. šum.

Voditelj Uprave šuma Podružnica Požega:

Milan Jurković, dipl. ing. šum.




8. Scen/Preslike mišljenja javnopravnih tijela, sukladno članku 101. Zakona, o primjeni posebnog propisa i/ili dokumenta koji je od utjecaja na Plan ili scanovi dostavnica o primitku za dostavu istog



REPUBLIKA HRVATSKA
MINISTARSTVO GOSPODARSTVA
I ODRŽIVOG RAZVOJA

Uprava za energetiku

KLASA: 350-01/22-01/14
URBROJ: 517-07-3-2-22-5
Zagreb, 8. rujna 2022.



REPUBLIKA HRVATSKA
POŽEŠKO-SLAVONSKA ŽUPANIJA
OPĆINA KAPTOL
ŠKOLSKA 3
34 334 Kaptol

info@opcina-kaptol.com

VAŠA VEZA: KLASA: 350-02/22-01/01 i URBROJ: 2177-5-3-1-22-22, od 31. kolovoza 2022.

PREDMET: Prijedlog III. Izmjena i dopuna Prostornog plana uređenja Općine Kaptol
- prijedlog, daje se

Poštovani,

dopisom iz veze zaprimljenim u Ministarstvo gospodarstva i održivog razvoja 02. rujna 2022. godine, zatražena je dostava mišljenja o usklađenosti Prijedloga III. izmjena i dopuna Prostornog plana uređenja Općine Kaptol sa Strategijom energetskog razvoja i Programom provedbe Strategije energetskog razvoja.

Strategija energetskog razvoja RH do 2030. s pogledom na 2050. (NN 25/20) predstavlja korak prema ostvarenju vizije niskouglične energije te osigurava prijelaz na novo razdoblje energetske politike kojom se osigurava pristupačna, sigurna i kvalitetna opskrba energijom kao i smanjivanje ovisnosti o fosilnim gorivima i povećanju korištenja obnovljivih izvora energije kao i ublažavanju klimatskih promjena. Cilj Republike Hrvatske je da u 2030. udio obnovljivih izvora energije u bruto neposrednoj potrošnji energije iznosi 36 %. Ostvarenje ovog cilja postići će se ostvarenjem scenarija od kojih je jedan: u ukupnoj proizvodnji električne energije 61 % će iznositi udio električne energije iz obnovljivih izvora energije.

Sukladno odredbama Zakona o istraživanju i eksploataciji ugljikovodika (NN 52/18, 52/19 i 31/20) i donesenoj Strategiji energetskog razvoja RH do 2030. s pogledom na 2050. prepoznata je izuzetna važnost i ključna uloga geotermalne energije u daljnjem jačanju domaćeg i konkurentnijeg gospodarstva, razvoju tehnologije te dekarbonizaciji energetskog sektora.

Geotermalna energija predstavlja samoodrživu i jedinu baznu obnovljivu energiju s najvećim koeficijentom energetske učinkovitosti u odnosu na ostale obnovljive energente. Realizacijom geotermalnih projekata široke primjene (proizvodnja električne energije i/ili toplinarstvo i u

poljoprivredne svrhe za zagrijavanje staklenika, plastenika, itd.) doprinijet će se jačanju neovisnosti i energetske samostalnosti jedinica lokalnih i regionalnih samouprava te će omogućiti održivi razvoj društva i prijelaz na niskougljično djelovanje.

Geotermalni potencijal predstavlja energetske prekretnicu u ostvarivanju brže transformacije u zeleno i održivo gospodarstvo, smanjenju emisija stakleničkih plinova i postizanju većeg udjela energije dobivene iz obnovljivih izvora energije.

U III. izmjenama i dopunama Prostornog Plana uređenja Općine Kaptol je prepoznata važnost istraživanja i eksploatacije geotermalnih voda na području cijele Općine, te su aktivnosti istraživanja i eksploatacije geotermalnih voda omogućene sukladno uvjetima Prostornog plana Županije. Nadalje na području Općine Kaptol trenutno se nalazi i preliminarni istražni prostor geotermalne vode Požega. Također u III. izmjenama i dopunama je omogućeno izvoditi istražne radove u svrhu utvrđivanja mogućnosti eksploatacije ugljikovodika na cijelom području Općine. Strategijom energetskeg razvoja je predviđena buduća proizvodnja ugljikovodika kojom bi se djelomično nadomjestio negativan trend pada domaće proizvodnje ugljikovodika iz čega proizlazi da su III. izmjene i dopune Prostornog plana **usklađene** sa Strategijom energetskeg razvoja na temu ugljikovodika. Zaključujemo kako su III. izmjene i dopune Prostornog Plana uređenja Općine Kaptol i iz područja geotermalnih voda kao i iz područja ugljikovodika **usklađene** sa Strategijom energetskeg razvoja kojoj su ciljevi smanjenje ugljičnog otiska, energetska neovisnost korištenjem obnovljivih izvora energije i smanjenje pada domaće proizvodnje ugljikovodika.

S poštovanjem,


RAVNATELJICA UPRAVE
Kristina Čelić





REPUBLIKA HRVATSKA
MINISTARSTVO UNUTARNJIH POSLOVA
RAVNATELJSTVO CIVILNE ZAŠTITE
PODRUČNI URED CIVILNE ZAŠTITE OSIJEK
SLUŽBA CIVILNE ZAŠTITE POŽEGA

KLASA: 350-02/22-01/11
URBROJ: 511-01-383-22-20
Požega, 15. rujna 2022.



OPĆINA KAPTOL

16. 09. 2022.	
Služba civilne zaštite	

OPĆINA KAPTOL
ŠKOLSKA 3
34334 Kaptol

PREDMET: Prijedlog III. Izmjena i dopuna Prostornog plana uređenja Općine Kaptol,
- mišljenje, dostavlja se,

Veza: vaš akt KLASA:350-02/22-01/1 URBROJ:2177-5-3-1-22-35 od
31. kolovoza 2022. godine

Temeljem uvida u Prijedlog III. Izmjena i dopuna Prostornog plana uređenja Općine Kaptol nemamo posebnih zahtjeva po pitanju Sustava civilne zaštite.

S poštovanjem,



DOŠTAVITI:

- naslovu,
- pismohrani, ovdje



KLASA: 350-05/22-01/282
URBROJ: 376-05-3-22-06
Zagreb, 16. rujna 2022.

OPĆINA	
Datum	27. 09. 2022.
Broj	350-02/22-01/01
Ured	2177-5-3-1-22-52

Republika Hrvatska
Požeško-Slavonska županija
Općina Kaptol
Općinski načelnik
Školska 3
34334 Kaptol

Predmet: Općina Kaptol
III. Izmjene i dopune Prostornog plana uređenja Općine Kaptol
**-mišljenje o usklađenosti konačnog prijedloga plana s utvrđenim
zahtjevima iz članka 90. ZOPU**

Veza: Vaš dopis KLASA: 350-02/22-01/1, URBROJ: 2177-5-3-1-22-17, od 31. kolovoza 2022.

Poštovani,

vašim dopisom od ove Agencije zatražili ste da vam na osnovu čl. 101. Zakona o prostornom uređenju (NN 153/13, 65/17, 114/18, 39/19, 98/19) i čl. 59. st. (3) Zakona o elektroničkim komunikacijama (NN br. 76/22) izda mišljenje na konačni prijedlog *III. Izmjene i dopune Prostornog plana uređenja Općine Kaptol*.

Uvidom u dostavljeni konačni prijedlog *III. Izmjene i dopune Prostornog plana uređenja Općine Kaptol* **potvrđujemo** da je isti **usklađen s našim zahtjevima**.

S poštovanjem,

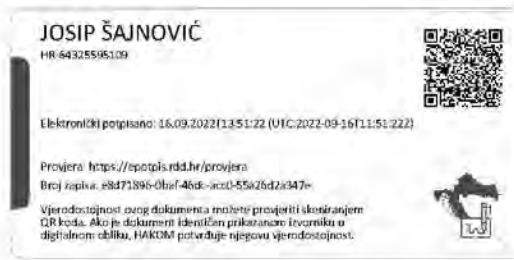
RAVNATELJ
mr.sc. Miran Gosta
(elektronički potpisala ovlaštena osoba)

Dostaviti:
1. Naslovu preporučeno

HRVATSKA REGULATORNA AGENCIJA ZA MREŽNE DJELATNOSTI

Ulica Roberta Frangeša-Mihanovića 9, 10110 Zagreb / OIB: 87950783661 / Tel: (01) 7007 007, Faks: (01) 7007 070 / www.hakom.hr





Renata Madunić Hajek

Pošiljatelj: Mladenko Soldo <mladenko.soldo@pszupanija.hr>
Poslano: 19. rujna 2022. 7:55
Prima: renata.madunic-hajek@pszupanija.hr
Predmet: FW: OPĆINA KAPTOL - IZMJENE I DOPUNE PROSTORNOG PLANA UREĐENJA
 OPĆINE- mišljenje

Primljeno	19.09.2022	
Klasifikacijska oznaka	Otg. j.	
Uredbeni broj	Pril.	Vrij.

From: Andrea Mihaljević <andrea.mihaljevic@mps.hr>
Sent: Friday, September 16, 2022 2:34 PM
To: 'mladenko.soldo@pszupanija.hr' <mladenko.soldo@pszupanija.hr>
Cc: Uprava Veterinarstva <uprava.veterinarstva@mps.hr>
Subject: OPĆINA KAPTOL - IZMJENE I DOPUNE PROSTORNOG PLANA UREĐENJA OPĆINE- mišljenje

Poštovani g. Soldo,

Ministarstvo poljoprivrede, Uprava za veterinarstvo i sigurnost hrane zaprimilo je pod Klasa:350-02/22-01/475; Urbroj: 15-22-2 Vaš dopis dana 01. rujna 2022. godine kojim ste dostavili Prijedlog III. Izmjena i dopuna Prostornog plana uređenja Općine Kaptol te tražite mišljenje iz naše nadležnosti.

Vežano za dostavljeni prostorni plan obavještavamo Vas da se Zakonom o zaštiti životinja (Narodne novine, br. 102/17 i 32/19) propisuje odgovornost i obveze fizičkih i pravnih osoba radi zaštite životinja tijekom korištenja, što uključuje zaštitu njihova života, zdravlja i dobrobiti, način postupanja sa životinjama, uvjeti koji su potrebni za zaštitu životinja pri držanju, uzgoju, izvođenju zahvata na životinjama, usmrćivanju, prijevozu, korištenju životinja u znanstvene svrhe, držanju životinja u zoološkim vrtovima, u cirkusima i drugim predstavama, prilikom prodaje kućnih ljubimaca te postupanje s napuštenim i izgubljenim životinjama, inspekcijski nadzor i prekršajne odredbe.

Zakonom o zaštiti životinja i pod zakonskim propisima donesenim na temelju istoga štiti se dobrobit životinja te se istim ne određuje na kojim lokacijama se mogu nalaziti objekti u kojima se drže životinje nego samo uvjete kojima isti moraju udovoljavati sukladno gore navedenim temeljnim odredbama Zakona.

S poštovanjem, Andrea

Andrea Mihaljević, dr.med.vet.
 Voditeljica odjela/Head of Department



Ministarstvo
 poljoprivrede
 Ministry of
 Agriculture

Odjel za dobrobit životinja/Animal Welfare Department
 Služba za zdravlje životinja/Animal Health Service
 Sektor za zdravlje i dobrobit životinja/Animal Health and Welfare Sector

Uprava za veterinarstvo i sigurnost hrane
 Veterinary and Food Safety Directorate
 Planinska 2a
 10000 Zagreb
 Hrvatska/Croatia

Tel: +385 1 6443 846

Fax: +385 1 6443 899
E-pošta: andrea.mihaljevic@mps.hr

From: Uprava Veterinarstva <uprava.veterinarstva@mps.hr>
Sent: Tuesday, September 13, 2022 2:05 PM
To: Andrea Mihaljević <andrea.mihaljevic@mps.hr>
Subject: OPĆINA KAPTOL - IZMJENE I DOPUNE PROSTORNOG PLANA UREĐENJA OPĆINE

Andrea,

Zvao je gosp Mladenko Soldo vezano za OPĆINA KAPTOL - IZMJENE I DOPUNE PROSTORNOG PLANA UREĐENJA OPĆINE, Klasa: 350-02/22-01/475 – Zatvoren. Hitno mu treba odgovor. Kontakt **098/362 362**.

Lp,
Ljiljana



**Ministarstvo
poljoprivrede
Ministry of Agriculture**

Uprava za veterinarstvo i sigurnost hrane/
Veterinary and Food Safety Directorate

Planinska 2a

10000 Zagreb

Hrvatska/Croatia

Tel: 01 6443 540

Fax: 01 6443 899

E-pošta uprava.veterinarstva@mps.hr

IZJAVA O ODRICANJU ODGOVORNOSTI:

Sadržaj ove poruke i eventualno priloženih datoteka može sadržavati povjerljive informacije i namijenjen je isključivo osobama ili subjektima koji su navedeni kao primatelji. Ukoliko je zbog greške pri adresiranju ili prijenosu ova poruka pogrešno upućena, molimo Vas obavijestite pošiljatelja slanjem odgovora na ovu poruku, a poruku i sve njene priloge odmah, bez čitanja, trajno uklonite s računala. Svako neovlašteno korištenje, objavljivanje, prerada, obrada, reprodukcija, prikazivanje, prenošenje, distribucija, snimanje ili bilo koji drugi oblik neovlaštene uporabe ove poruke je strogo zabranjeno. Sadržaj, stavovi i mišljenja izneseni u poruci su autorovi, te nužno ne predstavljaju stav ili mišljenje Ministarstva poljoprivrede.

DISCLAIMER OF LIABILITY STATEMENT:


The content of this message and possibly annexed data can contain confidential information and is intended exclusively for the persons or subjects which are listed as recipients. If this message was due to a mistake in addressing or transfer sent to you by mistake, please inform the sender by replying to this message, and the message and all its contents immediately, and without reading it, permanently remove from the computer. Each unauthorized use, publication, processing, reproduction, presentation, transfer, distribution, recording or any other form of unauthorized use of this message is strictly prohibited. The contents, positions and opinions stated in the message belong to the author and do not necessarily belong to the Ministry of agriculture. system.



REPUBLIKA HRVATSKA
MINISTARSTVO POLJOPRIVREDE

10000 Zagreb, Ul. grada Vukovara 78, P.P. 1034
Telefon: 61 06 111, Telefax: 61 09 201

KLASA: 350-02/22-01/478
URBROJ: 525-11/680-22-2
Zagreb, 15. rujna 2022.



OPĆINA KAPTOL
Školska 3, 34 334 Kaptol
n/p pročelnik Josip Soudek

Predmet: Prijedlog III. Izmjena i dopuna Prostornog plana uređenja Općine Kaptol
- mišljenje, daje se

Veza: Vaš dopis KLASA: 350-02/22-01/01, URBROJ: 2177-5-3-1-22-31 od 31. kolovoza 2022.

Poštovani,

Uprava za poljoprivrednu politiku, EU i međunarodnu suradnju Ministarstva poljoprivrede zaprimila je dopis Općine Kaptol, gornje oznake od 31. kolovoza 2022. godine, kojim se dostavlja Prijedlog Odluke o donošenju III. Izmjena i dopuna Prostornog plana uređenja Općine Kaptol.


Slijedom navedenog, izvješćujemo Vas da davanje mišljenja na Prijedlog Odluke o donošenju III. Izmjena i dopuna Prostornog plana uređenja Općine Kaptol nije u nadležnosti Uprave za poljoprivrednu politiku, EU i međunarodnu suradnju Ministarstva poljoprivrede.

S poštovanjem,


DRŽAVNI TAJNIK
Tugomir Majdak




REPUBLIKA HRVATSKA
MINISTARSTVO KULTURE I MEDIJA



**Uprava za zaštitu kulturne baštine
Konzervatorski odjel u Požegi**

Klasa: UP/I^o-612-08/22-01/0269
Urbroj: 532-05-02-07/4-22-04
Požega, 19. rujna 2022.

Republika Hrvatska, Ministarstvo kulture i medija (OIB: 37836302645), Uprava za zaštitu kulturne baštine, Konzervatorski odjel u Požegi, povodom traženja Općine Kaptol, a na temelju članka 56. stavka 4. Zakona o zaštiti i očuvanju kulturnih dobara („Narodne novine“ broj 69/99, 151/03, 157/03, 87/09, 88/10, 61/11, 25/12, 136/12, 157/13, 152/14, 98/15, 44/17, 90/18, 32/20, 62/20 i 117/21) te članka 12. Zakona o ustrojstvu i djelokrugu tijela državne uprave („Narodne novine“ broj 85/20) donosi:

PRETHODNU SUGLASNOST

na Prijedlog III. izmjena i dopuna Prostornog plana uređenja Općine Kaptol, koji je izradio Zavod za prostorno uređenje Požeško-slavonske županije u kolovozu 2022.

Obrazloženje

Dana 19. rujna 2022. Konzervatorski odjel u Požegi zaprimio je traženje Jedinственог upravnog odjela Općine Kaptol za izdavanjem prethodne suglasnosti na predmetni Prijedlog.

U provedenom postupku utvrđeno je kako je predmetni Prijedlog izrađen u skladu s utvrđenim sustavom mjera zaštite temeljem čl. 56. Zakona o zaštiti i očuvanju kulturnih dobara, odnosno u skladu s dostavljenim konzervatorskim podacima i smjernicama.

Na temelju izloženog, a sukladno čl. 56. Zakona, riješeno je kao u dispozitivu.

Uputa o pravnom lijeku:

Protiv ovoga rješenja može se izjaviti žalba Povjerenstvu za žalbe Ministarstva kulture i medija Republike Hrvatske u roku od 15 dana od primitka rješenja. Žalba se predaje ili šalje poštom preporučeno Ministarstvu kulture i medija, a može se izjaviti i u zapisnik. Na žalbu se sukladno članku 9. stavku 2. točka 29. Zakona o upravnim pristojbama dobara („Narodne novine“ broj 115/16) ne plaća upravna pristojba. Stranke imaju pravo odreći se prava na žalbu od dana primitka prvostupanjskog rješenja do dana isteka roka za izjavljivanje žalbe.

Po ovlasti ministrice:
Pročelnik

dr. sc. Zarko Španiček

**Dostavlja se:**

1. Općina Kaptol, Jedinstveni upravni odjel, Školska 3, 34334 Kaptol
2. Ministarstvo kulture i medija Republike Hrvatske, Uprava za zaštitu kulturne baštine, Runjaninova 2, 10000 Zagreb
3. Pismohrana, ovdje

**HRVATSKE VODE**VODNOGOSPODARSKI ODJEL
ZA SREDNJU I DONJU SAVU

35000 Slavonski Brod, Šetalište braće Radića 22

Telefon: 035 / 386 307

Telefax: 035 / 225 521

KLASA: 350-02/11-01/0000597
URBROJ: 374-21-1-22-20
Datum: 21.09.2022.

OPĆINA KAPTOL	
Primljeno	29.09.2022
Broj prijave	350-02/22-01/01
Uređbeni broj	2177-5-3-1-22-59

OPĆINA KAPTOL
Školska 3
34334 Kaptol

PREDMET: III. IZMJENE I DOPUNE PROSTORNOG PLANA UREĐENJA OPĆINE KAPTOL
- mišljenje o usklađenosti s planskim dokumentima upravljanja vodama

Poštovani,

Na temelju Vašeg zahtjeva KLASA: 350-02/22-01/1 URBROJ: 2177-5-3-1-22-21 od 31. kolovoza 2022. za davanje mišljenja o usklađenosti Prijedloga III. Izmjena i dopuna Prostornog plana uređenja Općine Kaptol, na temelju članka 101. stavka 1. Zakona o prostornom uređenju (NN 153/13, 65/17, 114/18, 39/19, 98/19) i članka 39. stavka 8. Zakona o vodama (NN 66/19, 84/21) dajemo mišljenje kako slijedi:

Smatramo da je Prijedlog III. Izmjena i dopuna Prostornog plana uređenja Općine Kaptol usklađen s planskim dokumentima upravljanja vodama te stoga nemamo primjedbi.

S poštovanjem,

Direktor VGO-a za srednju i donju Savu:
Davorin Piha, dipl.ing.građ.

Dostaviti:

1. Naslovu
2. Služba 21-1, Slavonski Brod
3. Arhiva



077880551




REPUBLIKA HRVATSKA
MINISTARSTVO POLJOPRIVREDE

10000 Zagreb, Ul. grada Vukovara 78, P.P. 1034
Telefon: 61 06 111, Telefax: 61 09 201

Uprava za poljoprivredno zemljište,
biljnu proizvodnju i tržište

KLASA: 350-02/22-01/479
URBROJ: 525-06/197-22-2
Zagreb, 14. rujna 2022.



POŽEŠKO-SLAVONSKA ŽUPANIJA
OPĆINA KAPTOL

PREDMET: Prijedlog III. izmjena i dopuna Prostornog plana uređenja Općine Kaptol
- Mišljenje, dostavlja se

Vaša Klasa: 350-02/22-01/1
Vaš Urbroj: 2177-5-3-1-22-26
Od: Kaptol, 31.08.2022.
Primljeno: 525-Ministarstvo poljoprivrede 02.09.2022.

Člankom 19. stavkom 1. Zakona o poljoprivrednom zemljištu ('Narodne novine', br. 20/18, 115/18, 98/19 i 57/22-u daljnjem tekstu: Zakon) propisano je da je prije donošenja Državnog plana prostornog razvoja, prostornog plana županije, odnosno Grada Zagreba, prostornih planova područja posebnih obilježja, prostornog plana velikoga grada, grada ili općine, nositelj izrade istih dužan pribaviti zahtjeve i mišljenja Ministarstva poljoprivrede. Slijedom navedenoga, a u skladu sa člankom 101. Zakona o prostornom uređenju ('Narodne novine' br. 153/13, 65/17, 114/18 i 39/19) daje se mišljenje Ministarstva poljoprivrede na Prijedlog III. izmjena i dopuna Prostornog plana uređenja Općine Kaptol (u daljnjem tekstu: Prijedlog plana). Mišljenje Ministarstva poljoprivrede temelji se na Prijedlogu plana koji je Općina Kaptol priložila uz dopis od 31. kolovoza 2022., 350-02/22-01/1, 2177-5-3-1-22-26.

Prijedlog plana je nužno uskladiti sa odredbama Zakona i to kako slijedi:

- člankom 22. stavkom 3. Zakona kojim je propisano da se osobito vrijedno poljoprivredno zemljište (P1 kategorija) i vrijedno poljoprivredno zemljište (P2 kategorija) izvan granica građevinskog područja ne može koristiti u nepoljoprivredne svrhe osim kada su zadovoljeni najmanje jedan od slijedećih uvjeta: kada nema niže vrijednoga poljoprivrednog zemljišta u neposrednoj blizini, što ne uključuje izgradnju igrališta za golf i samostalnih građevina solarnih elektrana; kada je utvrđen interes Republike Hrvatske za izgradnju objekata koji se prema posebnim propisima grade izvan građevinskog područja; pri gradnji poljoprivrednih građevina namijenjenih isključivo za poljoprivrednu djelatnost i preradu poljoprivrednih proizvoda uključivo sklopove obnovljivih izvora energije na tim građevinama; za korištenje građevina koje su ozakonjene temeljem posebnog zakona,

- člankom 29. stavcima 1., 2. i 3. i člankom 30. stavkom 1. Zakona kojima je propisano da se poljoprivrednim zemljištem u vlasništvu države raspolaže na temelju Programa raspolaganja poljoprivrednim zemljištem u vlasništvu države (u daljnjem tekstu: Program raspolaganja) te da se Programom raspolaganja mogu jednokratno planirati površine poljoprivrednog zemljišta u vlasništvu države za ostale namjene i to do 5% od ukupne površine poljoprivrednog zemljišta u vlasništvu države na području općine ili grada. Iz navedenoga proizlazi da se površine poljoprivrednog zemljišta u vlasništvu države mogu uvrstiti u građevinsko područje isključivo ako su iste planirane Programom raspolaganja za Općinu Kaptol za ostale namjene. Također, u građevinsko područje koje se predlaže Prijedlogom plana proširiti ne mogu se uvrstiti katastarske čestice poljoprivrednog zemljišta u vlasništvu države koje nisu sadržane u Programu raspolaganja za Općinu Kaptol.



Hrvatska pošta Croatian Post Inc. / Republika Hrvatska **ADVICE of receipt/delivery/of payment** POVRATNICA — Obavijest o prijmu/uručenju/isplati **P-21/CN 07**

Office of posting Prijamni poštanski ured **37 334** Date Datum **31/08/210212**

Addressee of the item Primatelj pošiljke **Uprava za zaštitu kulturne baštine, Zagreb**

Nature of the item/vrsta pošiljke
 Registered Preporučena
 Postal parcel Paket
 Insured letter Vrijednosna pošiljka
 Amount Iznos

Nº of item Br. pošiljke **AR RF 88 020 348 8 HR**

Meets on a destination/Ispunjava se na odredištu
 The item mentioned above has been duly delivered/uručena je paid/ispaljena je Date Datum **210111**

Signature* Potpis* **REPUBLIKA HRVATSKA
 MINISTARSTVO KULTURE I
 ZAŠTITU KULTURNE BAŠTINE
 PLJUNJANINOVA 7
 06-09-2022**

* The advice may be signed by the addressee or, if the regulations of the country of destination so provide, by another authorized person.
 * Ovu obavijest može potpisati primatelj ili, ako to propisi određene države dopuštaju, druga ovlaštena osoba ili zaposlenik određenoš poštanskog ureda.

Return to Vratiti
 Name Ime i prezime ili naziv tvrtke **OPĆINA KAPTOL**
 Street and Nº Ulica i br. **ŠKOLSKA 3**
 Locality and country Mjesto i država **34334 KAPTOL**
350-02122-0111
2177-5-3-1-22-33

To be filled in by the sender (ispunjava pošiljatelj)

On postal service Poštanska služba
 Stamp of the office returning the advice (Uznak iz poštanske službe koji vraća obavijest)

Ozn. za narudžbu: 6/2021 **Hrvatska pošta**

Hrvatska pošta Croatian Post Inc. / Republika Hrvatska **ADVICE of receipt/delivery/of payment** POVRATNICA — Obavijest o prijmu/uručenju/isplati **P-21/CN 07**

Office of posting Prijamni poštanski ured **37 334** Date Datum **15/08/210212**

Addressee of the item Primatelj pošiljke **Uprava šumarstva, lovstva i drug. inženjeringa**

Nature of the item/vrsta pošiljke
 Registered Preporučena
 Postal parcel Paket
 Insured letter Vrijednosna pošiljka
 Amount Iznos

Nº of item Br. pošiljke **AR RF 88 020 351 4 HR**

Meets on a destination/Ispunjava se na odredištu
 The item mentioned above has been duly delivered/uručena je paid/ispaljena je Date Datum **210111**

Signature* Potpis* **REPUBLIKA HRVATSKA
 MINISTARSTVO POLJOPRIVREDE
 ZAGREB, Ul. grada Vukovara 7R
 02-09-2022**

* The advice may be signed by the addressee or, if the regulations of the country of destination so provide, by another authorized person.
 * Ovu obavijest može potpisati primatelj ili, ako to propisi određene države dopuštaju, druga ovlaštena osoba ili zaposlenik određenoš poštanskog ureda.

Return to Vratiti
 Name Ime i prezime ili naziv tvrtke **OPĆINA KAPTOL**
 Street and Nº Ulica i br. **ŠKOLSKA 3**
 Locality and country Mjesto i država **34334 KAPTOL**
350-02122-0111
2177-5-3-1-22-30

To be filled in by the sender (ispunjava pošiljatelj)

On postal service Poštanska služba
 Stamp of the office returning the advice (Uznak iz poštanske službe koji vraća obavijest)

Ozn. za narudžbu: 6/2021 **Hrvatska pošta**

Hrvatska pošta Croatian Post Inc. / Republika Hrvatska **ADVICE of receipt/delivery/of payment** POVRATNICA — Obavijest o prijmu/uručenju/isplati **P-21/CN 07**

Office of posting Prijamni poštanski ured **37 334** Date Datum **15/08/210212**

Addressee of the item Primatelj pošiljke **Uprava za šumarstvo i kvalitetu hrane, Zagreb**

Nature of the item/vrsta pošiljke
 Registered Preporučena
 Postal parcel Paket
 Insured letter Vrijednosna pošiljka
 Amount Iznos

Nº of item Br. pošiljke **AR RF 88 020 352 8 HR**

Meets on a destination/Ispunjava se na odredištu
 The item mentioned above has been duly delivered/uručena je paid/ispaljena je Date Datum **210111**

Signature* Potpis* **REPUBLIKA HRVATSKA
 MINISTARSTVO POLJOPRIVREDE
 02-09-2022**

* The advice may be signed by the addressee or, if the regulations of the country of destination so provide, by another authorized person.

Return to Vratiti
 Name Ime i prezime ili naziv tvrtke **OPĆINA KAPTOL**
 Street and Nº Ulica i br. **ŠKOLSKA 3**
 Locality and country Mjesto i država **KAPTOL**
350-02122-0111
2177-5-3-1-22-29

To be filled in by the sender (ispunjava pošiljatelj)

On postal service Poštanska služba
 Stamp of the office returning the advice (Uznak iz poštanske službe koji vraća obavijest)

Ozn. za narudžbu: 6/2021 **Hrvatska pošta**

Hrvatska pošta Croatian Post Inc. / Republika Hrvatska **ADVICE of receipt/of delivery/of payment** POVRATNICA — Obavijest o prijmu/uručenju/isplati P-21/CN 07

Office of posting Prijamni poštanski ured 34 334 Date Datum 13/10/21 21/10/21

Addressee of the item Primatelj pošiljke Uprave za zaštitu okoliša i prirode i Zegar

Nature of the item/Vrsta pošiljke

Registered Preporučena Postal parcel Paket Amount Iznos Insured letter Vrijednosna pošiljka

Nº of item Br. pošiljke AR RF 88 020 361 6 HR

Moneyorder Uputnica Amount Iznos

Meets on a destination/Ispunjava se na odredištu

The item mentioned above has been duly Gore navedena pošiljka delivered/uručena je paid/ispłaćena je Date Datum 12/10/21

Signature* Potpis* REPUBLIKA HRVATSKA MINISTARSTVO GOSPODARSTVA I ODŽIVOG RAZVOJA 02-09-2021 B-70T

Return to Vratiti Name Ime i prezime ili naziv tvrtke OPĆINA KAPTOL Street and Nº Ulica i br. ŠKOLSKA 3 Locality and country Mjesto i država KAPTOL 350-02122-011 / 2177-5-3-1-22-23

Ozn. za narudžbu: 6/2021 Hrvatska pošta

Hrvatska pošta Croatian Post Inc. / Republika Hrvatska **ADVICE of receipt/of delivery/of payment** POVRATNICA — Obavijest o prijmu/uručenju/isplati P-21/CN 07

Office of posting Prijamni poštanski ured 34 334 Date Datum 13/10/21 21/10/21

Addressee of the item Primatelj pošiljke Mm. poljopr. Uprave za zaštitu okoliša i prirode i Zegar

Nature of the item/Vrsta pošiljke

Registered Preporučena Postal parcel Paket Amount Iznos Insured letter Vrijednosna pošiljka

Nº of item Br. pošiljke AR RF 88 020 354 5 HR

Moneyorder Uputnica Amount Iznos

Meets on a destination/Ispunjava se na odredištu

The item mentioned above has been duly Gore navedena pošiljka delivered/uručena je paid/ispłaćena je Date Datum 12/10/21

Signature* Potpis* REPUBLIKA HRVATSKA MINISTARSTVO POLJOPRIVREDE ZAGREB, Ulica grada Vukovara 78 02-09-2022

Return to Vratiti Name Ime i prezime ili naziv tvrtke OPĆINA KAPTOL Street and Nº Ulica i br. ŠKOLSKA 3 Locality and country Mjesto i država KAPTOL 350-02122-011 / 2177-5-3-1-22-27

Ozn. za narudžbu: 6/2021 Hrvatska pošta

Hrvatska pošta Croatian Post Inc. / Republika Hrvatska **ADVICE of receipt/of delivery/of payment** POVRATNICA — Obavijest o prijmu/uručenju/isplati P-21/CN 07

Office of posting Prijamni poštanski ured 34 334 Date Datum 13/10/21 21/10/21

Addressee of the item Primatelj pošiljke Uprave za vaterenarstvo i sigurnost hr

Nature of the item/Vrsta pošiljke

Registered Preporučena Postal parcel Paket Amount Iznos Insured letter Vrijednosna pošiljka

Nº of item Br. pošiljke AR RF 88 020 353 1 HR

Moneyorder Uputnica Amount Iznos

Meets on a destination/Ispunjava se na odredištu

The item mentioned above has been duly Gore navedena pošiljka delivered/uručena je paid/ispłaćena je Date Datum 12/10/21

Signature* Potpis* REPUBLIKA HRVATSKA MINISTARSTVO POLJOPRIVREDE ZAGREB, Ulica grada Vukovara 78 02-09-2022

Return to Vratiti Name Ime i prezime ili naziv tvrtke OPĆINA KAPTOL Street and Nº Ulica i br. ŠKOLSKA 3 Locality and country Mjesto i država KAPTOL 350-02122-011 / 2177-5-3-1-22-28

Ozn. za narudžbu: 6/2021 Hrvatska pošta

Hrvatska pošta Croatian Post Inc. / Republika Hrvatska **ADVICE of receipt/of delivery/of payment** POVRATNICA — Obavijest o prijmu/uručenju/isplati P-21/CN 07

Office of posting: Prijamni poštanski ured 34 334 Date: Datum 31.10.2022

Addressee of the item: Primatelj pošiljke Min. gospodarstva i održ. razvoja, ul. grada Vukovara

Nature of the item/Vrsta pošiljke: Registered (Preporučena) Postal parcel (Paket) Insured letter (Vrijednosna pošiljka)

Amount: Iznos

No. of item: Br. pošiljke AR RF 88 020 357 6 HR

Meets on a destination/Ispunjava se na određitu: The item mentioned above has been duly delivered/uručena je () paid/isplaćena je () Date: Datum 02-09-2022

Signature: Potpis

Return to Vratiti: Name: ime i prezime ili naziv tvrtke OPĆINA KAPTOL Street and No: Ulica i br. ŠKOLSKA 3 Locality and country: Mjesto i država KAPTOL

Stamp: 5-10 AR 20-21 2020

Stamp of the office returning the advice: Obavijest o prijmu/uručenju/isplati koji vraća obavijest

Ozn. za narudžbu: 6/2021 Hrvatska pošta

Hrvatska pošta Croatian Post Inc. / Republika Hrvatska **ADVICE of receipt/of delivery/of payment** POVRATNICA — Obavijest o prijmu/uručenju/isplati P-21/CN 07

Office of posting: Prijamni poštanski ured 34 334 Date: Datum 31.10.2022

Addressee of the item: Primatelj pošiljke Min. gospodarstva i održ. razvoja, ul. grada Vukovara

Nature of the item/Vrsta pošiljke: Registered (Preporučena) Postal parcel (Paket) Insured letter (Vrijednosna pošiljka)

Amount: Iznos

No. of item: Br. pošiljke AR RF 88 020 358 0 HR

Meets on a destination/Ispunjava se na određitu: The item mentioned above has been duly delivered/uručena je () paid/isplaćena je () Date: Datum 02-09-2022

Signature: Potpis

Return to Vratiti: Name: ime i prezime ili naziv tvrtke OPĆINA KAPTOL Street and No: Ulica i br. ŠKOLSKA 3 Locality and country: Mjesto i država KAPTOL

Stamp: 5-10 AR 20-21 2020

Stamp of the office returning the advice: Obavijest o prijmu/uručenju/isplati koji vraća obavijest

Ozn. za narudžbu: 6/2021 Hrvatska pošta

Hrvatska pošta Croatian Post Inc. / Republika Hrvatska **ADVICE of receipt/of delivery/of payment** POVRATNICA — Obavijest o prijmu/uručenju/isplati P-21/CN 07

Office of posting: Prijamni poštanski ured 34 334 Date: Datum 31.10.2022

Addressee of the item: Primatelj pošiljke HRVATSKE UDE ul. grada Vukovara, Zagreb

Nature of the item/Vrsta pošiljke: Registered (Preporučena) Postal parcel (Paket) Insured letter (Vrijednosna pošiljka)

Amount: Iznos

No. of item: Br. pošiljke AR RF 88 020 359 3 HR

Meets on a destination/Ispunjava se na određitu: The item mentioned above has been duly delivered/uručena je () paid/isplaćena je () Date: Datum 02-09-2022

Signature: Potpis

Return to Vratiti: Name: ime i prezime ili naziv tvrtke OPĆINA KAPTOL Street and No: Ulica i br. ŠKOLSKA 3 Locality and country: Mjesto i država KAPTOL

Stamp: 5-10 AR 20-21 2020

Stamp of the office returning the advice: Obavijest o prijmu/uručenju/isplati koji vraća obavijest

Ozn. za narudžbu: 6/2021 Hrvatska pošta



JAVNA USTANOVA
**Zavod za prostorno uređenje
Požeško-slavonske županije**

Županijska 7, 34 000 Požega, HR
tel:(+385)034/290-222



PROSTORNI PLAN UREĐENJA OPĆINE KAPTOL

III. Izmjene i dopune

OBVEZNI PRILOZI PLANA

Sažetak za javnost



Nacionalni:
REPUBLIKA HRVATSKA
POŽEŠKO-SLAVONSKA ŽUPANIJA
OPĆINA KAPTOL



Županijska
JAVNA USTANOVA
ZAVOD ZA PROSTORNO UREĐENJE
Požeško-slavonske županije
Županijska 7, 34 000 Požeга, HR
tel: (+385)0344/260-222



PROSTORNI PLAN UREĐENJA OPĆINE KAPTOL

III. Izmjene i dopune

/PRIJEDLOG/

Sažetak za javnost

CILJEVI I PROGRAMSKA POLAZIŠTA III. IZMJENA I DOPUNA PPUO KAPTOL

Ciljevi izrade Plana su stvaranje prostorno-planskog i zakonskog okvira za novonastale okolnosti na području Općine Kaptol, a referiraju se na dokumente prostornog uređenja u nadležnosti države, važeće zakone i propise, plan šireg područja, odnosno na razboge izrade utvrđene Odlukom o Izradi III. Izmjena i dopuna PPUO Kaptol, kojima su ujedno konkretno određeni i sami ciljevi.

Izradom III. Izmjena i dopuna PPUO Kaptola ostvaruju se preduvjeti za realizaciju planiranog projekta u interesu Općine Kaptol.

SADRAŽAJ III. IZMJENA I DOPUNA PPUO KAPTOL

III. Izmjene i dopune PPUO Kaptol sadrži:

I. TEKSTUALNI DIO:

- Odluke za provedbu

II. GRAFIČKI DIO:

1. Kartografski prikazi u mjerilu 1:25.000
1. KORISTENJE I NAMJENA PROSTORA
- 2.A. INFRASTRUKTURNI SUSTAVI I MREŽE
Cestovni i zračni promet
Pošta i elektroničke komunikacije
- 2.B. INFRASTRUKTURNI SUSTAVI I MREŽE
Elektroenergetika
Plinopskrba
- 2.C. INFRASTRUKTURNI SUSTAVI I MREŽE
Vodnogospodarski sustavi
Uređenje vodotoka i voda
- 3.B. UVJETI KORISTENJA I OGRANIČENJA
Melioracijska odvodnja
U PROSTORU
Područja posebnih ograničenja u korištenju
Uređenje zemljišta, zaštita posebnih vrijednosti i obilježja
Područja i dijelovi primijene planskih mjera zaštite

- Kartografski prikazi u mjerilu 1:5.000
- 4. GRADEVINSKA PODRUČJA
4.A. Kaptol i Komarinci
4.G. Ramanovci

III. OBVEZNE PRILOGE:

- Obrazloženje III. Izmjena i dopuna PPUO Kaptol
- Popis stručnih podloga na kojima se temelje prostorno planska rješenja
- Popis sektorskih dokumenata i propisa poslatih u Izradi Plana
- Postupak Ocjene o potrebi strateške procjene utjecaja na okoliš III. Izmjena i dopuna PPUO Kaptol
- Zadržeti sukladno članku 90. Zakona o prostornom uređenju („Narodne novine“, br. 153/13, 65/17, 114/18 i 39/19)
- Izvješće o javnoj raspravi (u privitku Mišljenja iz članka 101. Zakona o prostornom uređenju („Narodne novine“, br. 153/13, 65/17, 114/18, 39/19 i 98/19)
- Sažetak za javnost
- Evidencija postupka izrade i donošenja

Svi ostali dijelovi PPUO Kaptol koji se ovom Izmjenom i dopunom ne mijenjaju, ostaju na snazi.

UVOD

Na osnovu članka 86. i 113. Zakona o prostornom uređenju (Narodne novine, br. 153/13, 65/17, 114/18 i 39/19 - u daljnjem tekstu: Zakon) i članka 30. Statuta Općine Kaptol („Službeni glasnik Općine Kaptol“, br. 02/21), Općinsko vijeće Općine Kaptol, na svojoj 10. sjednici, održanoj dana 25. srpnja 2022. godine, donijelo je Odluku o Izradi III. Izmjena i dopuna Prostornog plana uređenja Općine Kaptol (Klasa: 024-03/22-01/05, Urbroj: 2177-5-1-22-2, „Službeni glasnik Općine Kaptol“, br. 05/22 - u daljnjem tekstu: Odluka o Izradi III. Izmjena i dopuna PPUO Kaptol).

Elaborat III. Izmjena i dopuna Prostornog plana uređenja Općine Kaptol (u daljnjem tekstu: III. Izmjene i dopune PPUO Kaptol) izrađuje Zavod za prostorno uređenje Požeško-slavonske županije (u daljnjem tekstu: stručni izradivač), temeljem:

- članka 27. stavka 2. Zakona,
- navedene Odluke o Izradi III. Izmjena i dopuna PPUO Kaptol („Službeni glasnik Općine Kaptol“, br. 05/22),
- Odluke Županice Požeško-slavonske županije Klasa: 350-02/22-02/2, Urbroj: 2177-02-22-2 od 26. srpnja 2022. godine, o povjeravanju izrade III. Izmjena i dopuna PPUO Kaptol Zavodu za prostorno uređenje Požeško-

slavonske županije („Požeško-slavonski službeni glasnik“, br. 10/22).

Nositelj izrade III. Izmjene i dopune PPUO Kaptol je Jedinšteni upravni odjel Općine Kaptol (u daljnjem tekstu: Nositelj izrade).

OBUHVAAT III. IZMJENA I DOPUNA PPUO KAPTOL

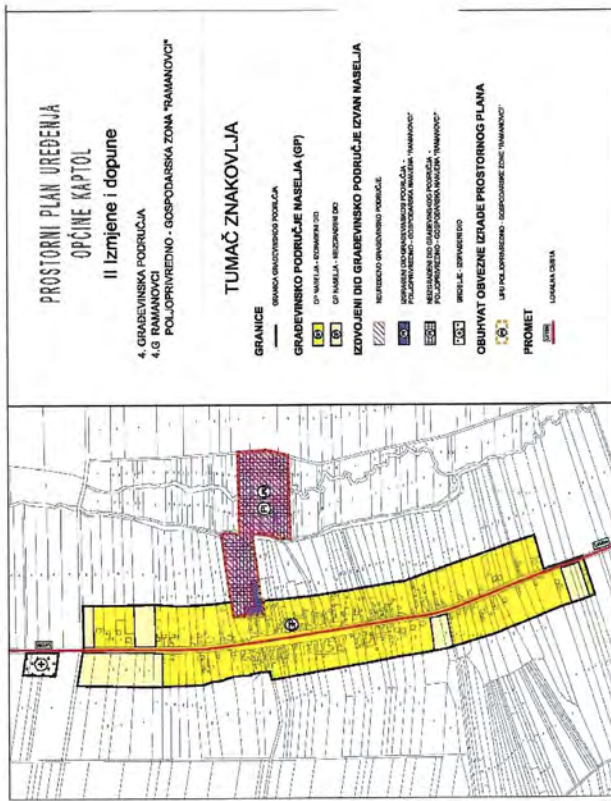
III. Izmjene i dopune PPUO Kaptol odnose se na područje Općine Kaptol, a izrađuje se u obuhvatu sukladno navedenim razlozima izrade Izmjena i dopuna Plana propisanih člankom 4. Odluke o Izradi III. Izmjena i dopuna PPUO Kaptol.

RAZLOZI IZRADE III. IZMJENA I DOPUNA PPUO KAPTOL

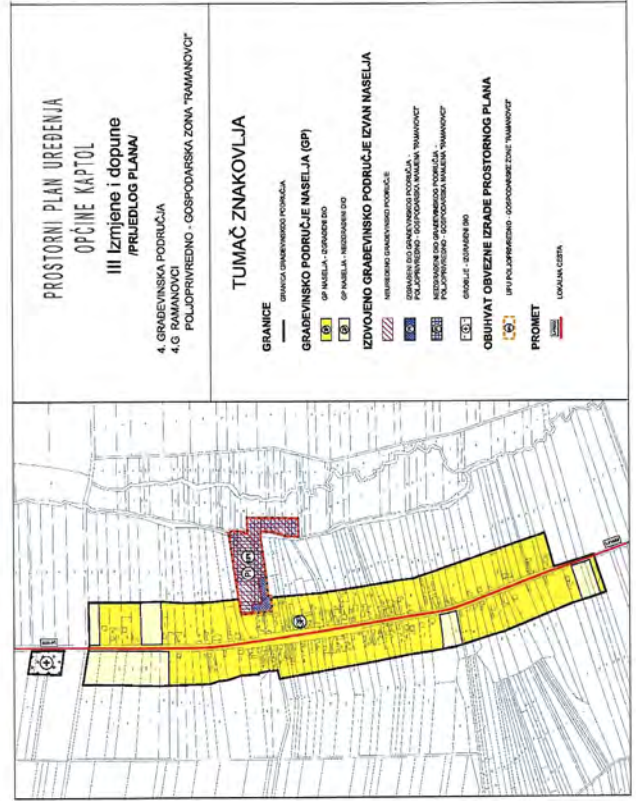
Razlozi izrade III. Izmjena i dopuna PPUO Kaptol su:

1. formiranje novog izdvojenog građevinskog područja javne i društvene namjene uz realizaciju potrebne prateće infrastrukture te korekciju potrebnih odredbi za provedbu,
2. ukidanje dijela izdvojenog građevinskog područja poljoprivredno - gospodarske namjene „Ramanovci“.

2. Izdvojeno građevinsko područje poljoprivredno - gospodarske zone "Ramanovci"



3. Izdvojeno građevinsko područje poljoprivredno - gospodarske zone "Ramanovci"



1. Izdvojeno građevinsko područje javne i društvene namjene „interpretacijski centar Kaptol“





JAVNA USTANOVA
**Zavod za prostorno uređenje
Požeško-slavonske županije**

Županijska 7, 34 000 Požega, HR
tel:(+385)034/290-222;fax:(+385)034/290-220



PROSTORNI PLAN UREĐENJA OPĆINE KAPTOL

III. Izmjene i dopune

OBVEZNI PRILOZI PLANA

Evidencija postupka izrade i donošenja Plana

URUDŽBENI BROJ	DATUM PRIMITKA	VRSTA PISMENA	OPIS	BROJ PRILOGA	PRIMJEDBA
1	2	3	4	5	6
2177-5-2-22-1	26.7.2022.	Plan	III. Izmjene i dopune Prostornog plana Općine Kaptol -zahtjevi za izradu plana, traže se		
2177-5-2-22-2	26.7.2022.	Zamolba	Zamolba za donošenje Odluke o povjeravanju poslova Zavodu za prostorno uređenje PSŽ za izradu III. Izmjena i dopuna PPUO Kaptol - dostavlja se		
2177-5-2-22-3	26.7.2022.	Odluka	Odluka o povjeravanju izrade III. Izmjena i dopuna PPUO Kaptol		
2177-5-2-22-4	29.7.2022.	Podaci	III. Izmjene i dopune Prostornog plana Općine Kaptol -Daju se podaci		
2177-5-3-1-22-5	1.8.2022.	Odluka	Objava odluke o izradi III. Izmjena i dopuna PPU Općine Kaptol		
2177-5-2-22-6	8.8.2022.	Smjernice	Općina Kaptol III. Izmjene i dopune PPUO Kaptol, zahtjevi - smjernice za izradu		
2177-5-2-22-7	9.8.2022.	Očitovanje	III. Izmjene i dopune PPUO Kaptol -očitovanje o		
2177-5-2-22-8	10.8.2022.	Zahtjev	III. Izmjene i dopune PPUO Kaptol, zahtjevi za izradu plana, dostavljaju se		
2177-5-2-22-9	10.8.2022.	Očitovanje	PPUO Kaptol - očitovanje		
2177-5-2-22-10	10.8.2022.	Odgovor	III. Izmjene i dopune PPUO Kaptol -odgovor, daje se		
2177-5-2-22-11	12.8.2022.	Zahtjev	III. Izmjene i dopune PPUO Kaptol -zahtjev, dostavlja se		
2177-5-2-22-12	16.8.2022.	Poziv	III. Izmjene i dopune PPUO Kaptol -poziv za dostavu zahtjeva za izradu prostornog plana - dostavlja se		
2177-5-2-22-13	22.8.2022.	Ugovor	III. Izmjene i dopune PPUO Kaptol -Ugovor o izradi -dostavlja		
2177-5-2-22-14	30.8.2022.	Prijedlog	III. Izmjene i dopune Prostornog plana uređenja Općine Kaptol - Nacrtni prijedloga Plana -dostavlja se		
2177-5-2-22-15	30.8.2022.	Zaključak	Zaključak o utvrđivanju Prijedloga III. Izmjena i dopuna PPUO Kaptol za javnu raspravu		
2177-5-3-1-22-16	31.8.2022.	Obavijest	Obavijest o javnoj raspravi o Prijedlogu III. Izmjena i dopuna PPUO Kaptol		
2177-5-3-1-22-17	31.8.2022.	Obavijest	Posebna obavijest o javnoj raspravi o Prijedlogu III. Izmjena i dopuna PPUO Kaptol i poziv za sudjelovanje		

URUDŽBENI BROJ	DATUM PRIMITKA	VRSTA PISMENA	OPIS	BROJ PRILOGA	PRIMJEDBA
1	2	3	4	5	6
2177-5-3-1-22-18	31.8.2022.	Prijedlog	III. Izmjene i dopune Prostornog plana uređenja Općine Kaptol Prijedlog Plana -dostavlja se		
2177-5-3-1-22-19	31.8.2022.	Prijedlog	Prijedlog III. Izmjena i dopuna PPUO Kaptol -mišljenje, traži se		
2177-5-3-1-22-20	31.8.2022.	Prijedlog	Prijedlog III. Izmjena i dopuna PPUO Kaptol -mišljenje, traži se		
2177-5-3-1-22-21	31.8.2022.	Prijedlog	Prijedlog III. Izmjena i dopuna PPUO Kaptol -mišljenje, traži se		
2177-5-3-1-22-22	31.8.2022.	Prijedlog	Prijedlog III. Izmjena i dopuna PPUO Kaptol -mišljenje, traži se		
2177-5-3-1-22-23	31.8.2022.	Prijedlog	Prijedlog III. Izmjena i dopuna PPUO Kaptol -mišljenje, traži se		
2177-5-3-1-22-24	31.8.2022.	Prijedlog	Prijedlog III. Izmjena i dopuna PPUO Kaptol -mišljenje, traži se		
2177-5-3-1-22-25	31.8.2022.	Prijedlog	Prijedlog III. Izmjena i dopuna PPUO Kaptol - mišljenje -traži se		
2177-5-3-1-22-26	31.8.2022.	Prijedlog	Prijedlog III. Izmjena i dopuna PPUO Kaptol - mišljenje -traži se		
2177-5-3-1-22-27	31.8.2022.	Prijedlog	Prijedlog III. Izmjena i dopuna PPUO Kaptol, -mišljenje, -traži se		
2177-5-3-1-22-28	31.8.2022.	Prijedlog	Prijedlog III. Izmjena i dopuna PPUO Kaptol, -mišljenje, -traži se		
2177-5-3-1-22-29	31.8.2022.	Prijedlog	Prijedlog III. Izmjena i dopuna PPUO Kaptol, -mišljenje, -traži se		
2177-5-3-1-22-30	31.8.2022.	Prijedlog	Prijedlog III. Izmjena i dopuna PPUO Kaptol, -mišljenje, -traži se		
2177-5-3-1-22-31	31.8.2022.	Prijedlog	Prijedlog III. Izmjena i dopuna PPUO Kaptol, -mišljenje, -traži se		
2177-5-3-1-22-32	31.8.2022.	Prijedlog	Prijedlog III. Izmjena i dopuna PPUO Kaptol, -mišljenje, -traži se		
2177-5-3-1-22-33	31.8.2022.	Prijedlog	Prijedlog III. Izmjena i dopuna PPUO Kaptol, -mišljenje, -traži se		
2177-5-3-1-22-34	31.8.2022.	Prijedlog	Prijedlog III. Izmjena i dopuna PPUO Kaptol, -mišljenje, -traži se		
2177-5-3-1-22-35	31.8.2022.	Prijedlog	Prijedlog III. Izmjena i dopuna PPUO Kaptol, -mišljenje, -traži se		
2177-5-3-1-22-36	31.8.2022.	Prijedlog	Prijedlog III. Izmjena i dopuna PPUO Kaptol, -mišljenje, -traži se		
2177-5-2-22-37	16.8.2022.	Mišljenje	III. Izmjene i dopune Prostornog plana Općine Kaptol -mišljenje, daje se		
2177-5-2-22-38	18.8.2022.	Očitovanje	III. Izmjene i dopune PPUO Kaptol -očitovanje, dostavlja se		
2177-5-2-22-39	18.8.2022.	Očitovanje	III. Izmjene i dopune PP Općine Kaptol -očitovanje, daje se		

URUDŽBENI BROJ	DATUM PRIMITKA	VRSTA PISMENA	OPIS	BROJ PRILOGA	PRIMJEDBA
1	2	3	4	5	6
2177-5-2-22-40	18.8.2022.	Zahtjev	III. Izmjene i dopune PPUO Kaptol -zahtjevi za izradu plana, dostavljaju se		
2177-5-2-22-41	22.8.2022.	Zahtjev	III. Izmjene i dopune PPUO Kaptol -Dostava zahtjeva		
2177-5-2-22-42	23.8.2022.	Očitovanje	III. Izmjene i dopune PPUO Kaptol -očitovanje , daje se		
2177-5-2-22-43	30.8.2022.	Obavijest	Odluka o izradi III. Izmjena i dopuna PPUO Kaptol -na nadležno postupanje, dostavlja se		
2177-5-2-22-44	30.8.2022.	Zahtjev	III. Izmjene i dopune PPUO Kaptol -Zahtjevi za uvrštenje i usklađenje podataka, dostavljaju se		
2177-5-3-1-22-45	5.9.2022.	Zapisnik	Zapisnik sa javnog izlaganja o prijedlogu III. Izmjena i dopuna PPUO Kaptol		
2177-5-2-22-46	7.9.2022.	Očitovanje	III. Izmjene i dopune PPUO Kaptol -očitovanje		
2177-5-3-1-22-47	8.9.2022.	Obavijest	III. Izmjene i dopune prostornog plana Općine Kaptol		
2177-5-2-22-48	9.9.2022.	Očitovanje	III. Izmjene i dopune PPUO Kaptol -očitovanje, dostavlja se		
2177-5-2-22-49	12.9.2022.	Mišljenje	III. Izmjene i dopune PPUO Kaptol -mišljenje u tijeku javne		
2177-5-3-1-22-50	13.9.2022.	Prijedlog	Posebna obavijest o javnoj raspravi o Prijedlogu III. Izmjena i dopuna PPUO Kaptol i poziv na sudjelovanje -prijedlog, daje se		
2177-5-3-1-22-51	13.9.2022.	Prijedlog	Prijedlog III. Izmjena i dopuna PPUO Kaptol -prijedlog, daje se		
2177-5-2-22-52	14.9.2022.	Odgovor	Prijedlog III. Izmjena i dopuna PPUO Kaptol -odgovor, daje se		
2177-5-3-1-22-53	15.9.2022.	Očitovanje	Prijedlog III. Izmjena i dopuna Prostornog plana uređenja Općine Kaptol, posebna obavijest o javnoj raspravi -očitovanje, traži se		
2177-5-3-1-22-54	16.9.2022.	Mišljenje	Prijedlog III. Izmjena i dopuna PPUO Kaptol -mišljenje, dostavlja se		
2177-5-3-1-22-55	19.9.2022.	Očitovanje	Posebna obavijest o javnoj raspravi o Prijedlogu III. Izmjena i dopuna PPUO Kaptol i poziv na sudjelovanje -očitovanje		
2177-5-2-22-56	22.9.2022.	Suglasnost	Prethodna suglasnost na Prijedlog III. Izmjena i dopuna PPUO Kaptol		
2177-5-3-1-22-57	27.9.2022.	Mišljenje	Prijedlog III. Izmjena i dopuna PPUO Kaptol -mišljenje, daje se		

URUDŽBENI BROJ	DATUM PRIMITKA	VRSTA PISMENA	OPIS	BROJ PRILOGA	PRIMJEDBA
1	2	3	4	5	6
2177-5-3-1-22-58	27.9.2022.	Mišljenje	III. Izmjene i dopune PPUO Kaptol -mišljenje o usklađenosti konačnog prijedloga plana s utvrđenim zahtjevima iz članka 90.		
2177-5-3-1-22-59	27.9.2022.	Mišljenje	III. Izmjene i dopune PPUO Kaptol -mišljenje o usklađenosti s planskim dokumentima upravljana vodama		
2177-5-3-1-22-60	27.9.2022.	Mišljenje	III. Izmjene i dopune PPUO Kaptol -mišljenje o usklađenosti s planskim dokumentima upravljanja vodama		
2177-5-3-1-22-61	27.9.2022.	Mišljenje	Prijedlog III. Izmjena i dopuna PPUO Kaptol -mišljenje, dostavlja se		
2177-5-3-1-22-62	3.10.2022.	Prijedlog	Izvešće o javnoj raspravi o Prijedlogu III. Izmjena i dopuna PPUO Kaptol		
2177-5-2-22-63	4.10.2022.	Zaključak	Zaključak o utvrđivanju Konačnog prijedloga III. Izmjena i dopuna PPUO Kaptol		