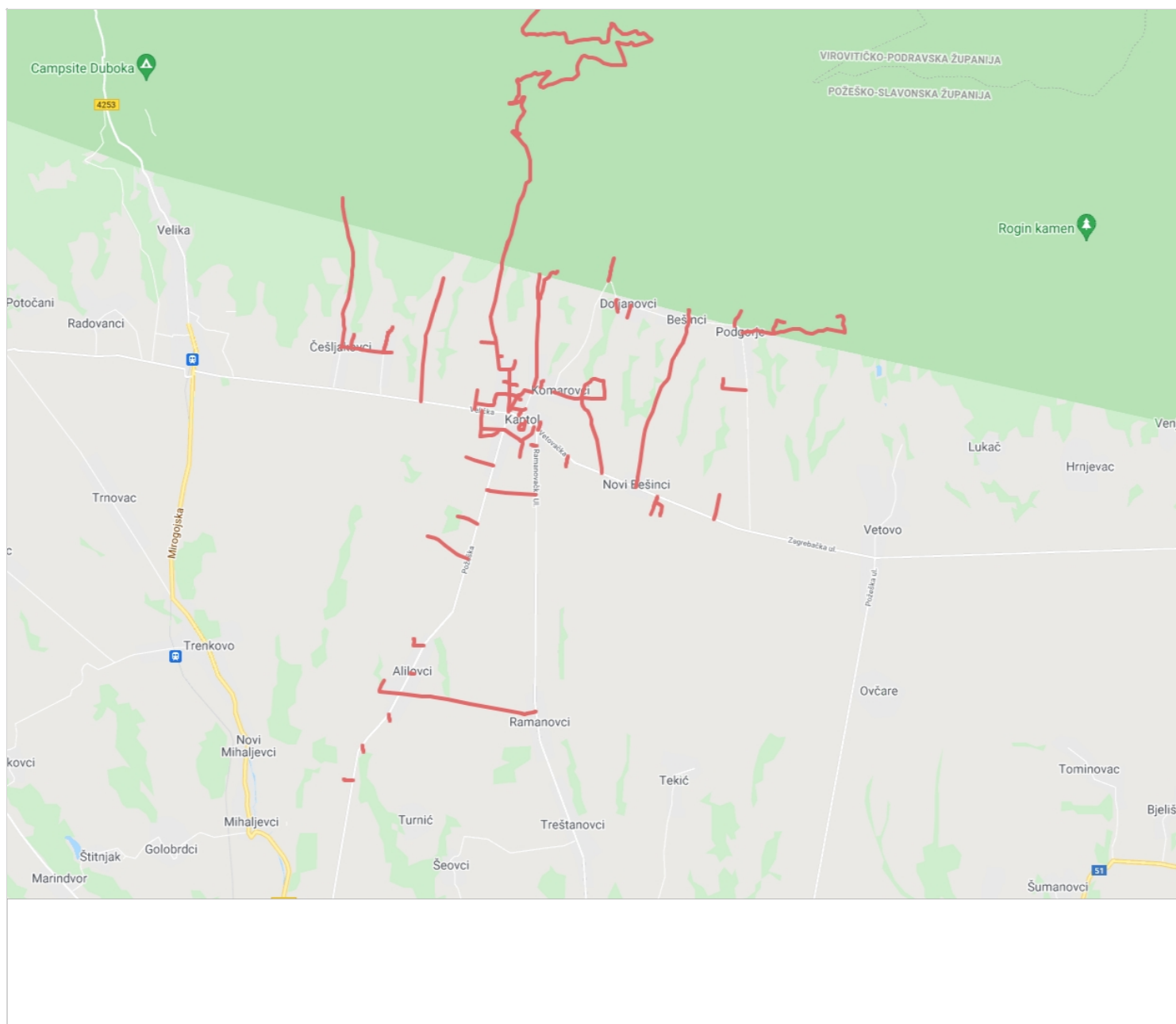


Sumarni prikaz po mjesnim odborima

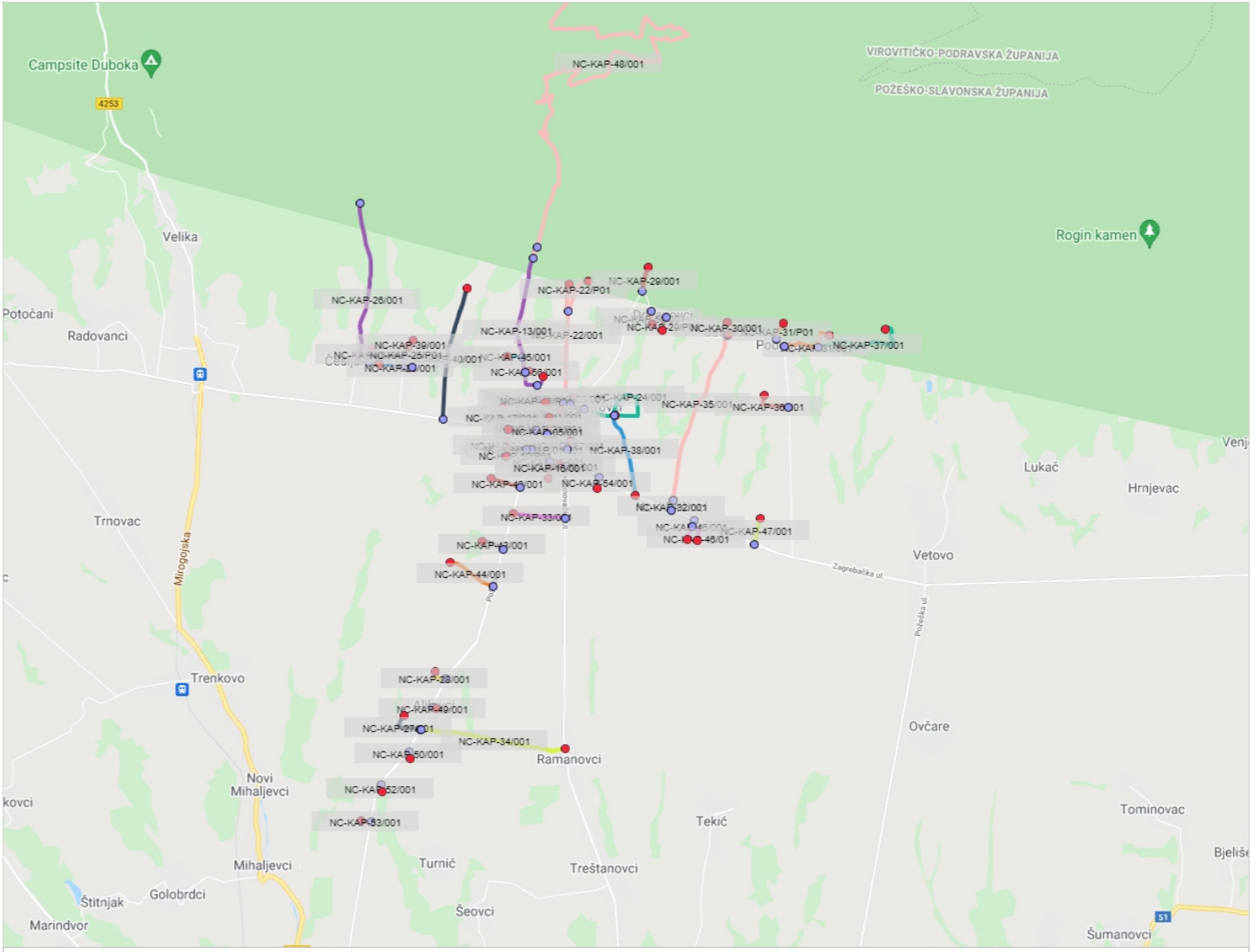
Županija	Lokalna samouprava	Mjesni odbor	Duljina dionice - GPS (km)	Prosječna nadmorska visina (m)
Požeško-slavonska	Općina Kaptol	Kaptol	39,572	329,30
			39,572	329,30



Požeško-slavonska -> Općina Kaptol -> Kaptol

Naziv	Broj/oznaka ceste	Duljina dionice - GPS (km)	Prosječna nadmorska visina (m)
Kaptol - Osnovna škola	NC-KAP-01	0,335	235,86
Kaptol-Općinska uprava	NC-KAP-05	0,090	240,12
Kaptol ul. Trg V. Korajca	NC-KAP-12	0,285	247,10
Kaptol ul. Malca sa odvojcima	NC-KAP-13	2,765	283,35
Kaptol ul. Zagradaska	NC-KAP-14	0,555	252,49
Kaptol ul. Majstorska	NC-KAP-15	0,574	231,60
Kaptol ul. Kamenska	NC-KAP-16	0,237	229,10
Kaptol ul. Vlade Vidovića	NC-KAP-17	0,272	242,52
Kaptol ul. Cvjetna	NC-KAP-18	0,606	247,24
Kaptol ul. Zelena i odvojak	NC-KAP-19	0,625	228,10
Kaptol ul. Tomislava Pranjkovića	NC-KAP-20	0,359	229,85
Kaptol ul. Češka	NC-KAP-21	0,201	244,82
Kaptol ul. Vinogradska (od djela skretanja za Komarovce - raskrižje sa L41032)	NC-KAP-22	2,141	287,69
Kaptol ul. Komarovačka odvojak	NC-KAP-23	0,126	250,82
Komarovci - od raskrižja za Doljanovce L41032 - sporedne ulice i spoj na NC prema Ž4101	NC-KAP-24	1,483	258,64
Golo Brdo-dionica od L41031; spojna ul. za Češljakovce; desni odvojak od 41031 (pored vatro. doma)	NC-KAP-25	0,745	268,80
Češljakovci - dionica od L41031 i spojna ulica za Golo Brdo (Malca) i odvojak od Malce	NC-KAP-26	2,658	286,26
Alilovci - od raskrižja sa glavnom ulicom (Ž4115)-sve sporedne ulice	NC-KAP-27	0,452	193,78
Alilovci - od Ž4115 (Gajići)	NC-KAP-28	0,244	199,96
Doljanovci - samo sporedne ulice u odnosu na L41032	NC-KAP-29	0,516	303,06
Bešinci - samo sporedne ulice u odnosu na L41032	NC-KAP-30	0,186	333,24
Podgorje - samo sporedne ulice u odnosu na L41032	NC-KAP-31	1,027	326,58
Novi Bešinci - sporedna ulica u odnosu na Ž4101	NC-KAP-32	0,136	222,45
Spojna cesta Ž4115 - L41033	NC-KAP-33	0,704	226,49
Ne razvrstana makadamska cesta Alilovci-Ramanovci	NC-KAP-34	1,968	190,35
Ne razvrstana makadamska cesta Novi Bešinci-Bešinci	NC-KAP-35	2,384	266,34
Ne razvrstana makadamska cesta od L41032 - farma Maglajić	NC-KAP-36	0,474	286,54
Ne razvrstana makadamska cesta od Podgorja (Amidani) do podruma Veleučilišta	NC-KAP-37	1,389	332,83
Ne razvrstana makadamska cesta Komarovci do spoja sa Ž4101	NC-KAP-38	1,132	238,78
Odvojak od kućnog broja 72 do 76	NC-KAP-39	0,112	270,96
Mikića Brdo	NC-KAP-40	1,804	263,97
Trg Vilima Korajca odvojak prema kućnom broju 11 B	NC-KAP-41	0,089	256,80
Ulica Požeška odvojak kod kućnog broja 50 B	NC-KAP-42	0,411	225,22
Ulica Požeška odvojak prma pročistaću otpadnih voda	NC-KAP-43	0,303	213,62

ulica Požeška odvojak prema kućnom broju 100	NC-KAP-44	0,666	210,88
ulica Malca odvojak prema odašiljaču	NC-KAP-45	0,202	279,52
Industrijska zona	NC-KAP-46	0,530	212,48
kod farme Marijanović	NC-KAP-47	0,353	235,77
prema lovačkim kućama i HR šumama	NC-KAP-48	9,475	549,24
Kod zgrade DVD-a	NC-KAP-49	0,056	195,00
Odvojak od kućnog broja 8 do 4 B	NC-KAP-50	0,092	188,82
odvojak prema pročištaču otpadnih voda	NC-KAP-52	0,092	181,33
Odvojak prema deponiju smeća	NC-KAP-53	0,133	197,15
Ulica Vetovačka odvojak od kućnog broja 8 G	NC-KAP-54	0,153	242,15
Ulica Malca odvojak od kućnog broja 92	NC-KAP-56	0,058	279,95
Ulica Vetovačka odvojak od kućnog broja 13	NC-KAP-57	0,116	249,56
Ulica Ramanovačka odvojak od kućnog broja 18	NC-KAP-58	0,076	232,47
Nerazvrstana makadamska cesta od kućnog broja 38 do 44	NC-KAP-59	0,182	299,42
		39,572	329,30



Naziv:	Kaptol - Osnovna škola
Broj/oznaka ceste:	NC-KAP-01
Kategorija ceste:	Nerazvrstana

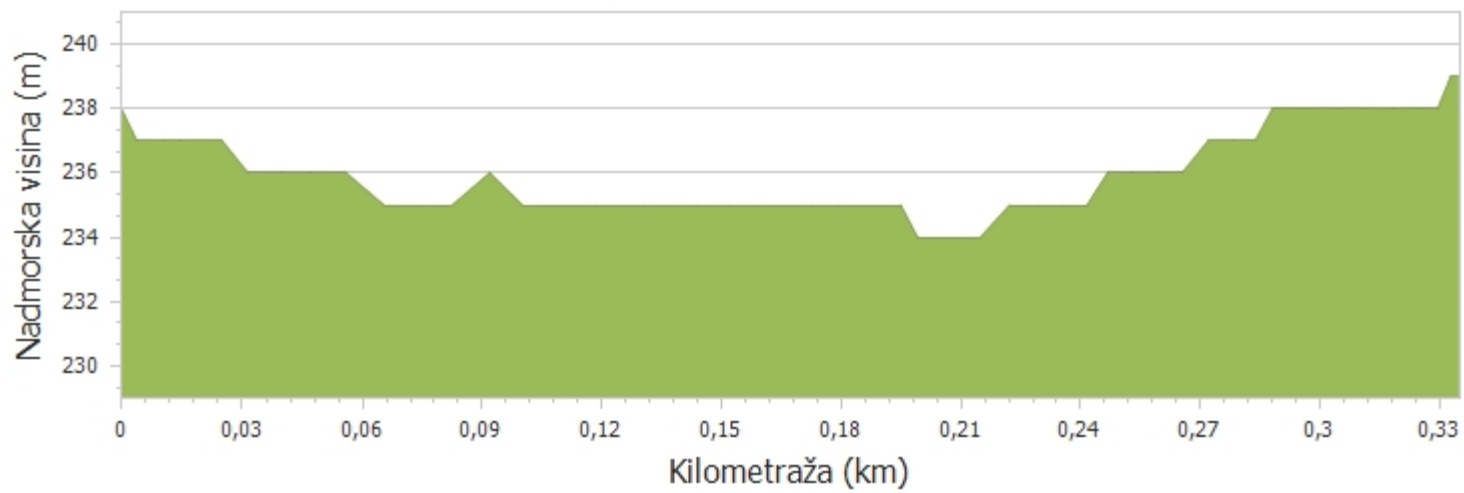
Županija:	Požeško-slavonska
Lokalna samouprava:	Općina Kaptol
Mjesni odbor:	Kaptol
Naselje:	
Ulica/ulice:	
Mjesto pripravnosti:	Kaptol

Duljina ceste - službeno:	0,000
Duljina ceste - GPS (km):	0,335

Prosječna visina - GPS (m):	235,86
------------------------------------	--------



NC-KAP-01 - 001

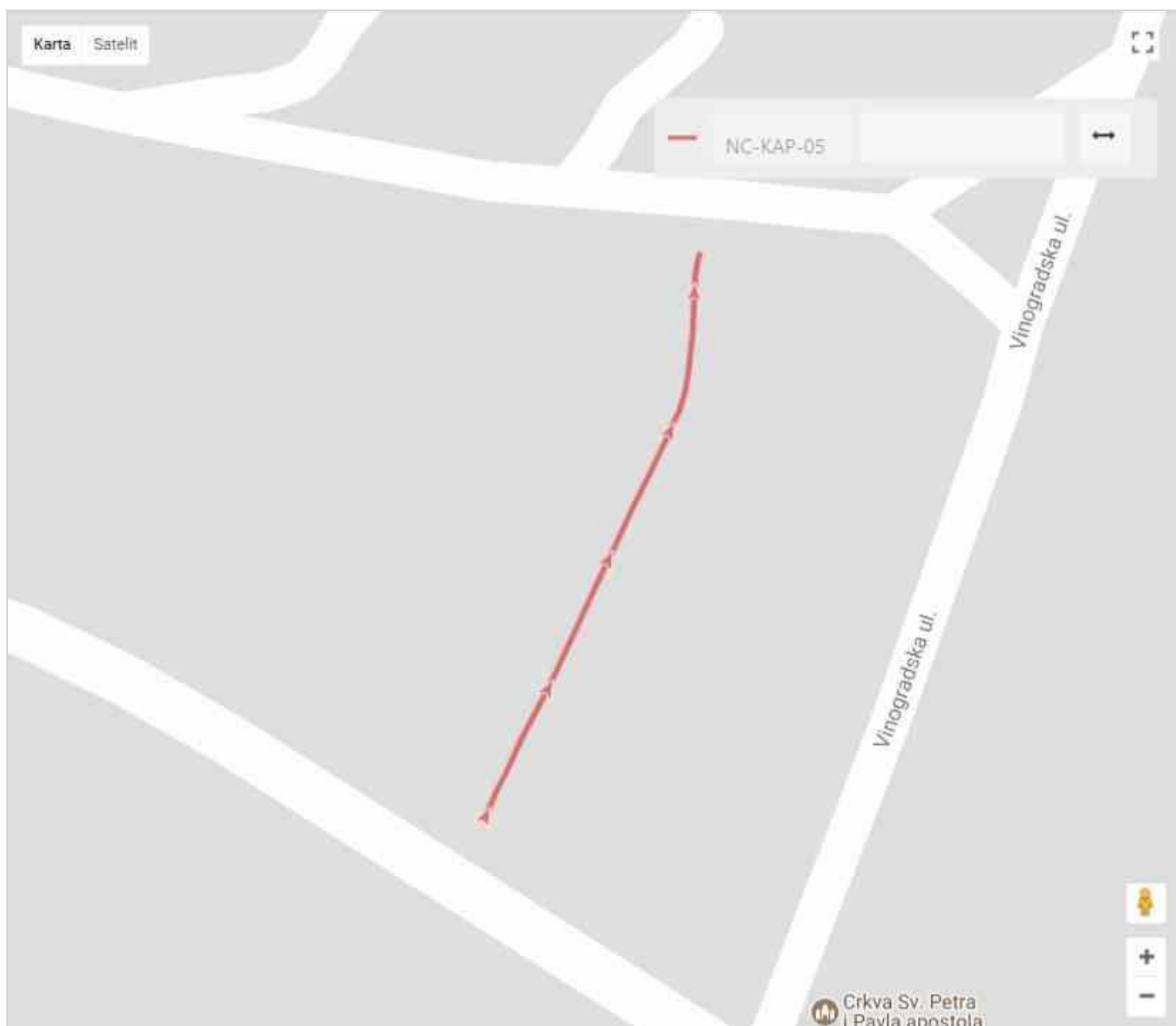


Naziv:	Kaptol-Općinska uprava
Broj/oznaka ceste:	NC-KAP-05
Kategorija ceste:	Nerazvrstana

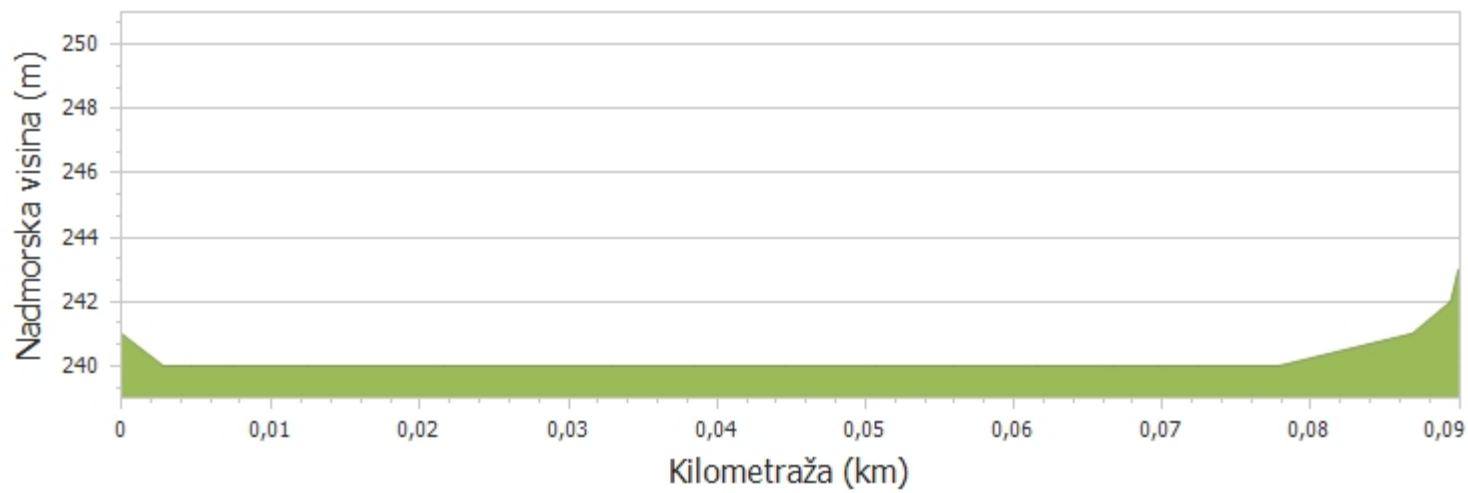
Županija:	Požeško-slavonska
Lokalna samouprava:	Općina Kaptol
Mjesni odbor:	Kaptol
Naselje:	
Ulica/ulice:	
Mjesto pripravnosti:	Kaptol

Duljina ceste - službeno:	0,000
Duljina ceste - GPS (km):	0,090

Prosječna visina - GPS (m):	240,12
------------------------------------	--------



NC-KAP-05 - 001

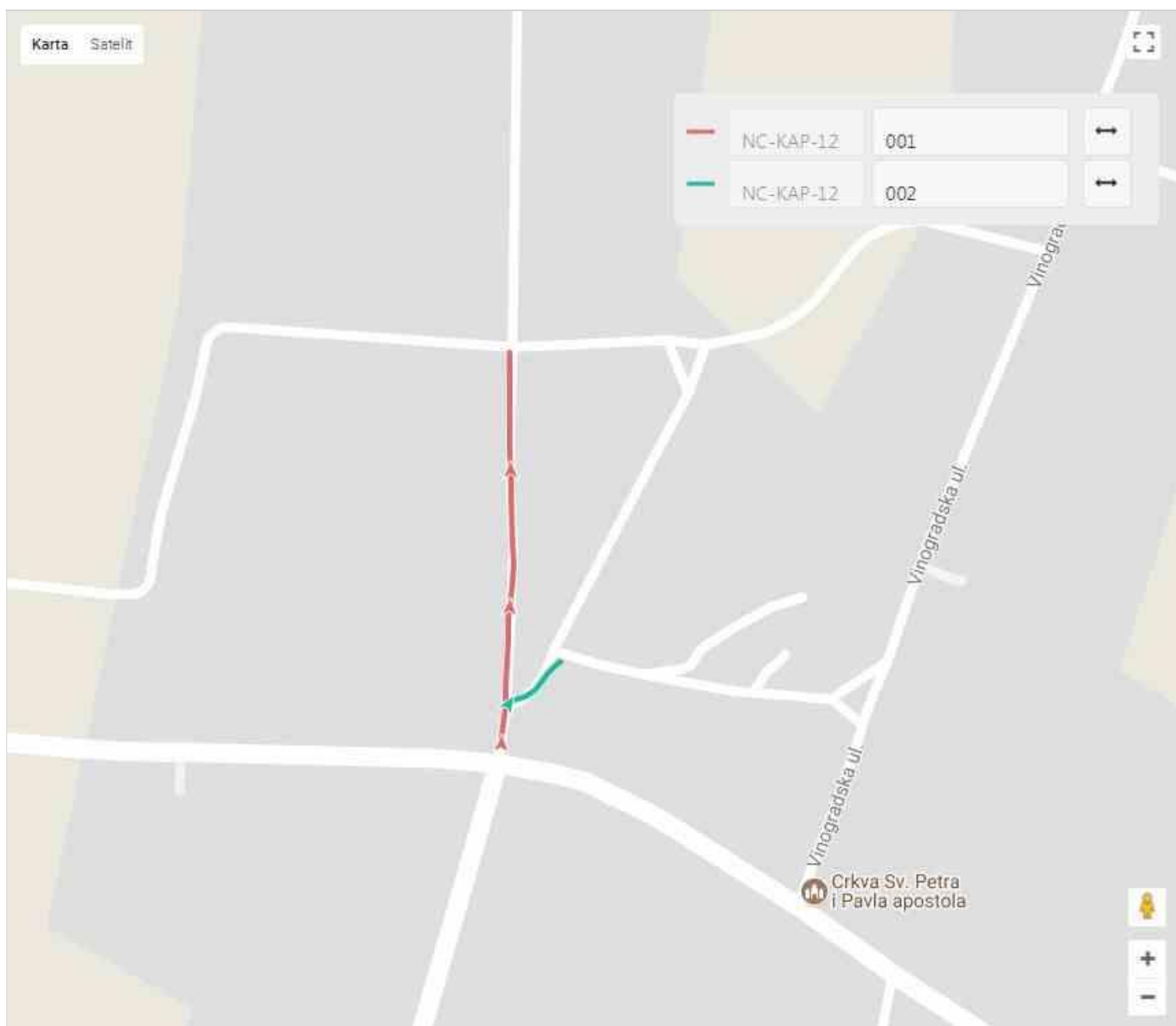


Naziv:	Kaptol ul. Trg V. Korajca
Broj/oznaka ceste:	NC-KAP-12
Kategorija ceste:	Nerazvrstana

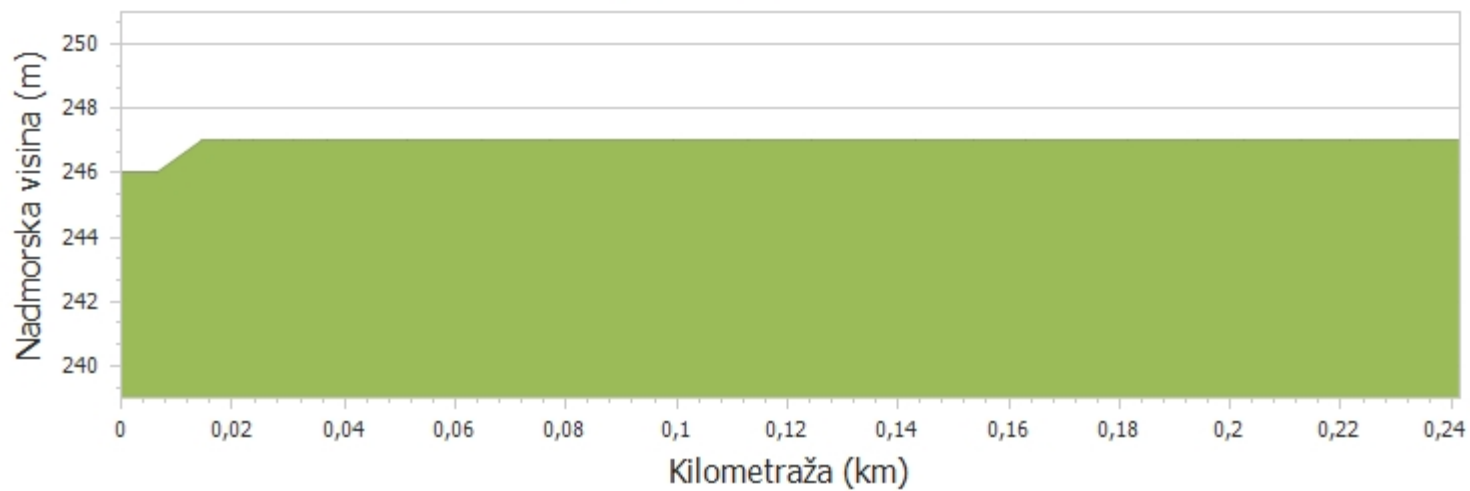
Županija:	Požeško-slavonska
Lokalna samouprava:	Općina Kaptol
Mjesni odbor:	Kaptol
Naselje:	
Ulica/ulice:	
Mjesto pripravnosti:	Kaptol

Duljina ceste - službeno:	0,000
Duljina ceste - GPS (km):	0,285

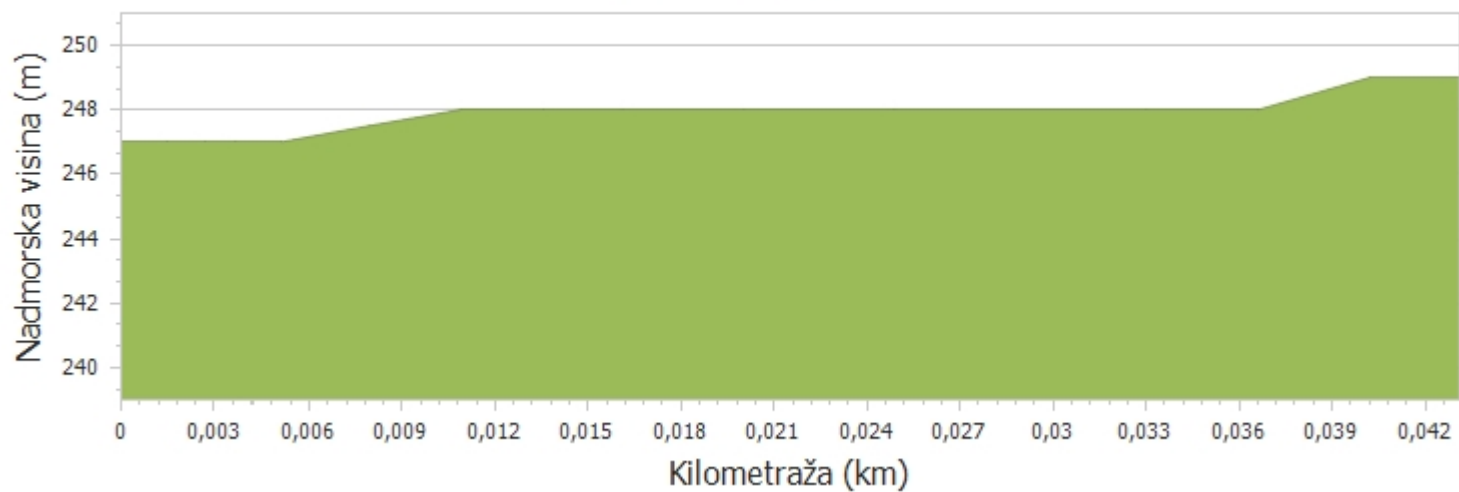
Prosječna visina - GPS (m):	247,10
------------------------------------	--------



NC-KAP-12 - 001



NC-KAP-12 - P01

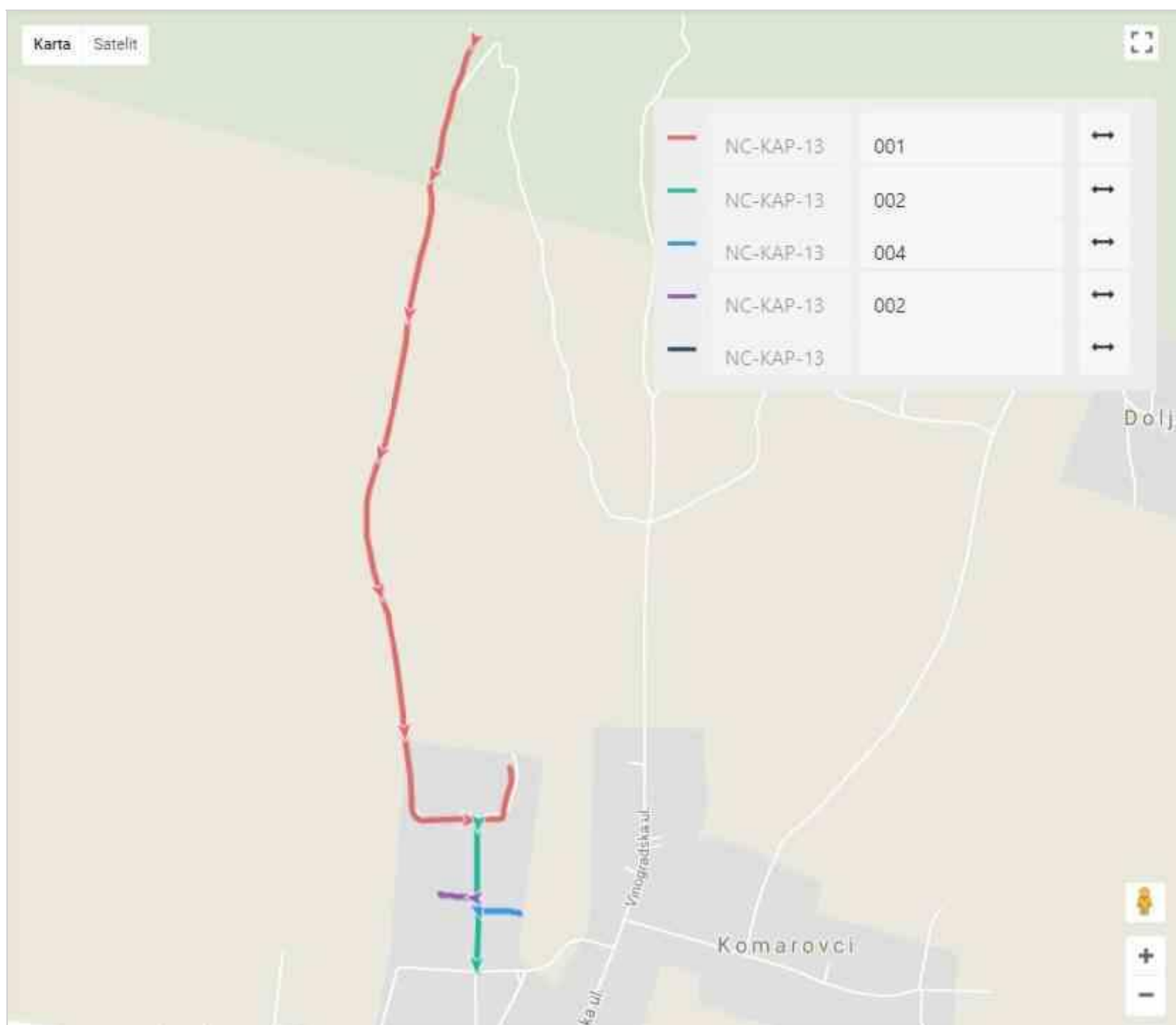


Naziv:	Kaptol ul. Malca sa odvojcima
Broj/oznaka ceste:	NC-KAP-13
Kategorija ceste:	Nerazvrstana

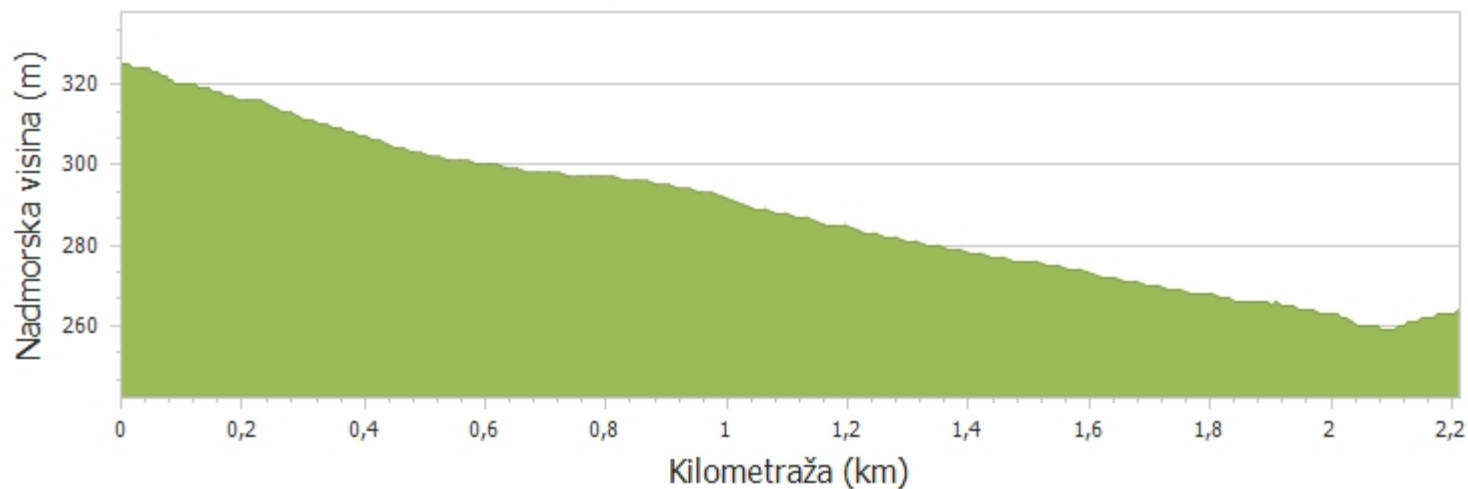
Županija:	Požeško-slavonska
Lokalna samouprava:	Općina Kaptol
Mjesni odbor:	Kaptol
Naselje:	
Ulica/ulice:	
Mjesto pripravnosti:	Kaptol

Duljina ceste - službeno:	0,000
Duljina ceste - GPS (km):	2,765

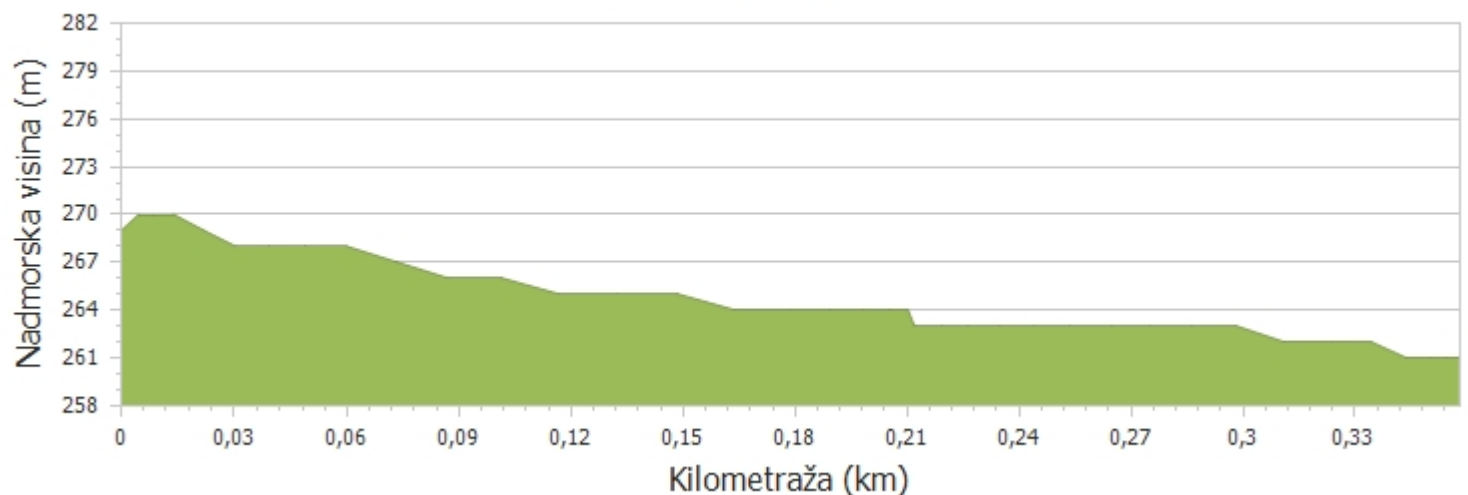
Prosječna visina - GPS (m):	283,35
------------------------------------	--------



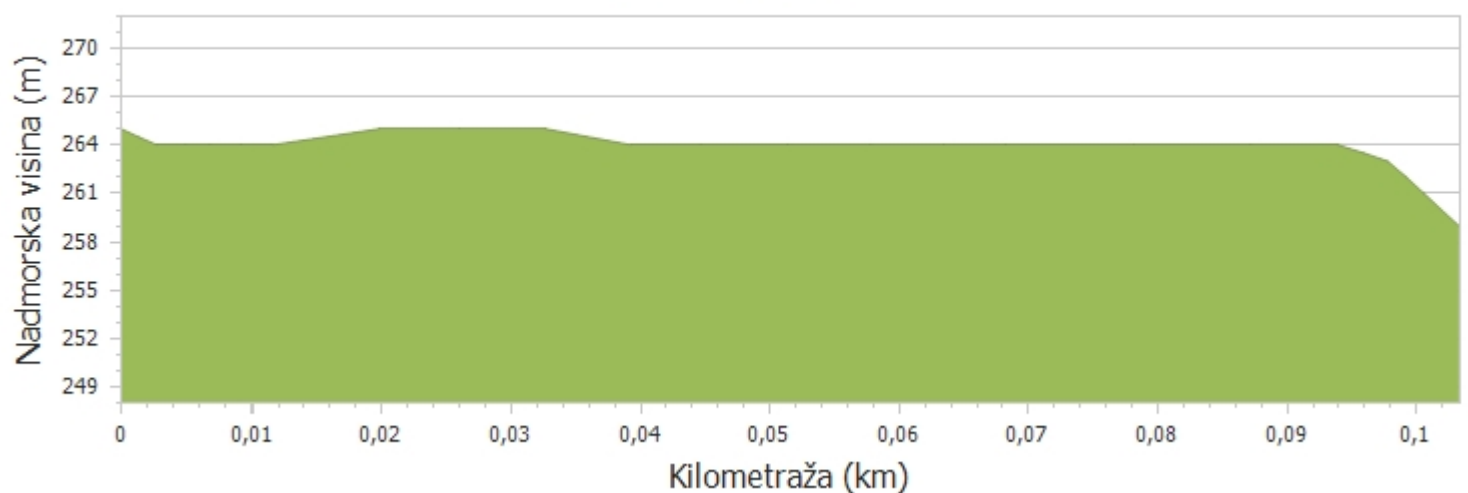
NC-KAP-13 - 001



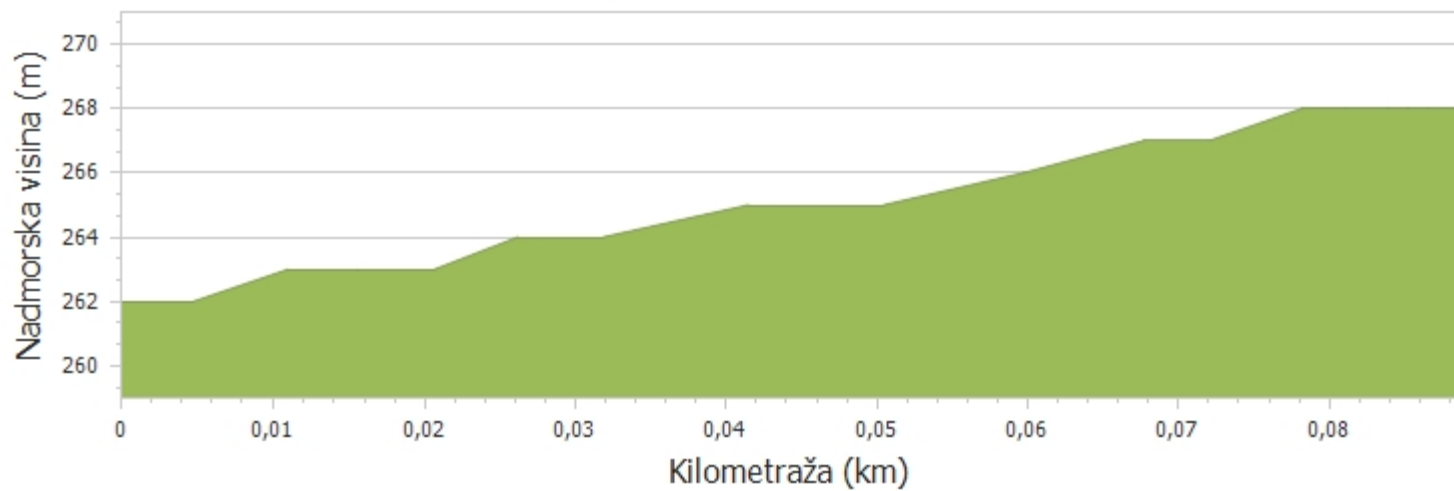
NC-KAP-13 - P01



NC-KAP-13 - P02



NC-KAP-13 - P03

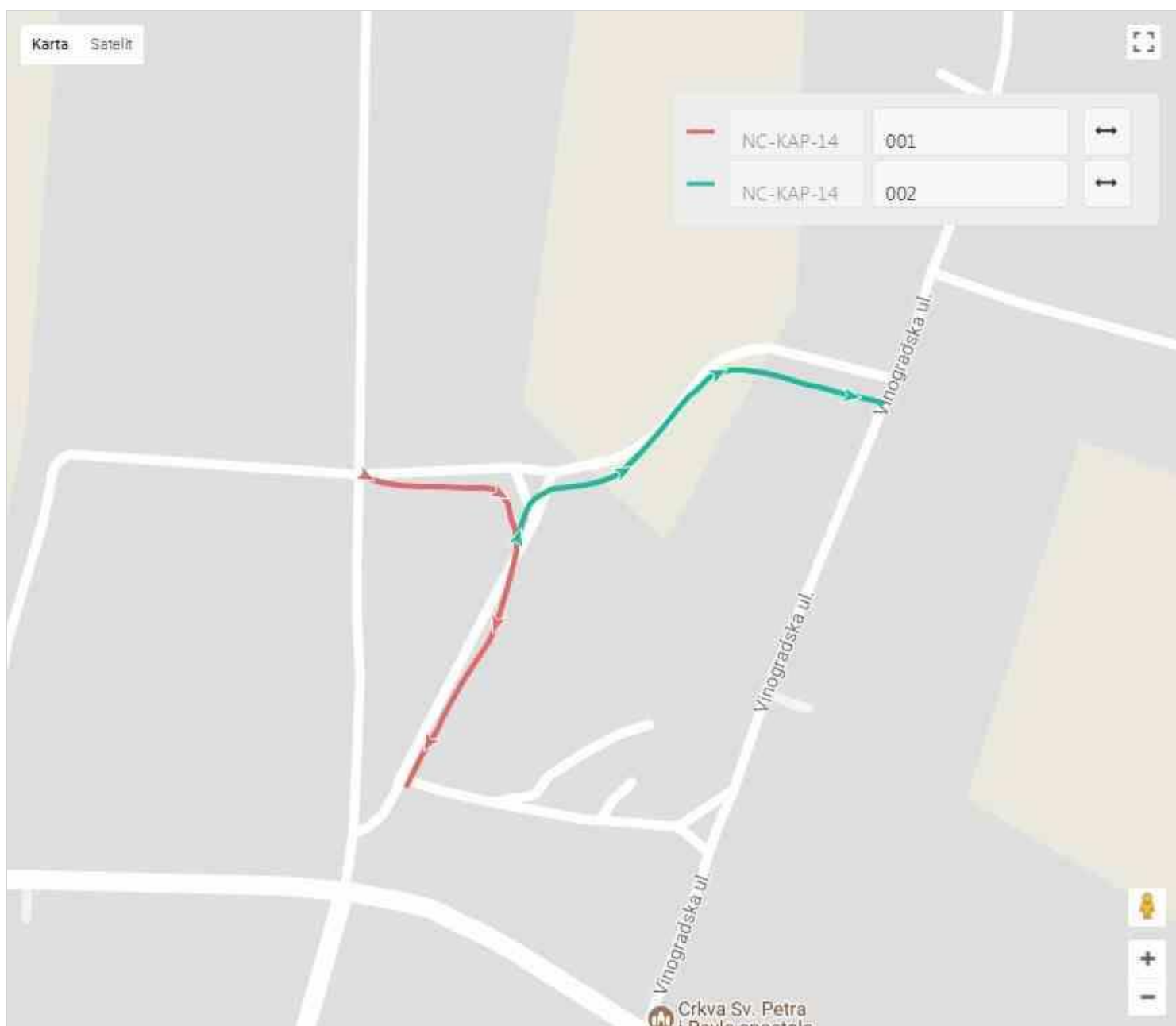


Naziv:	Kaptol ul. Zagradska
Broj/oznaka ceste:	NC-KAP-14
Kategorija ceste:	Nerazvrstana

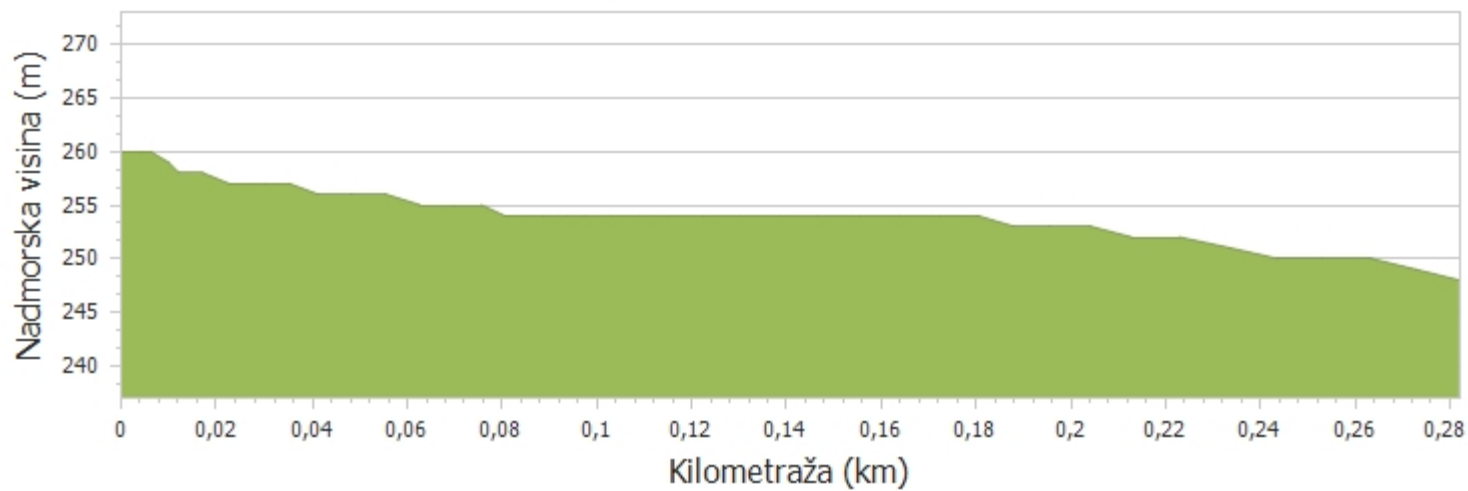
Županija:	Požeško-slavonska
Lokalna samouprava:	Općina Kaptol
Mjesni odbor:	Kaptol
Naselje:	
Ulica/ulice:	
Mjesto pripravnosti:	Kaptol

Duljina ceste - službeno:	0,000
Duljina ceste - GPS (km):	0,555

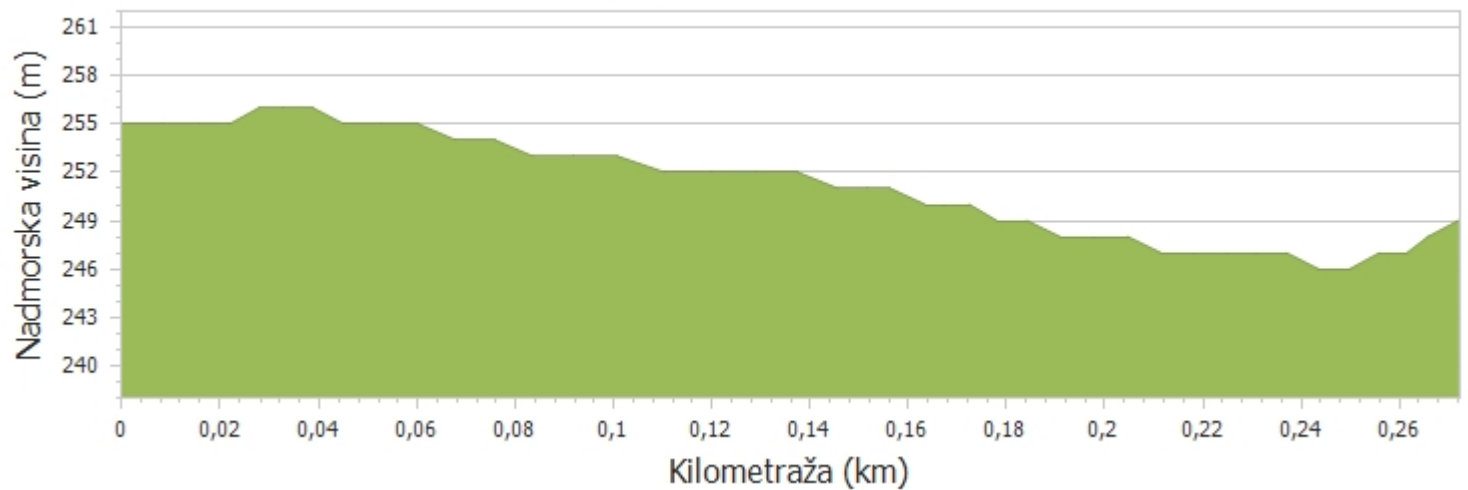
Prosječna visina - GPS (m):	252,49
------------------------------------	--------



NC-KAP-14 - 001



NC-KAP-14 - P01



Naziv:	Kaptol ul. Majstorska
Broj/oznaka ceste:	NC-KAP-15
Kategorija ceste:	Nerazvrstana

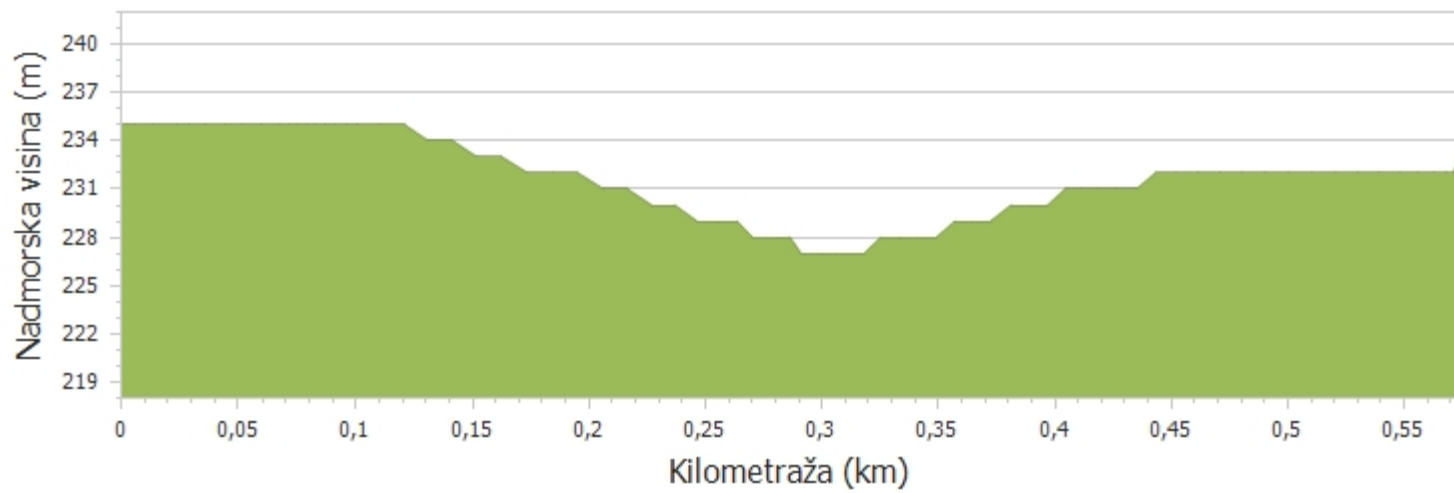
Županija:	Požeško-slavonska
Lokalna samouprava:	Općina Kaptol
Mjesni odbor:	Kaptol
Naselje:	
Ulica/ulice:	
Mjesto pripravnosti:	Kaptol

Duljina ceste - službeno:	0,000
Duljina ceste - GPS (km):	0,574

Prosječna visina - GPS (m):	231,60
------------------------------------	--------



NC-KAP-15 - 001



Naziv:	Kaptol ul. Kamenska
Broj/oznaka ceste:	NC-KAP-16
Kategorija ceste:	Nerazvrstana

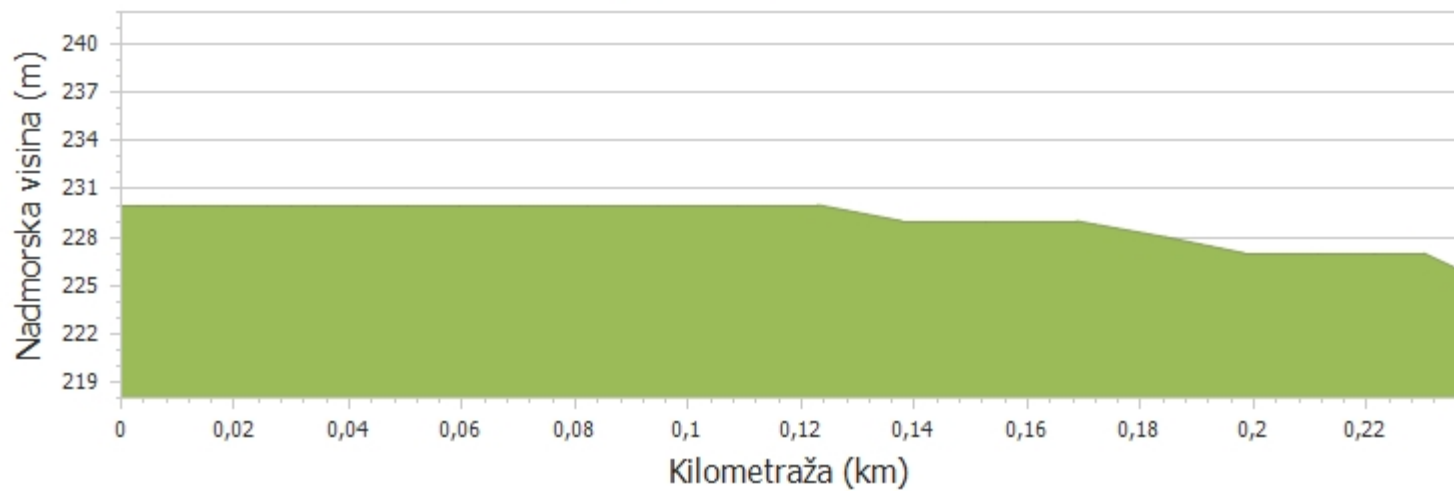
Županija:	Požeško-slavonska
Lokalna samouprava:	Općina Kaptol
Mjesni odbor:	Kaptol
Naselje:	
Ulica/ulice:	
Mjesto pripravnosti:	Kaptol

Duljina ceste - službeno:	0,000
Duljina ceste - GPS (km):	0,237

Prosječna visina - GPS (m):	229,10
------------------------------------	--------



NC-KAP-16 - 001

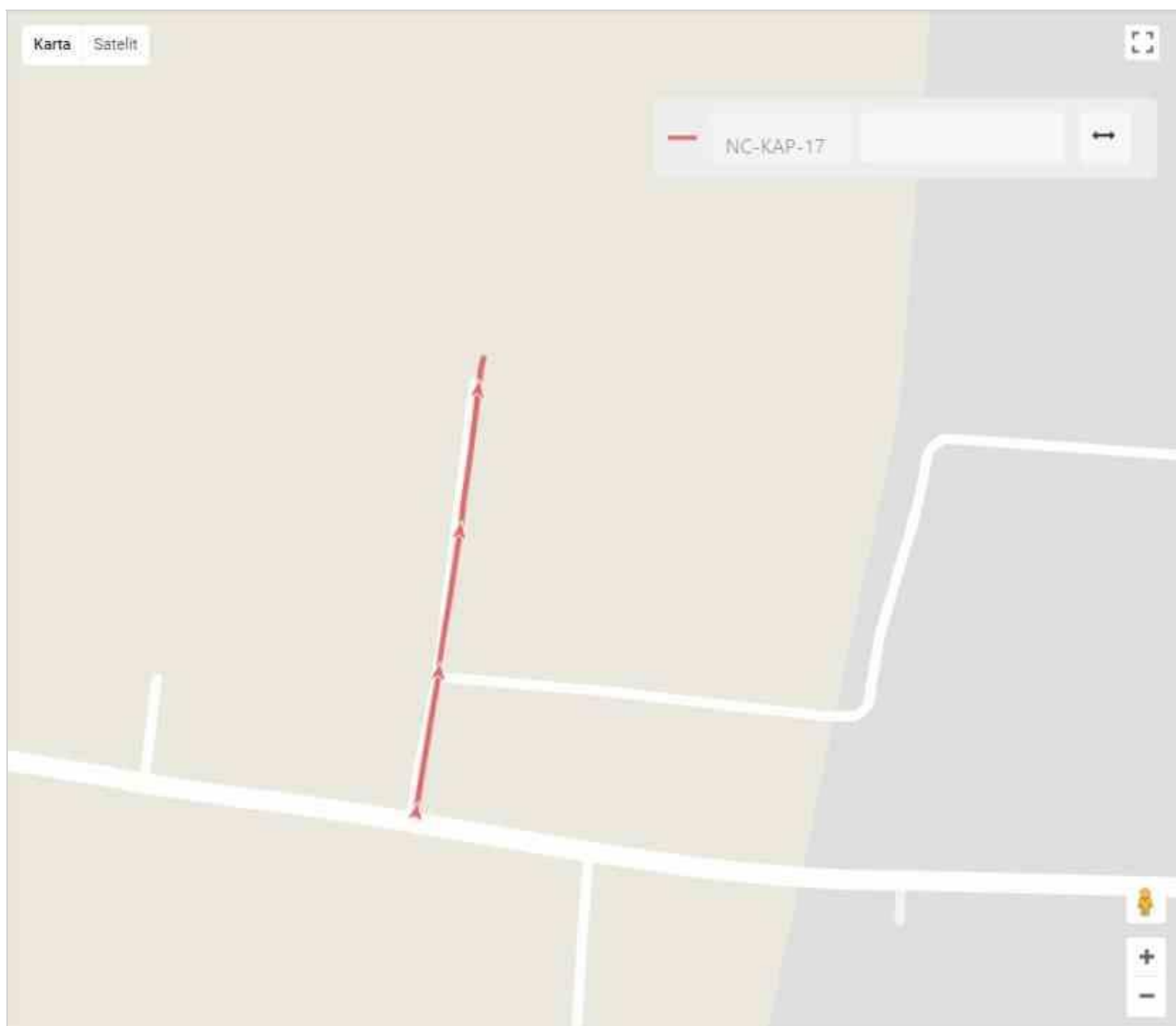


Naziv:	Kaptol ul. Vlade Vidovića
Broj/oznaka ceste:	NC-KAP-17
Kategorija ceste:	Nerazvrstana

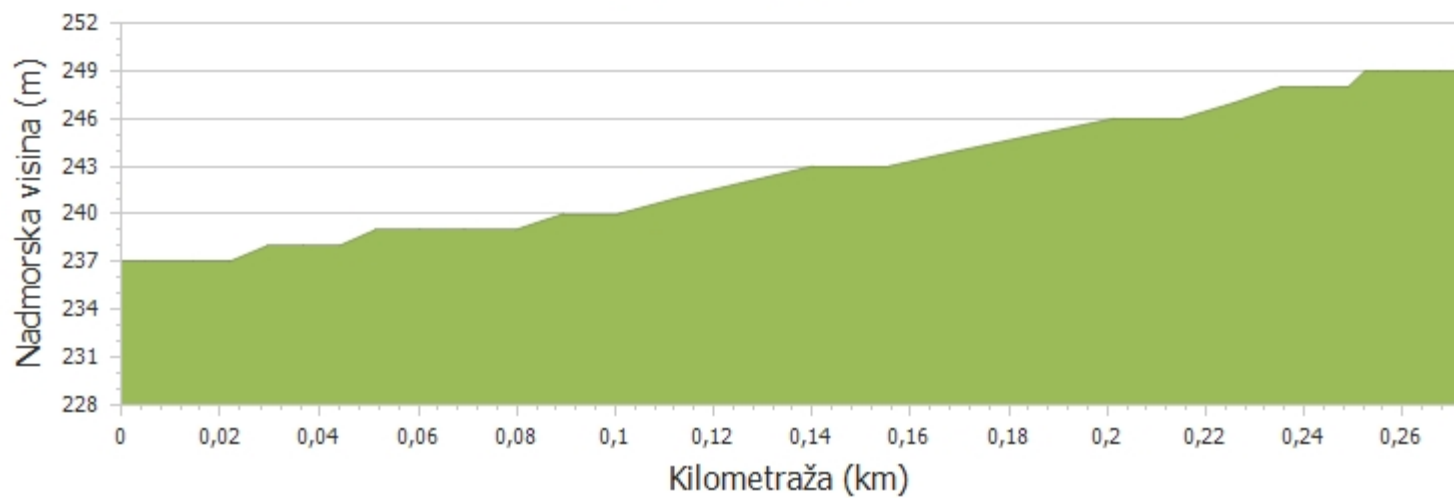
Županija:	Požeško-slavonska
Lokalna samouprava:	Općina Kaptol
Mjesni odbor:	Kaptol
Naselje:	
Ulica/ulice:	
Mjesto pripravnosti:	Kaptol

Duljina ceste - službeno:	0,000
Duljina ceste - GPS (km):	0,272

Prosječna visina - GPS (m):	242,52
------------------------------------	--------



NC-KAP-17 - 001

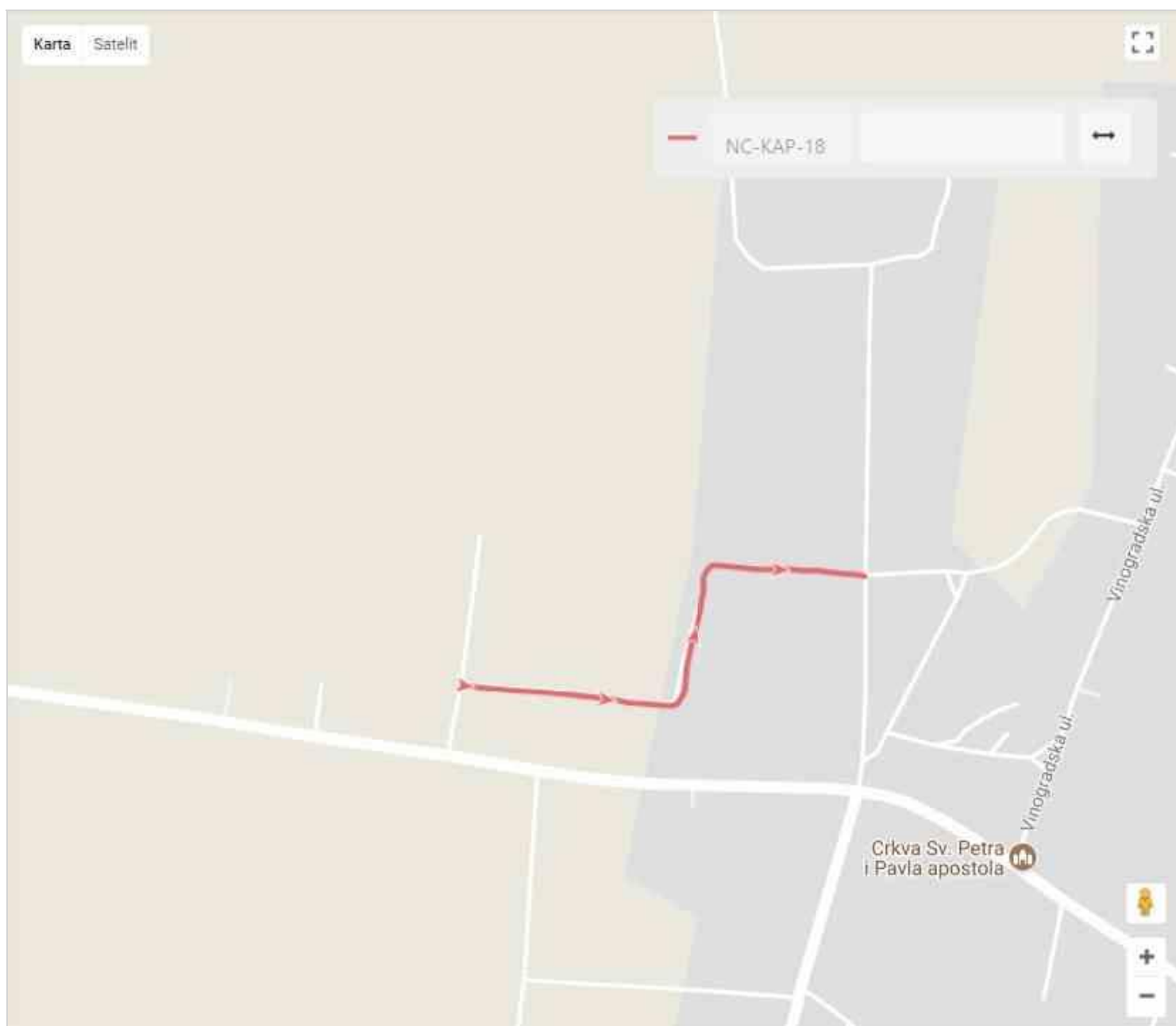


Naziv:	Kaptol ul. Cvjetna
Broj/oznaka ceste:	NC-KAP-18
Kategorija ceste:	Nerazvrstana

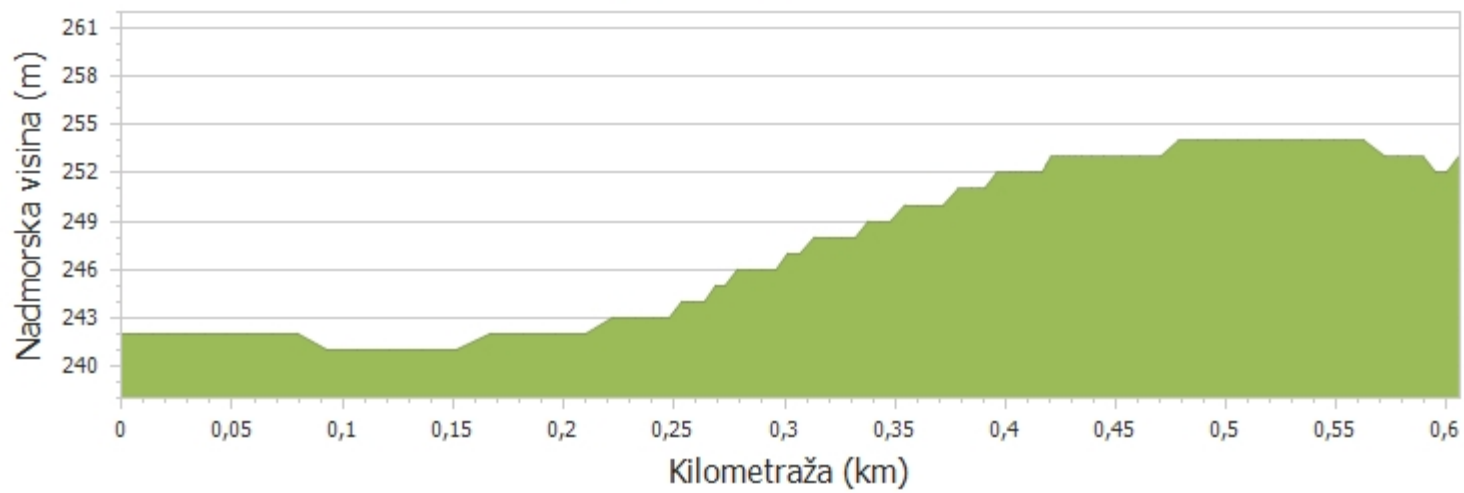
Županija:	Požeško-slavonska
Lokalna samouprava:	Općina Kaptol
Mjesni odbor:	Kaptol
Naselje:	
Ulica/ulice:	
Mjesto pripravnosti:	Kaptol

Duljina ceste - službeno:	0,000
Duljina ceste - GPS (km):	0,606

Prosječna visina - GPS (m):	247,24
------------------------------------	--------



NC-KAP-18 - 001

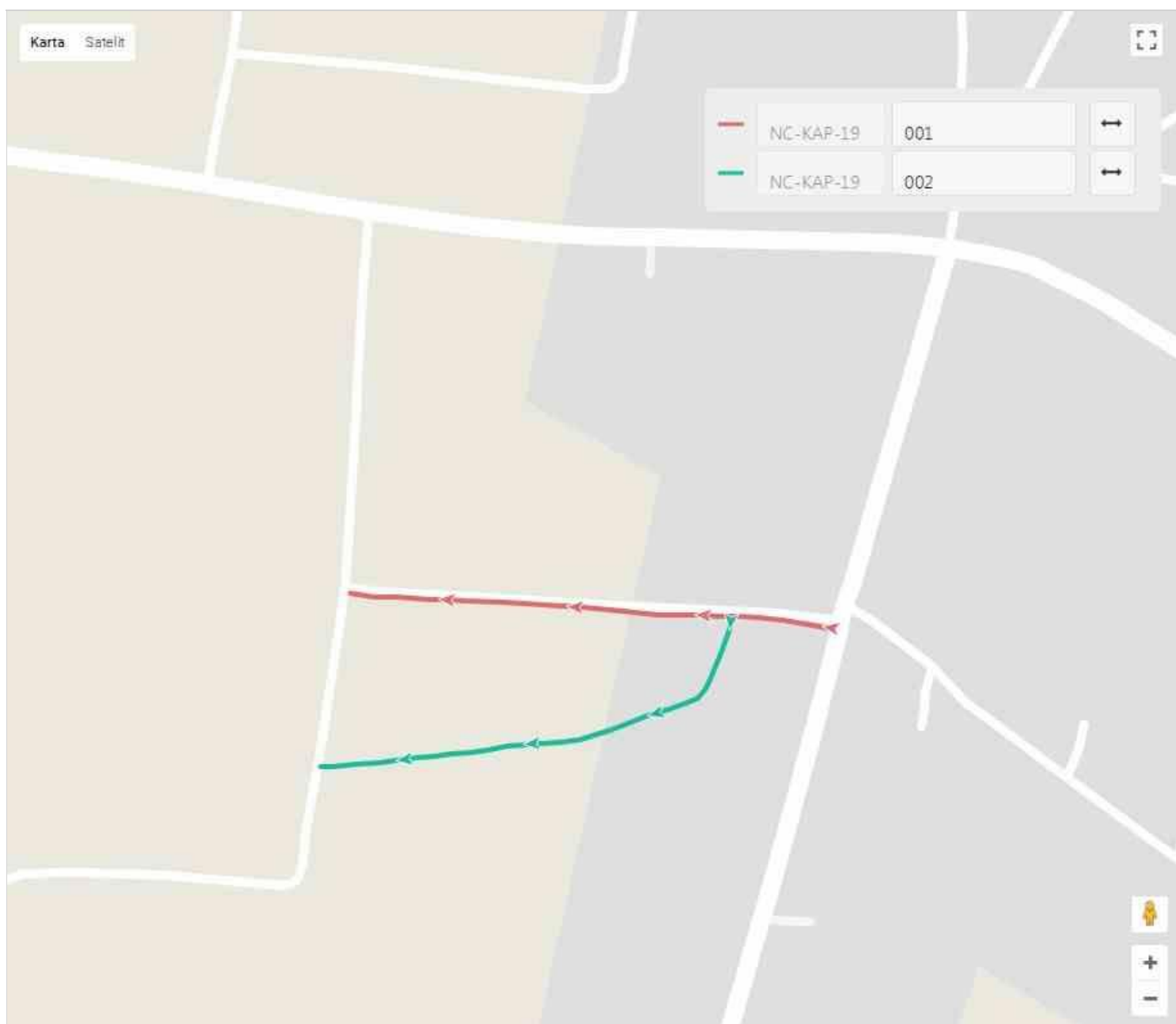


Naziv:	Kaptol ul. Zelena i odvojak
Broj/oznaka ceste:	NC-KAP-19
Kategorija ceste:	Nerazvrstana

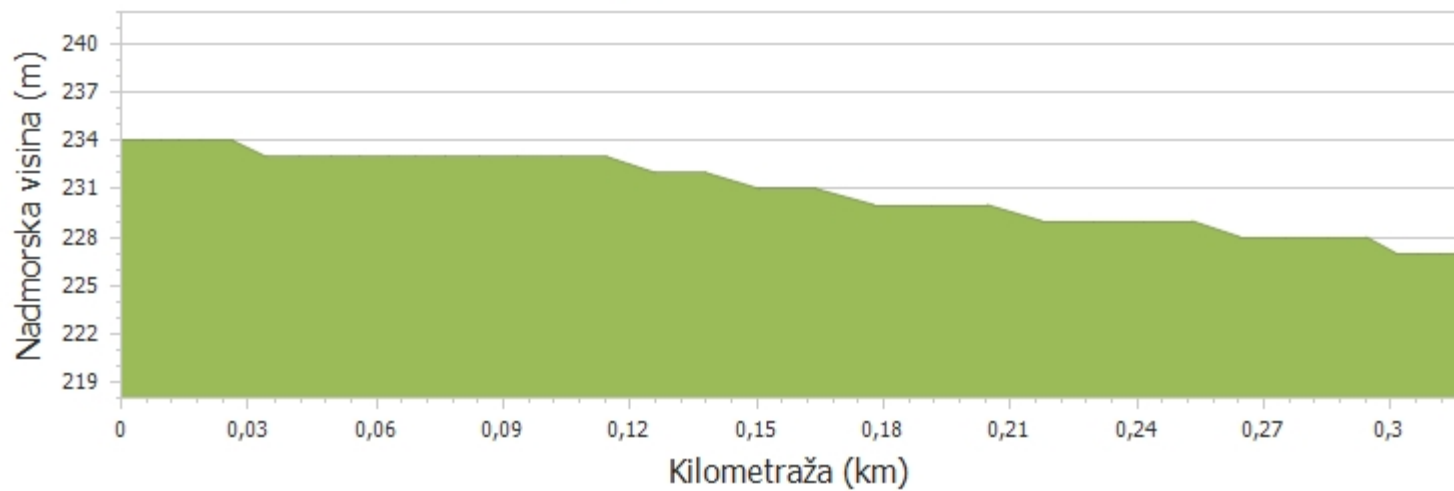
Županija:	Požeško-slavonska
Lokalna samouprava:	Općina Kaptol
Mjesni odbor:	Kaptol
Naselje:	
Ulica/ulice:	
Mjesto pripravnosti:	Kaptol

Duljina ceste - službeno:	0,000
Duljina ceste - GPS (km):	0,625

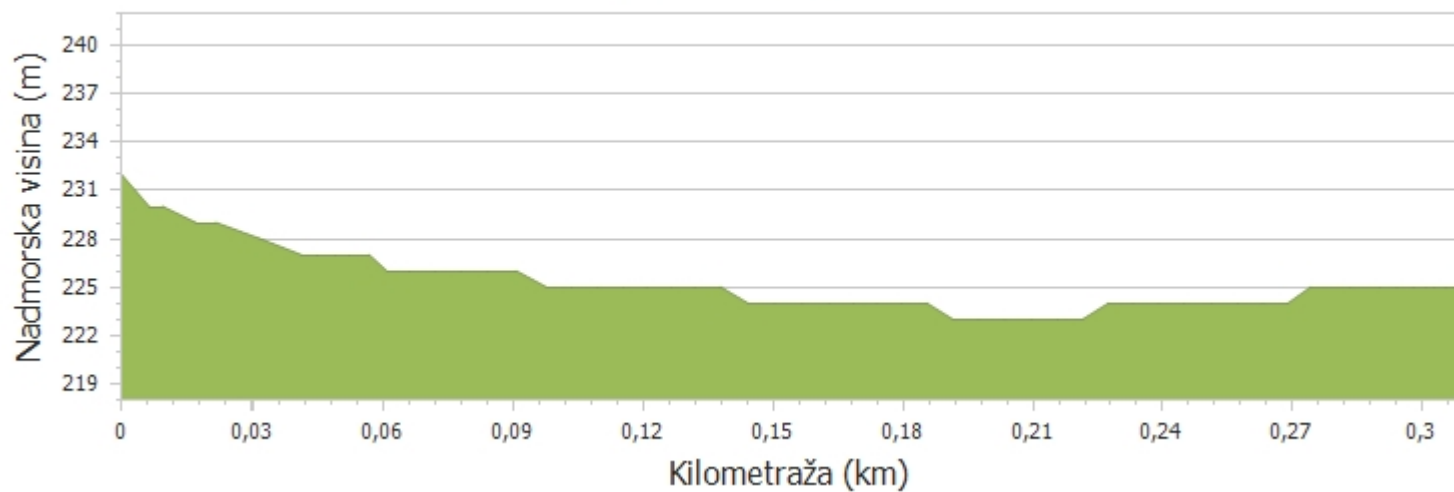
Prosječna visina - GPS (m):	228,10
------------------------------------	--------



NC-KAP-19 - 001



NC-KAP-19 - P01



Naziv:	Kaptol ul. Tomislava Pranjkovića
Broj/oznaka ceste:	NC-KAP-20
Kategorija ceste:	Nerazvrstana

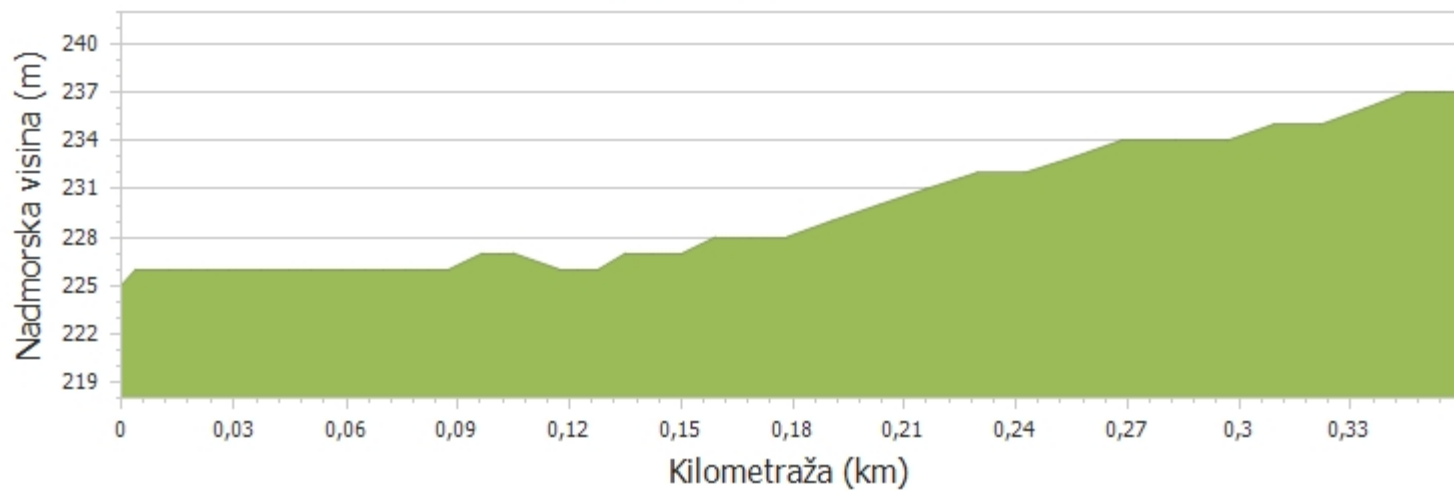
Županija:	Požeško-slavonska
Lokalna samouprava:	Općina Kaptol
Mjesni odbor:	Kaptol
Naselje:	
Ulica/ulice:	
Mjesto pripravnosti:	Kaptol

Duljina ceste - službeno:	0,000
Duljina ceste - GPS (km):	0,359

Prosječna visina - GPS (m):	229,85
------------------------------------	--------



NC-KAP-20 - 001

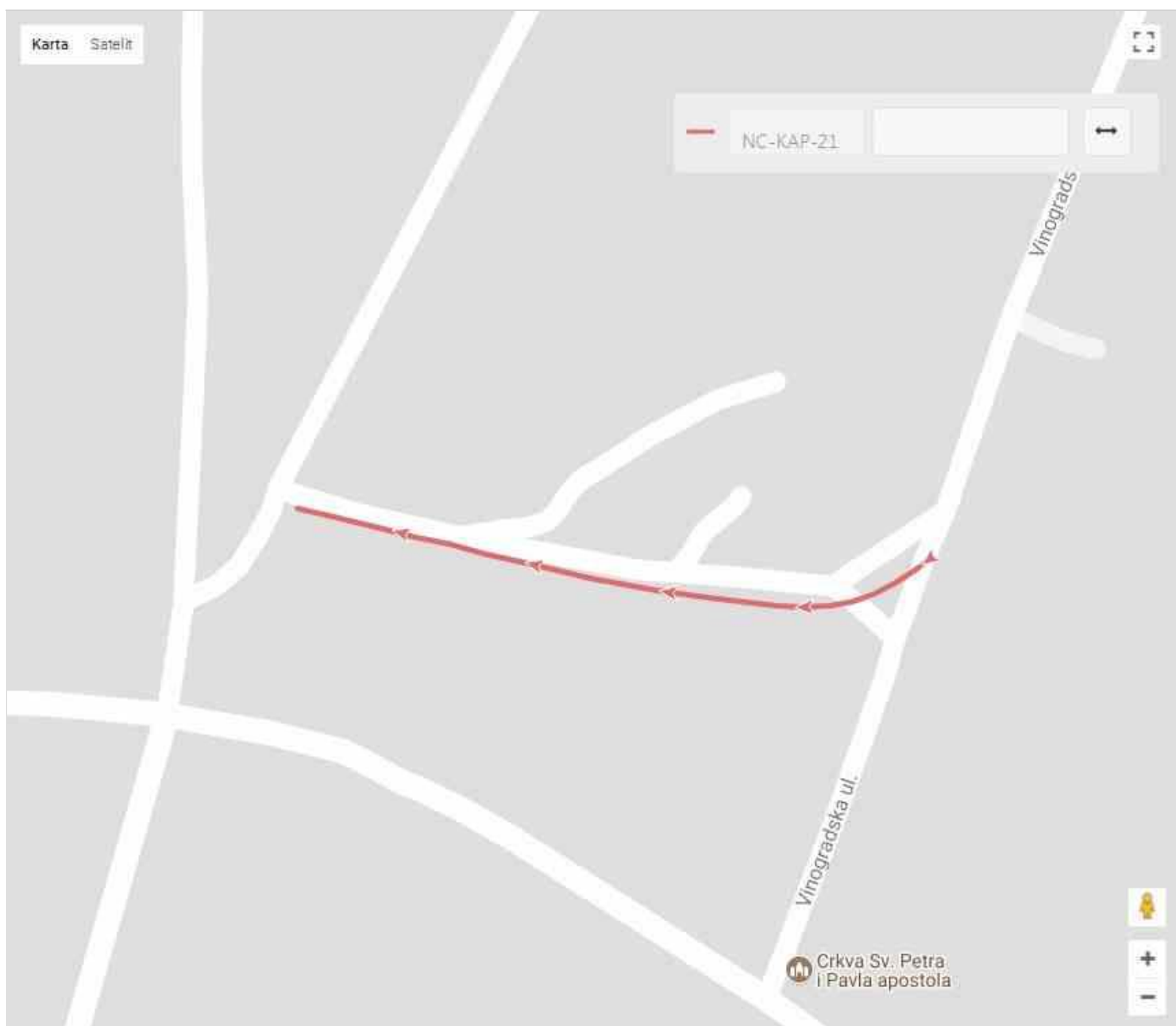


Naziv:	Kaptol ul. Češka
Broj/oznaka ceste:	NC-KAP-21
Kategorija ceste:	Nerazvrstana

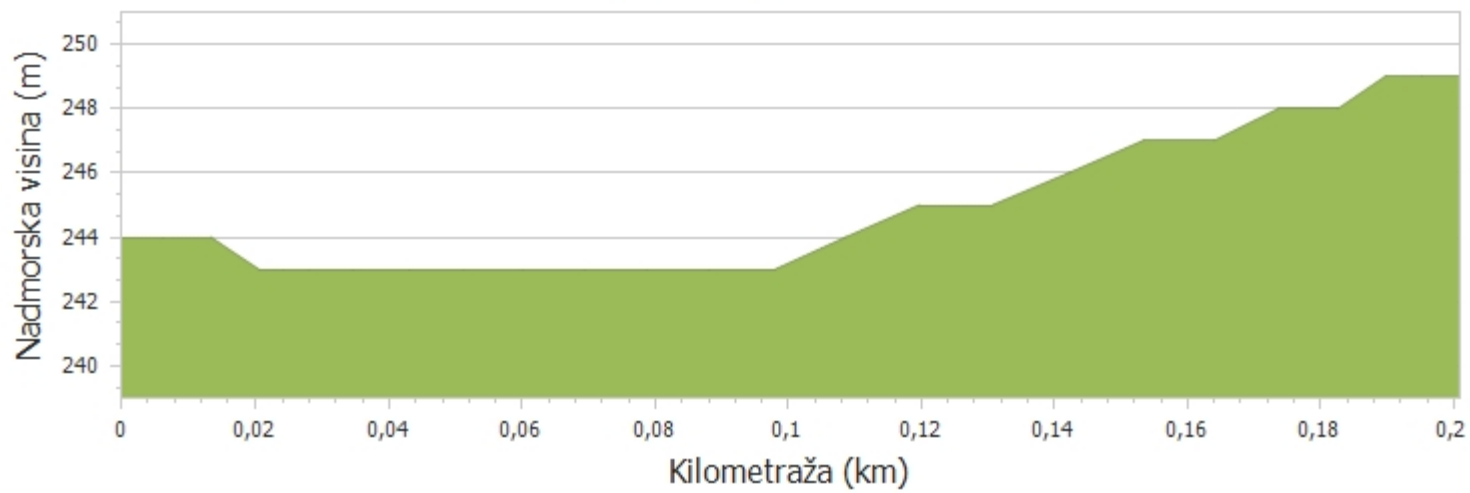
Županija:	Požeško-slavonska
Lokalna samouprava:	Općina Kaptol
Mjesni odbor:	Kaptol
Naselje:	
Ulica/ulice:	
Mjesto pripravnosti:	Kaptol

Duljina ceste - službeno:	0,000
Duljina ceste - GPS (km):	0,201

Prosječna visina - GPS (m):	244,82
------------------------------------	--------



NC-KAP-21 - 001

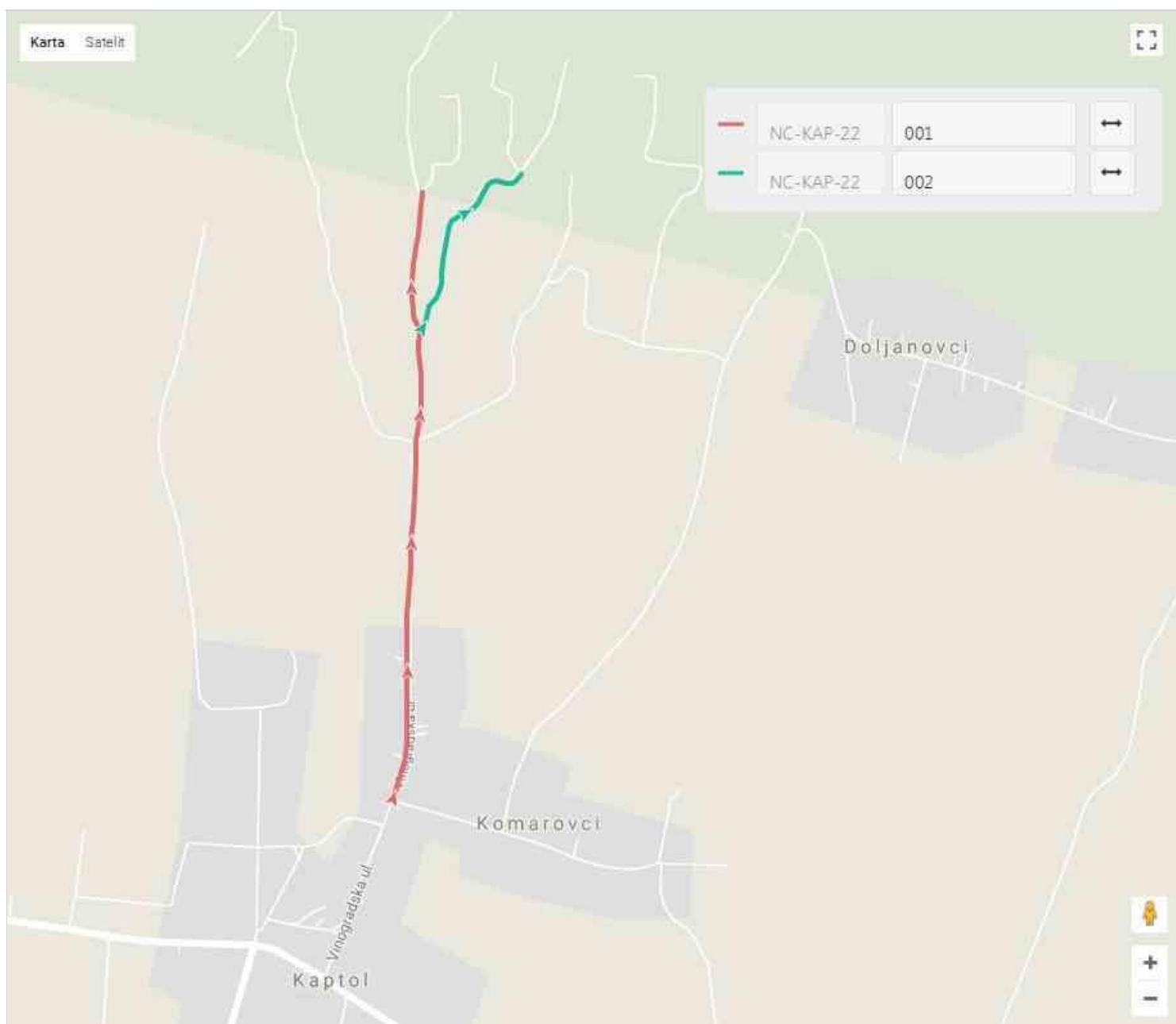


Naziv:	Kaptol ul. Vinogradska (od djela skretanja za Komarovce - raskrižje sa L41032)
Broj/oznaka ceste:	NC-KAP-22
Kategorija ceste:	Nerazvrstana

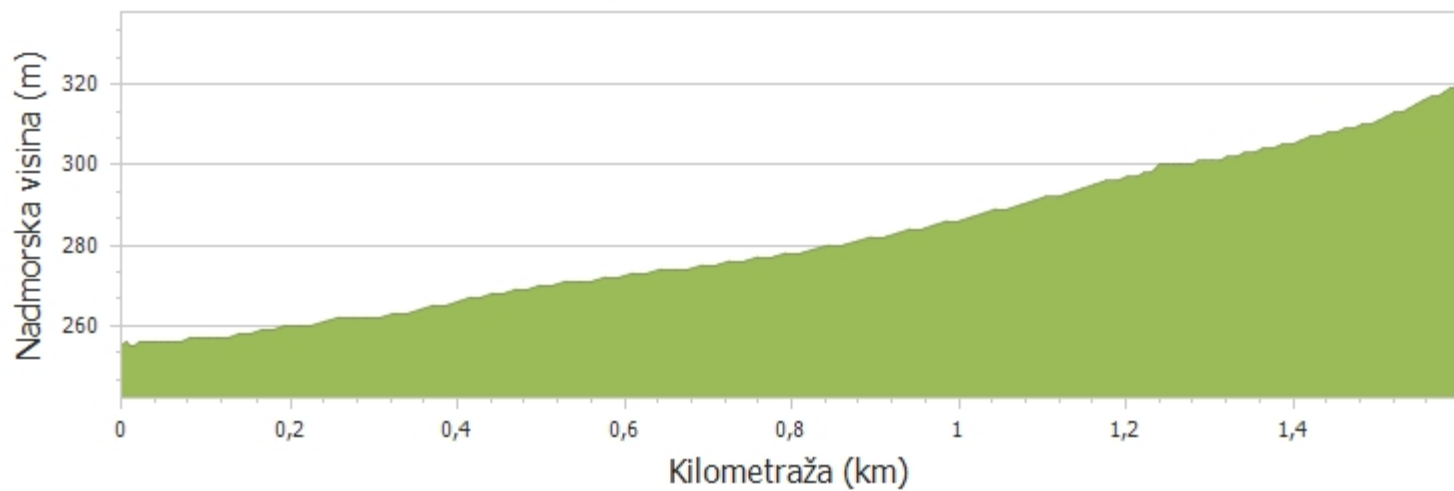
Županija:	Požeško-slavonska
Lokalna samouprava:	Općina Kaptol
Mjesni odbor:	Kaptol
Naselje:	
Ulica/ulice:	
Mjesto pripravnosti:	Kaptol

Duljina ceste - službeno:	0,000
Duljina ceste - GPS (km):	2,141

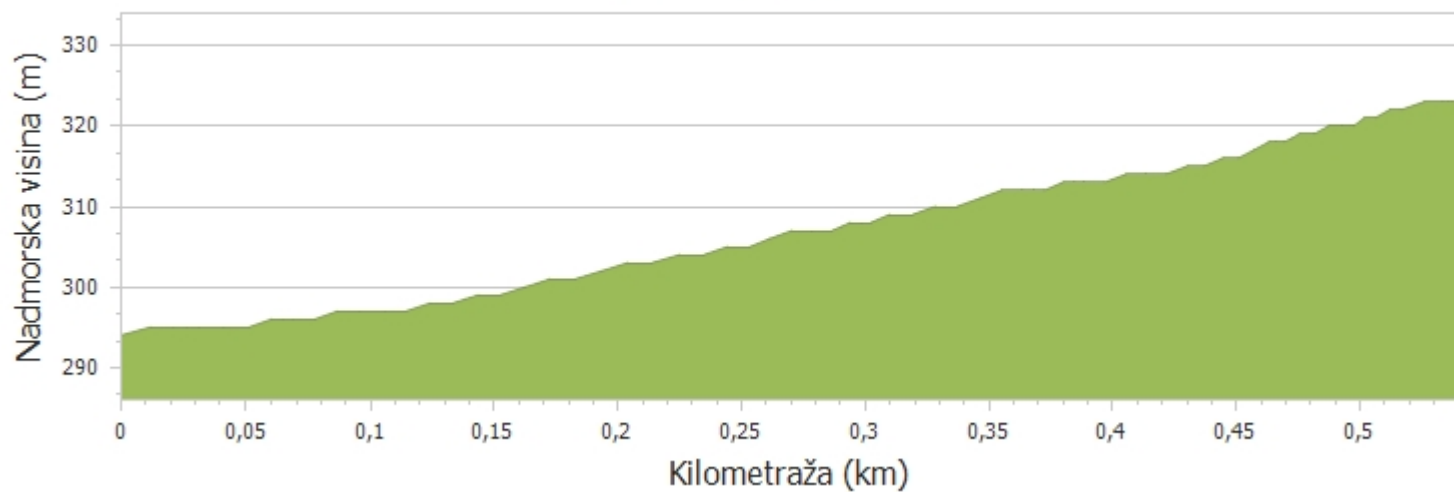
Prosječna visina - GPS (m):	287,69
------------------------------------	--------



NC-KAP-22 - 001



NC-KAP-22 - P01

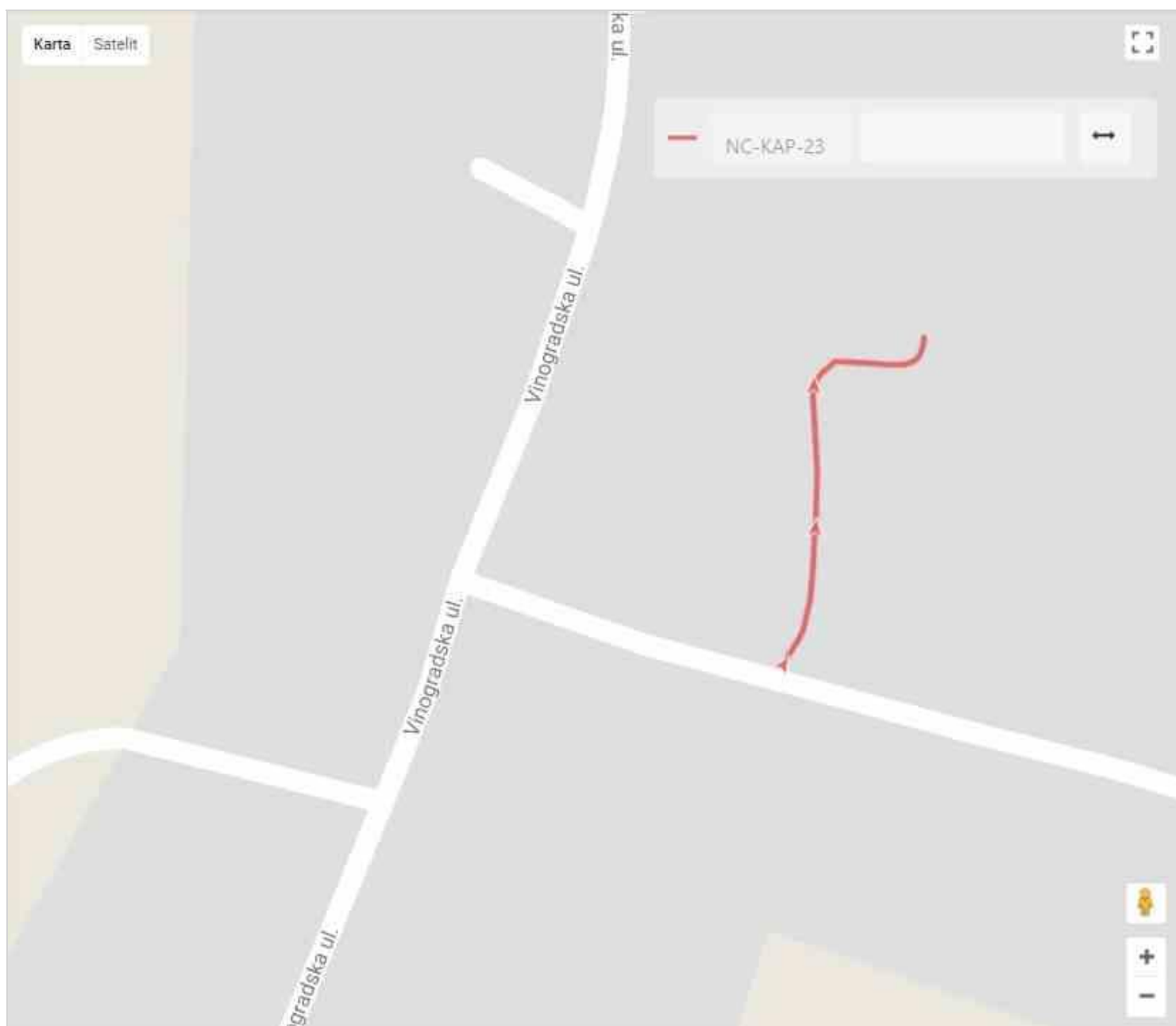


Naziv:	Kaptol ul. Komarovačka odvojak
Broj/oznaka ceste:	NC-KAP-23
Kategorija ceste:	Nerazvrstana

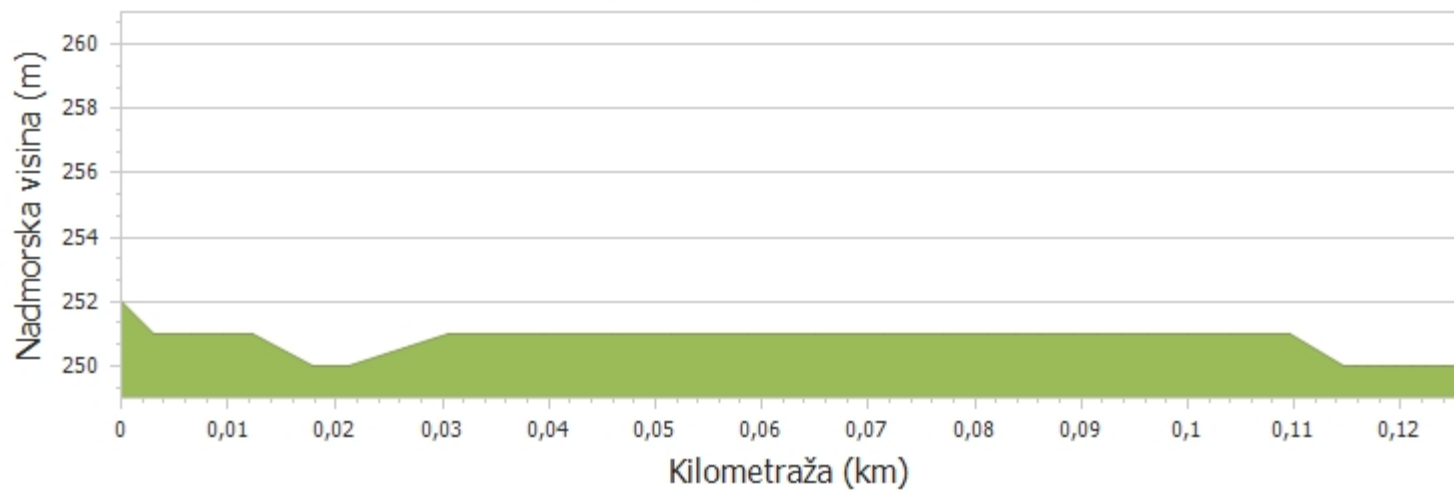
Županija:	Požeško-slavonska
Lokalna samouprava:	Općina Kaptol
Mjesni odbor:	Kaptol
Naselje:	
Ulica/ulice:	
Mjesto pripravnosti:	Kaptol

Duljina ceste - službeno:	0,000
Duljina ceste - GPS (km):	0,126

Prosječna visina - GPS (m):	250,82
------------------------------------	--------



NC-KAP-23 - 001

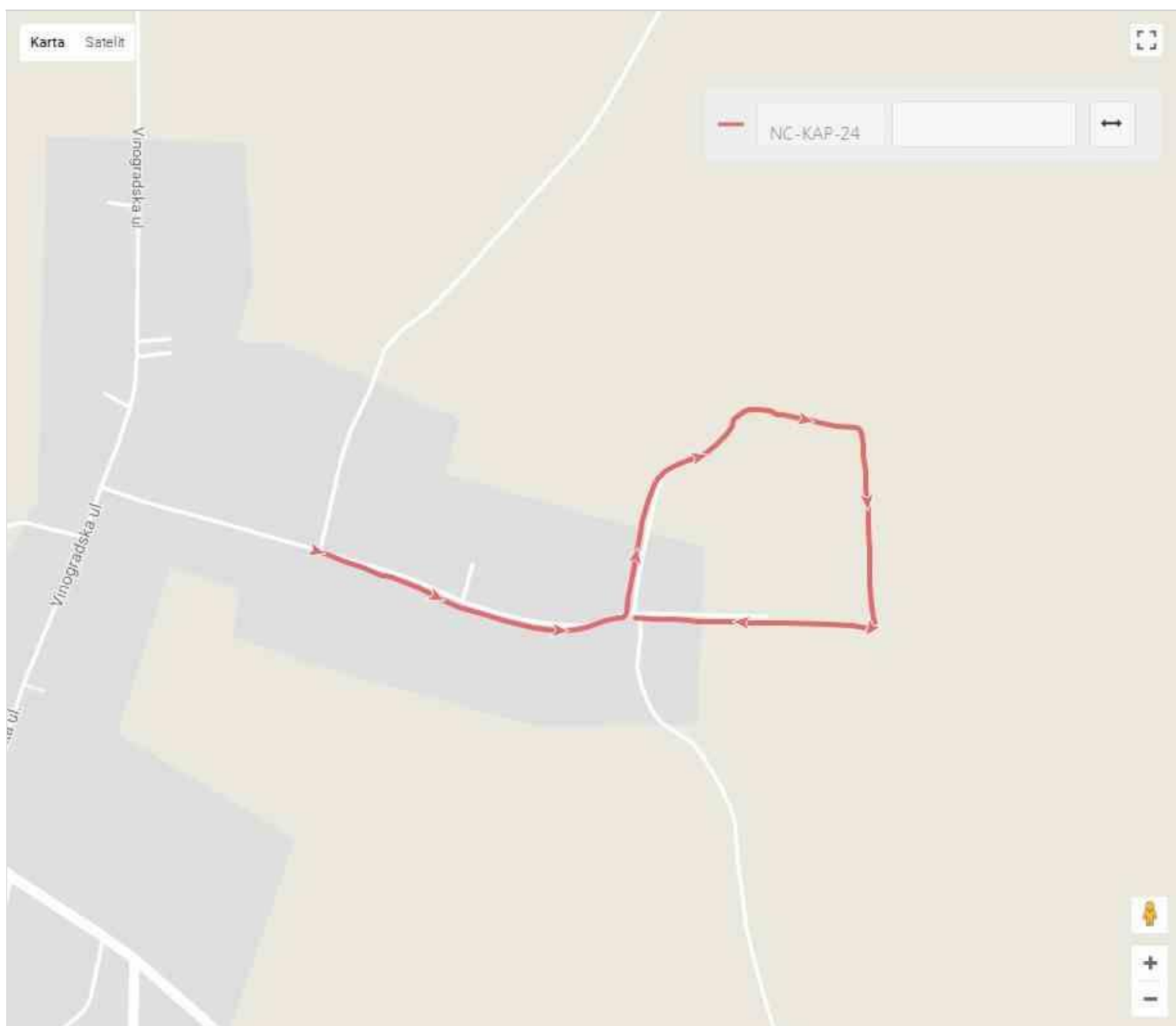


Naziv:	Komarovci - od raskrižja za Doljanovce L41032 - sporedne ulice i spoj na NC prema Ž4101
Broj/oznaka ceste:	NC-KAP-24
Kategorija ceste:	Nerazvrstana

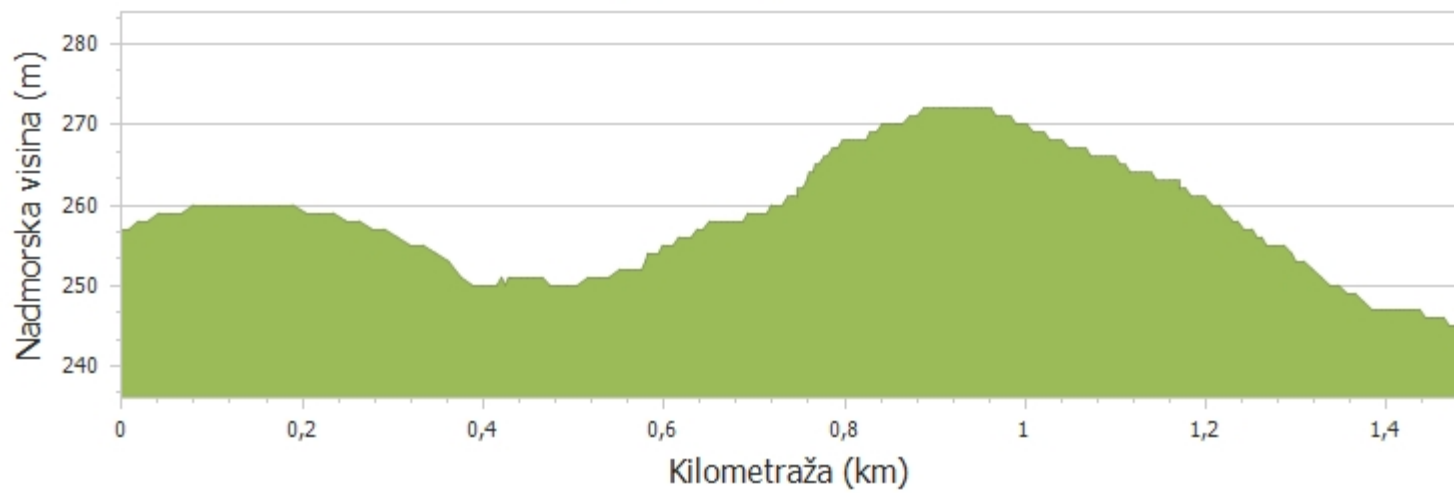
Županija:	Požeško-slavonska
Lokalna samouprava:	Općina Kaptol
Mjesni odbor:	Kaptol
Naselje:	
Ulica/ulice:	
Mjesto pripravnosti:	Kaptol

Duljina ceste - službeno:	0,000
Duljina ceste - GPS (km):	1,483

Prosječna visina - GPS (m):	258,64
------------------------------------	--------



NC-KAP-24 - 001

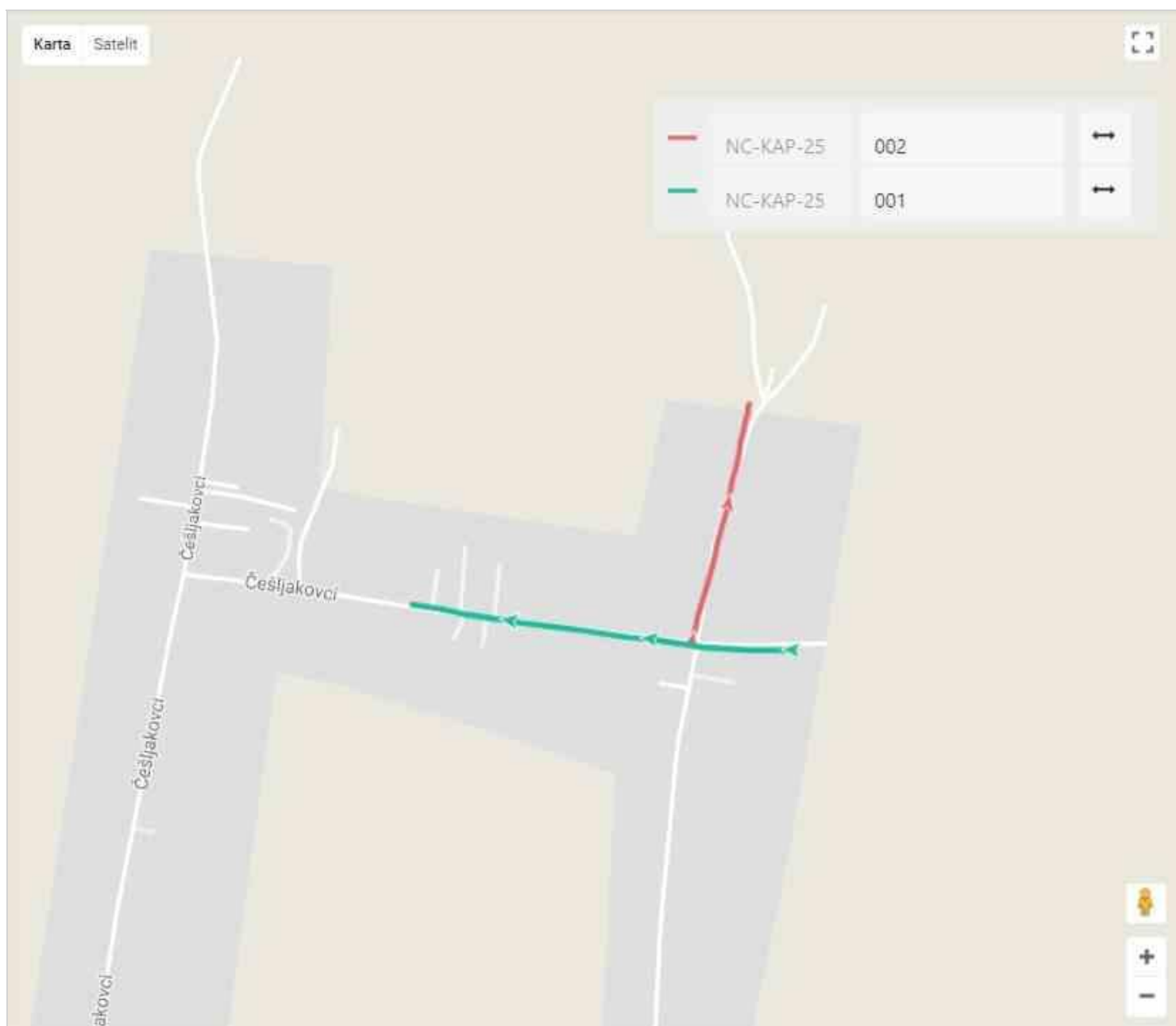


Naziv:	Golo Brdo-dionica od L41031; spojna ul. za Češljakovce; desni odvojak od 41031 (pored vatro. doma)
Broj/oznaka ceste:	NC-KAP-25
Kategorija ceste:	Nerazvrstana

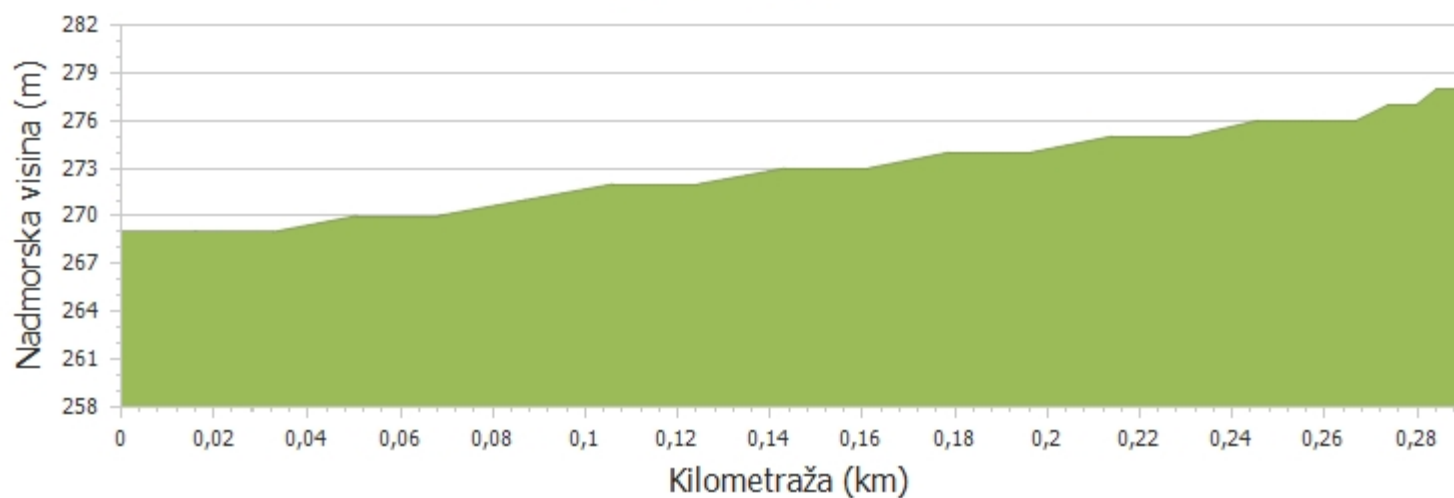
Županija:	Požeško-slavonska
Lokalna samouprava:	Općina Kaptol
Mjesni odbor:	Kaptol
Naselje:	
Ulica/ulice:	
Mjesto pripravnosti:	Kaptol

Duljina ceste - službeno:	0,000
Duljina ceste - GPS (km):	0,745

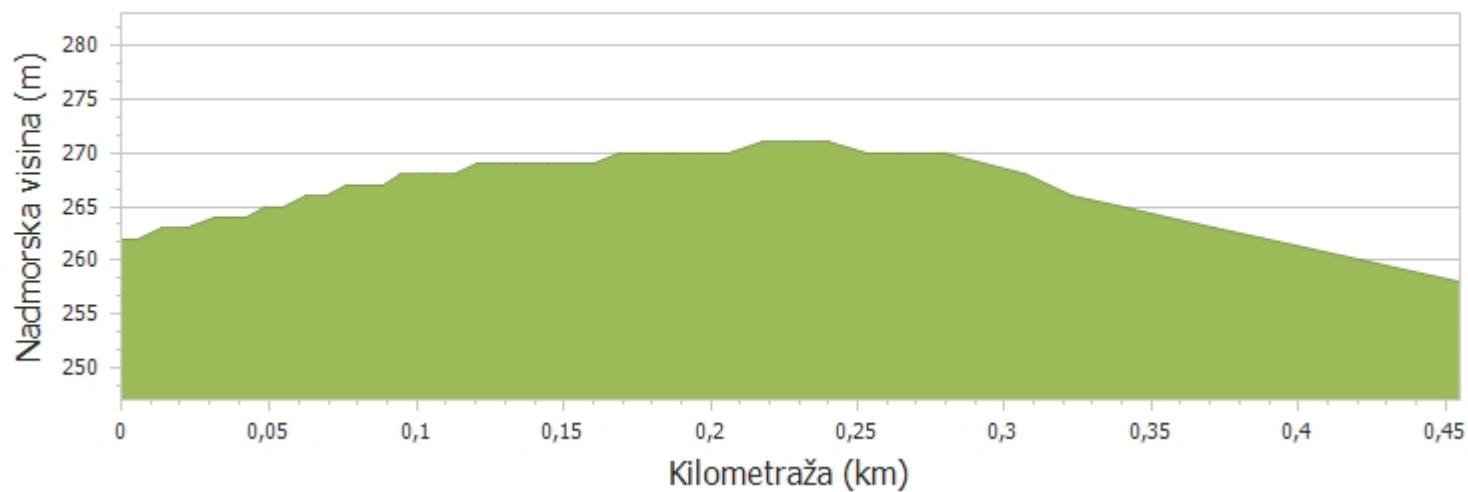
Prosječna visina - GPS (m):	268,80
------------------------------------	--------



NC-KAP-25 - P01



NC-KAP-25 - 001

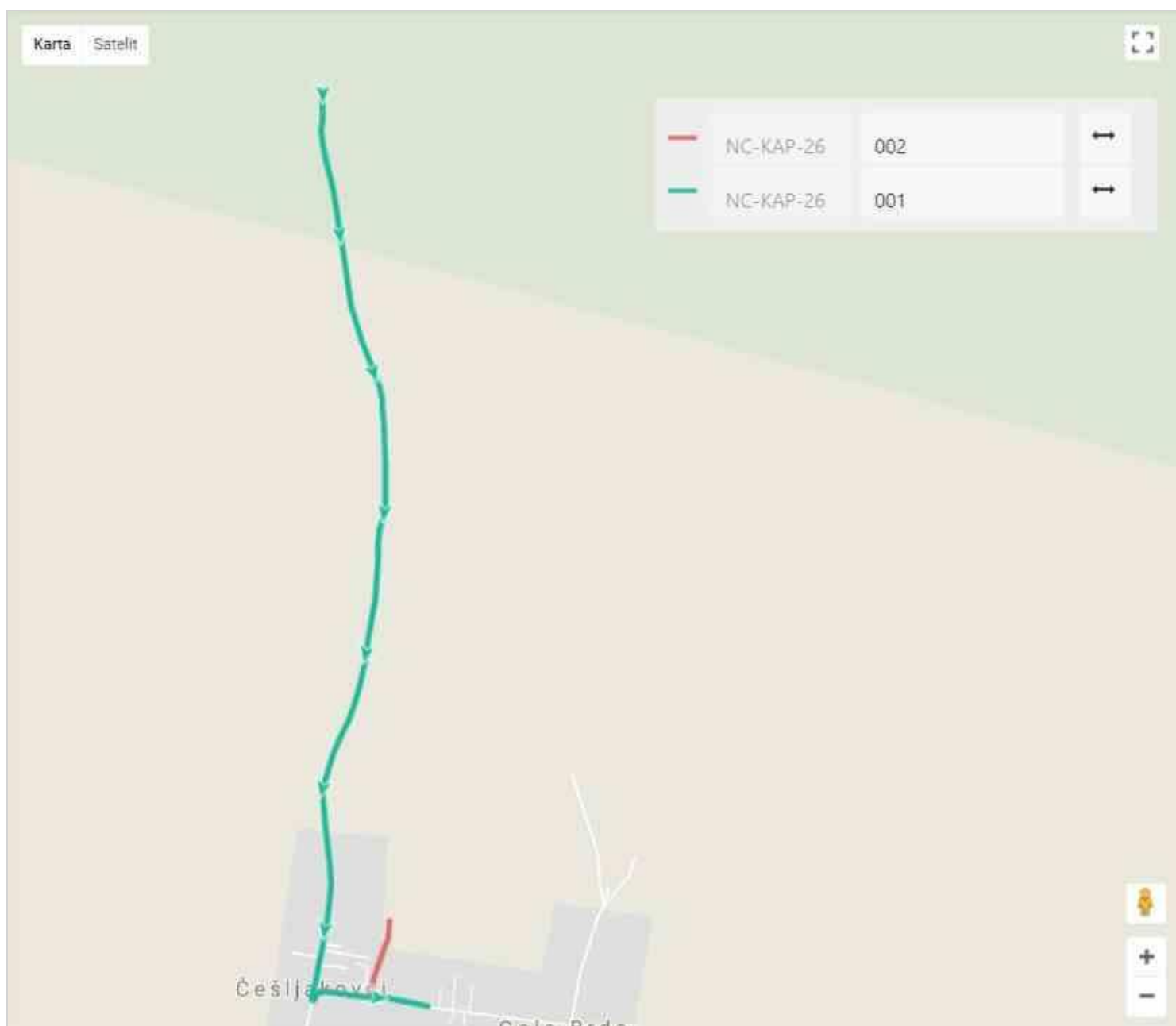


Naziv:	Češljakovci - dionica od L41031 i spojna ulica za Golo Brdo (Malca) i odvojak od Malce
Broj/oznaka ceste:	NC-KAP-26
Kategorija ceste:	Nerazvrstana

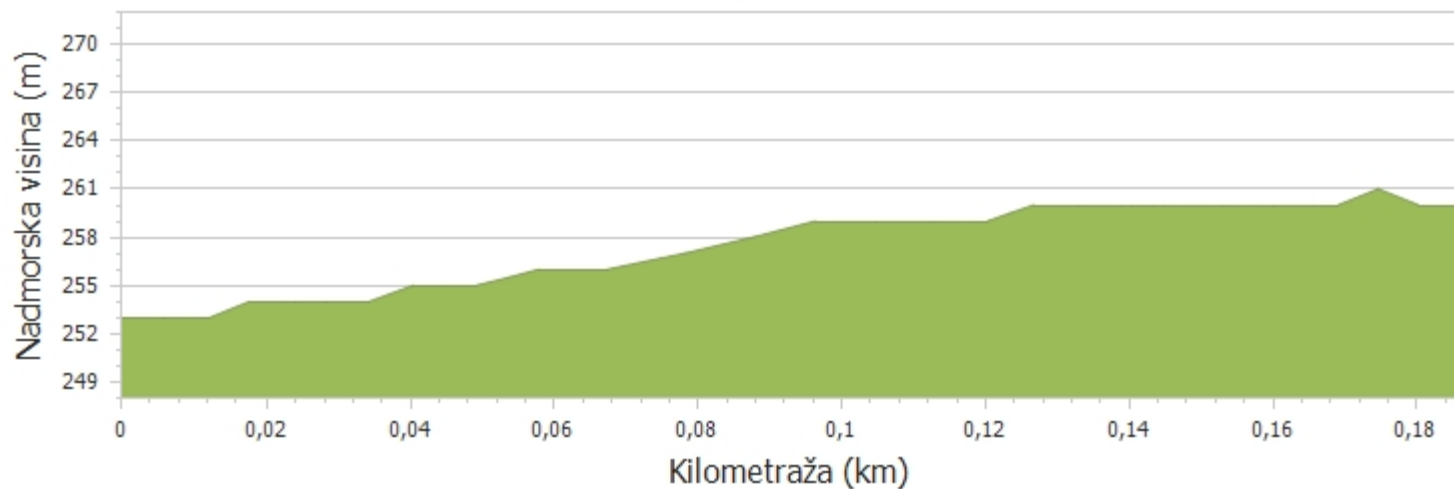
Županija:	Požeško-slavonska
Lokalna samouprava:	Općina Kaptol
Mjesni odbor:	Kaptol
Naselje:	
Ulica/ulice:	
Mjesto pripravnosti:	Kaptol

Duljina ceste - službeno:	0,000
Duljina ceste - GPS (km):	2,658

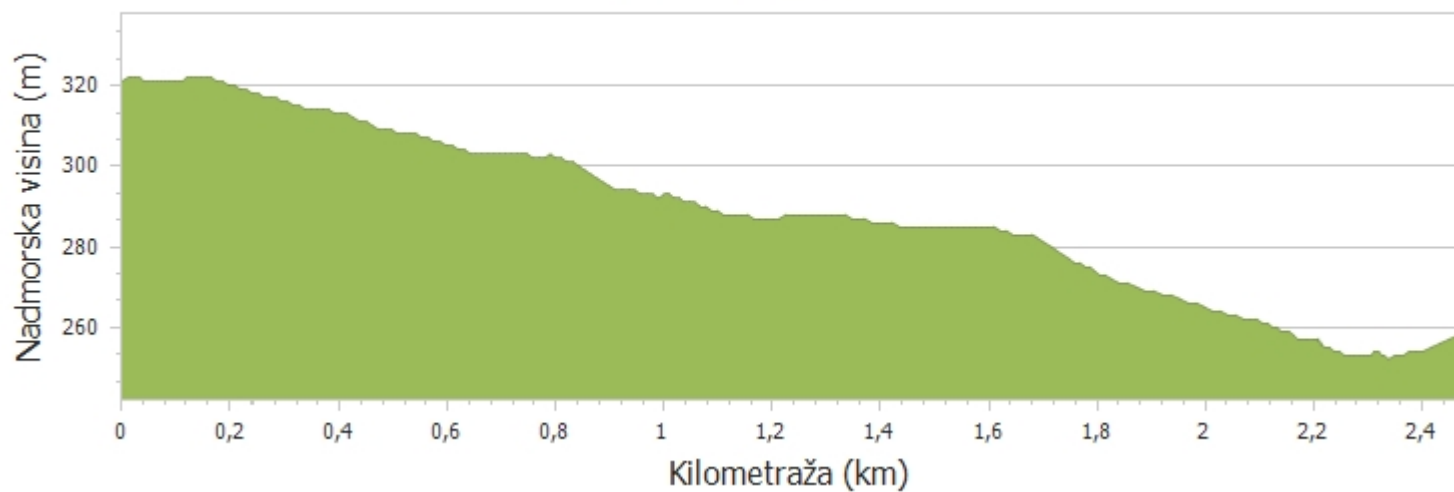
Prosječna visina - GPS (m):	286,26
------------------------------------	--------



NC-KAP-26 - P01



NC-KAP-26 - 001



Naziv:	Alilovci - od raskrižja sa glavnom ulicom (Ž4115)-sve sporedne ulice
Broj/oznaka ceste:	NC-KAP-27
Kategorija ceste:	Nerazvrstana

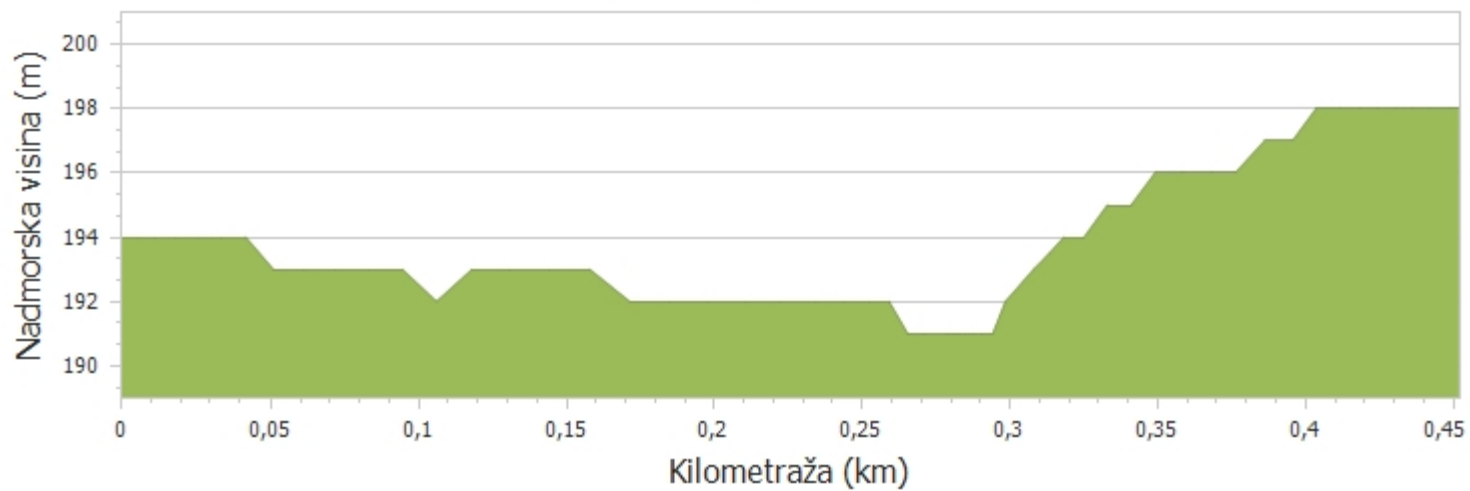
Županija:	Požeško-slavonska
Lokalna samouprava:	Općina Kaptol
Mjesni odbor:	Kaptol
Naselje:	
Ulica/ulice:	
Mjesto pripravnosti:	Kaptol

Duljina ceste - službeno:	0,000
Duljina ceste - GPS (km):	0,452

Prosječna visina - GPS (m):	193,78
------------------------------------	--------



NC-KAP-27 - 001

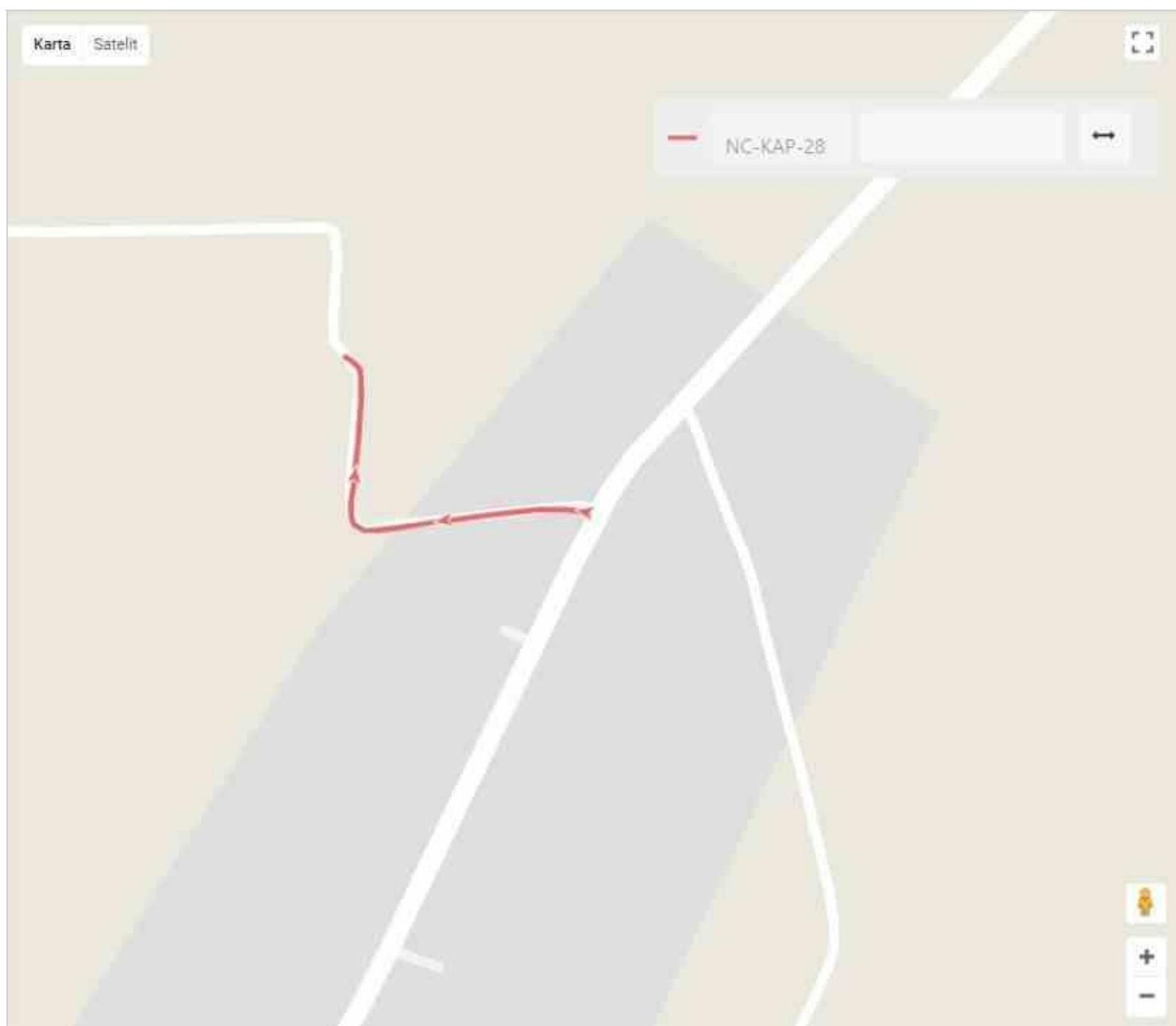


Naziv:	Alilovci - od Ž4115 (Gajići)
Broj/oznaka ceste:	NC-KAP-28
Kategorija ceste:	Nerazvrstana

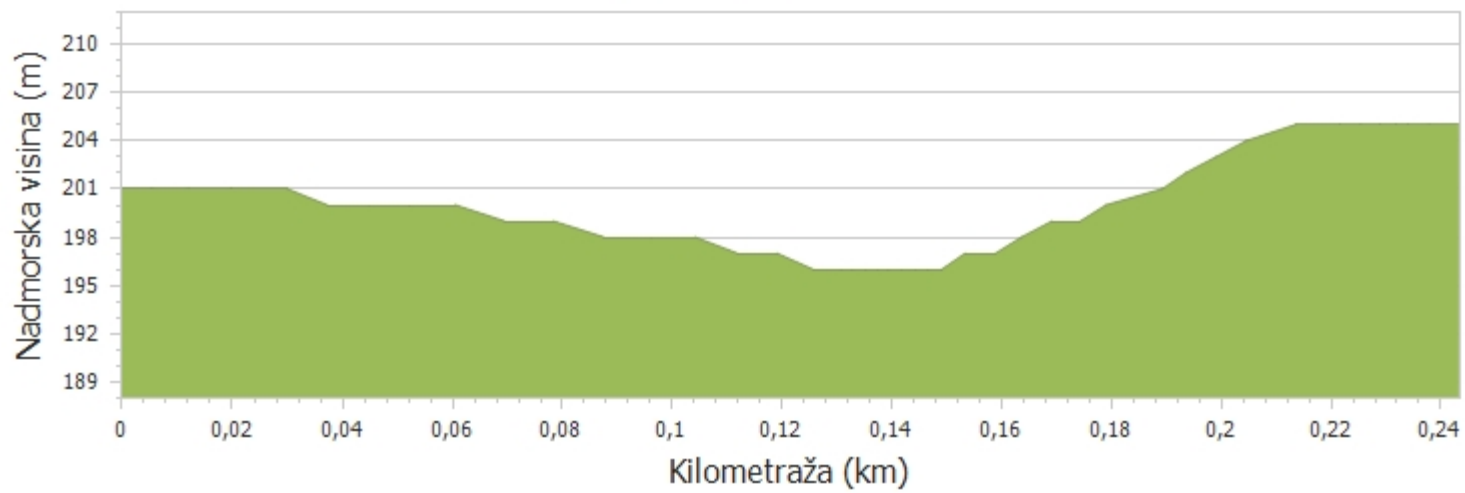
Županija:	Požeško-slavonska
Lokalna samouprava:	Općina Kaptol
Mjesni odbor:	Kaptol
Naselje:	
Ulica/ulice:	
Mjesto pripravnosti:	Kaptol

Duljina ceste - službeno:	0,000
Duljina ceste - GPS (km):	0,244

Prosječna visina - GPS (m):	199,96
------------------------------------	--------



NC-KAP-28 - 001

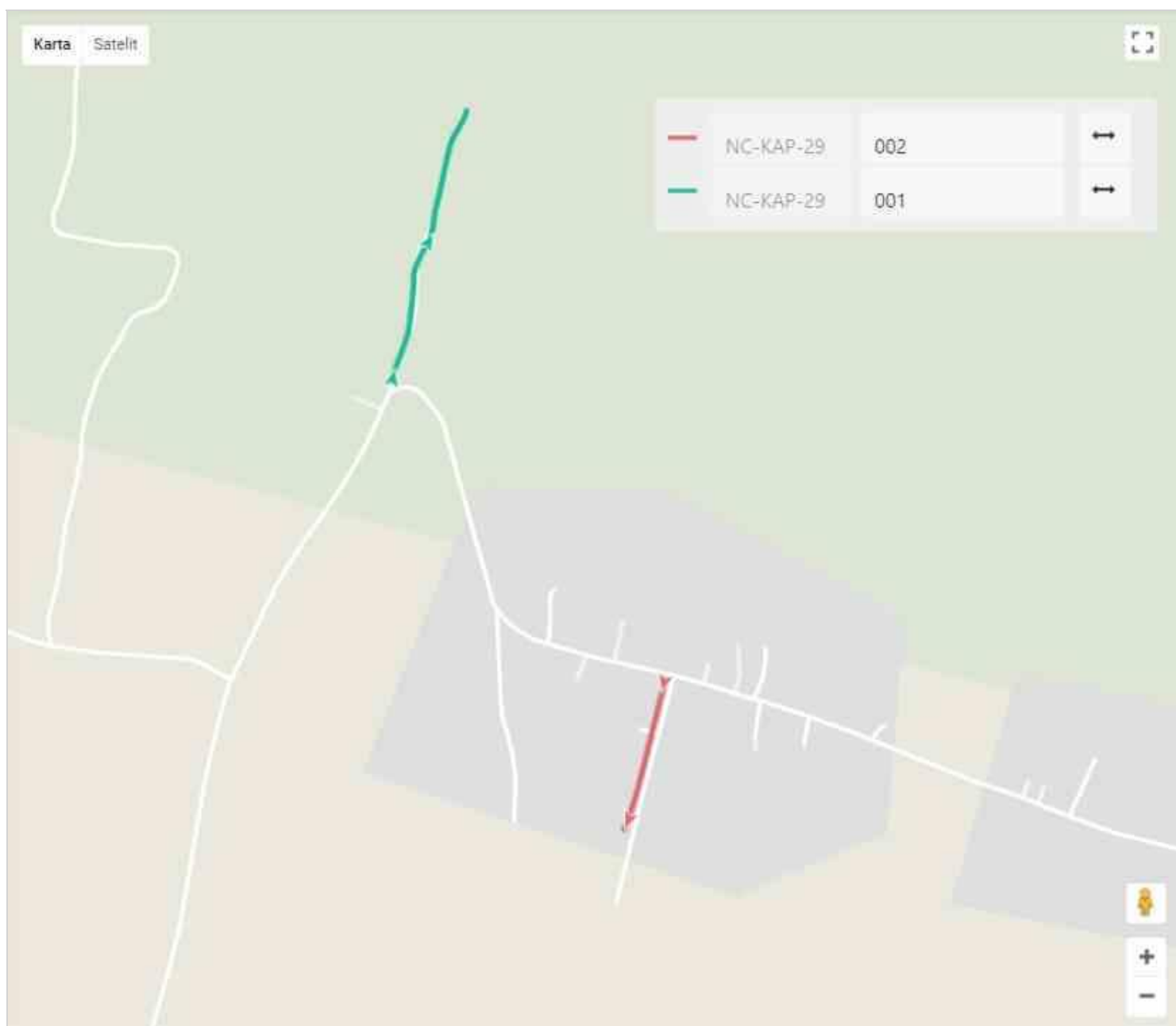


Naziv:	Doljanovci - samo sporedne ulice u odnosu na L41032
Broj/oznaka ceste:	NC-KAP-29
Kategorija ceste:	Nerazvrstana

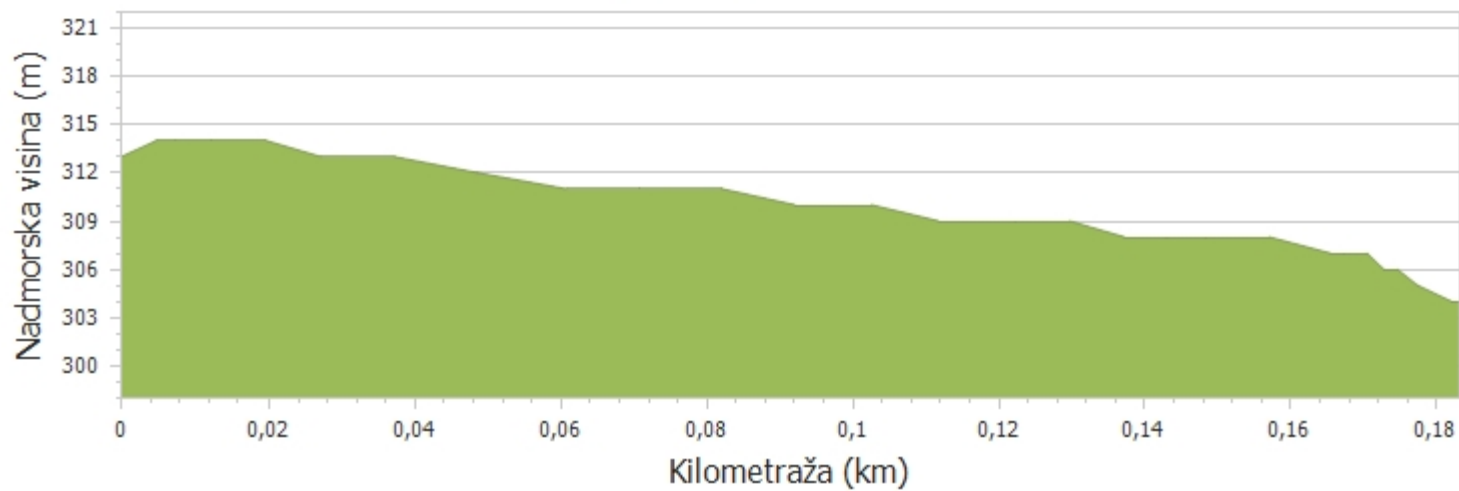
Županija:	Požeško-slavonska
Lokalna samouprava:	Općina Kaptol
Mjesni odbor:	Kaptol
Naselje:	
Ulica/ulice:	
Mjesto pripravnosti:	Kaptol

Duljina ceste - službeno:	0,000
Duljina ceste - GPS (km):	0,516

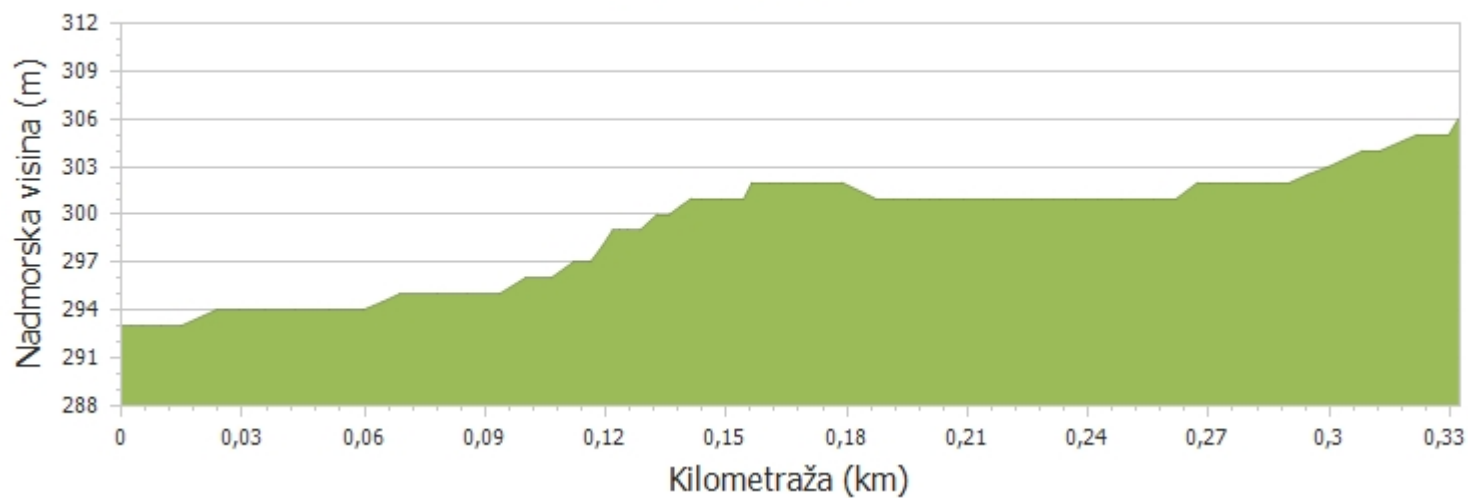
Prosječna visina - GPS (m):	303,06
------------------------------------	--------



NC-KAP-29 - P01



NC-KAP-29 - 001

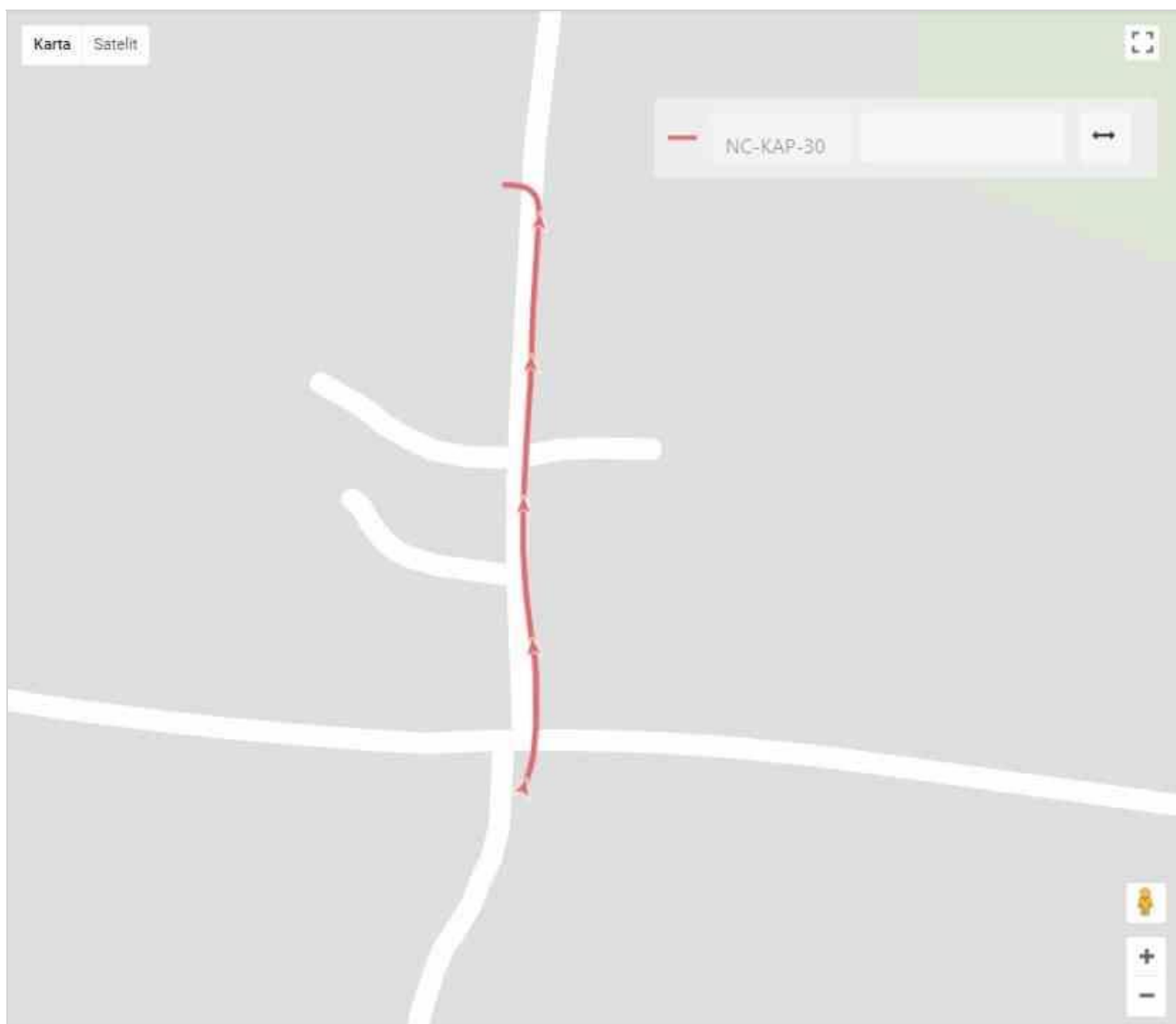


Naziv:	Bešinci - samo sporedne ulice u odnosu na L41032
Broj/oznaka ceste:	NC-KAP-30
Kategorija ceste:	Nerazvrstana

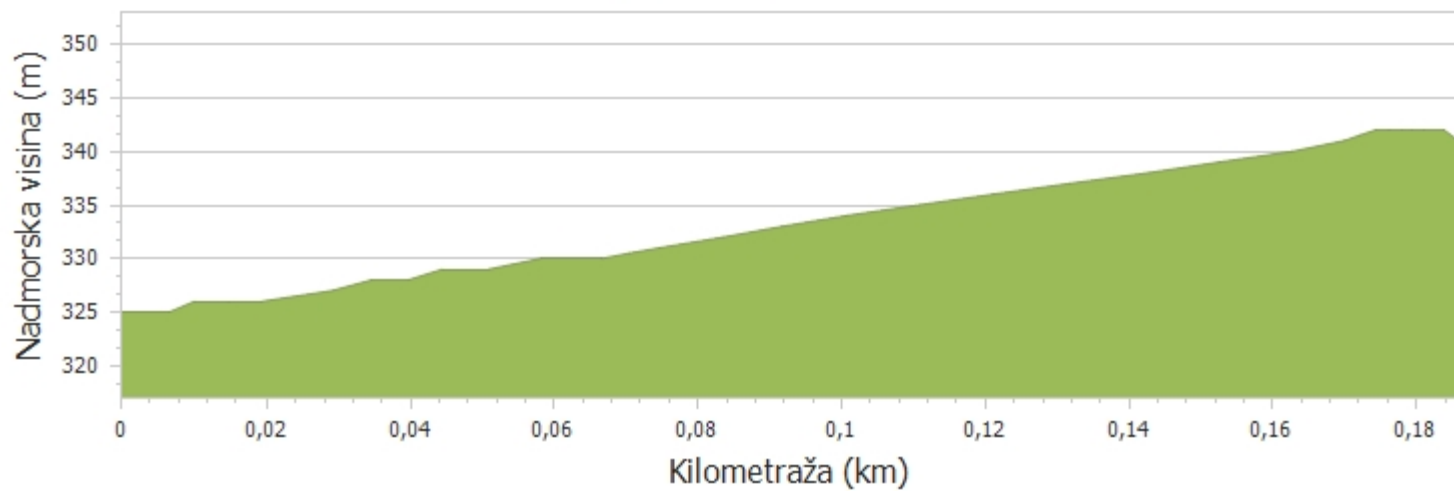
Županija:	Požeško-slavonska
Lokalna samouprava:	Općina Kaptol
Mjesni odbor:	Kaptol
Naselje:	
Ulica/ulice:	
Mjesto pripravnosti:	Kaptol

Duljina ceste - službeno:	0,000
Duljina ceste - GPS (km):	0,186

Prosječna visina - GPS (m):	333,24
------------------------------------	--------



NC-KAP-30 - 001

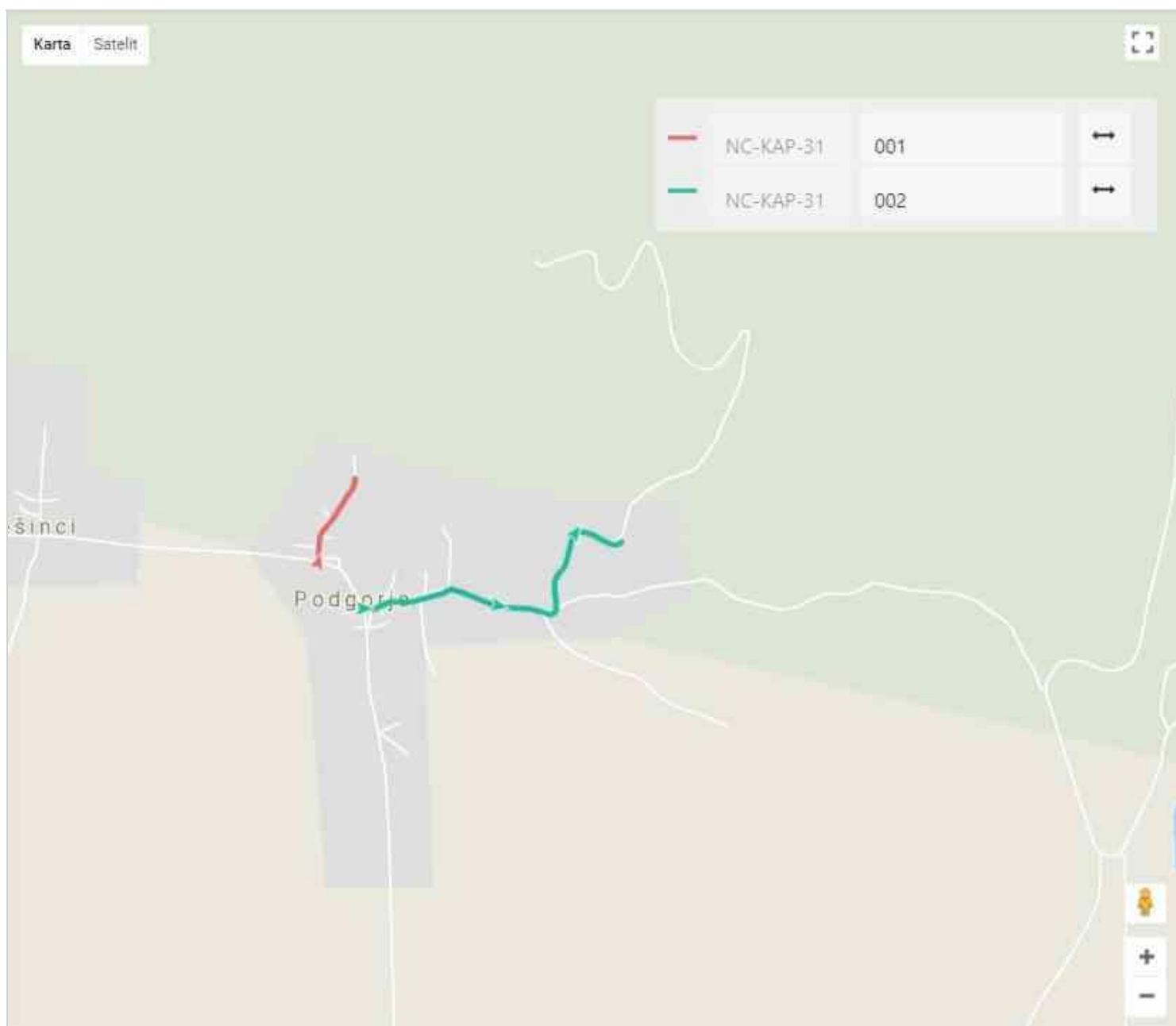


Naziv:	Podgorje - samo sporedne ulice u odnosu na L41032
Broj/oznaka ceste:	NC-KAP-31
Kategorija ceste:	Nerazvrstana

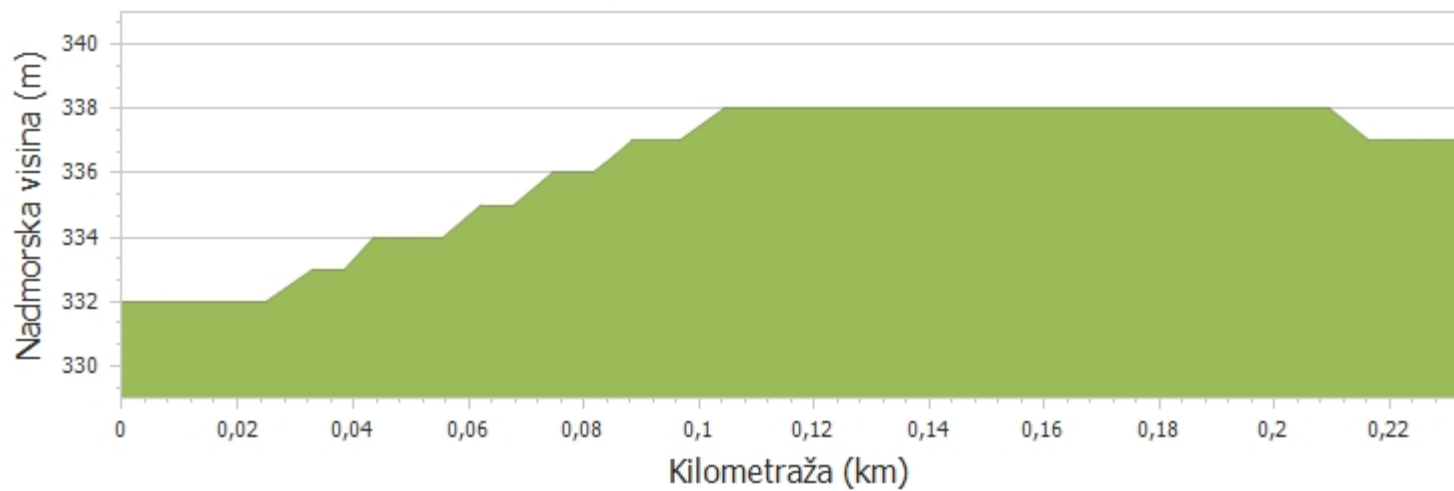
Županija:	Požeško-slavonska
Lokalna samouprava:	Općina Kaptol
Mjesni odbor:	Kaptol
Naselje:	
Ulica/ulice:	
Mjesto pripravnosti:	Kaptol

Duljina ceste - službeno:	0,000
Duljina ceste - GPS (km):	1,027

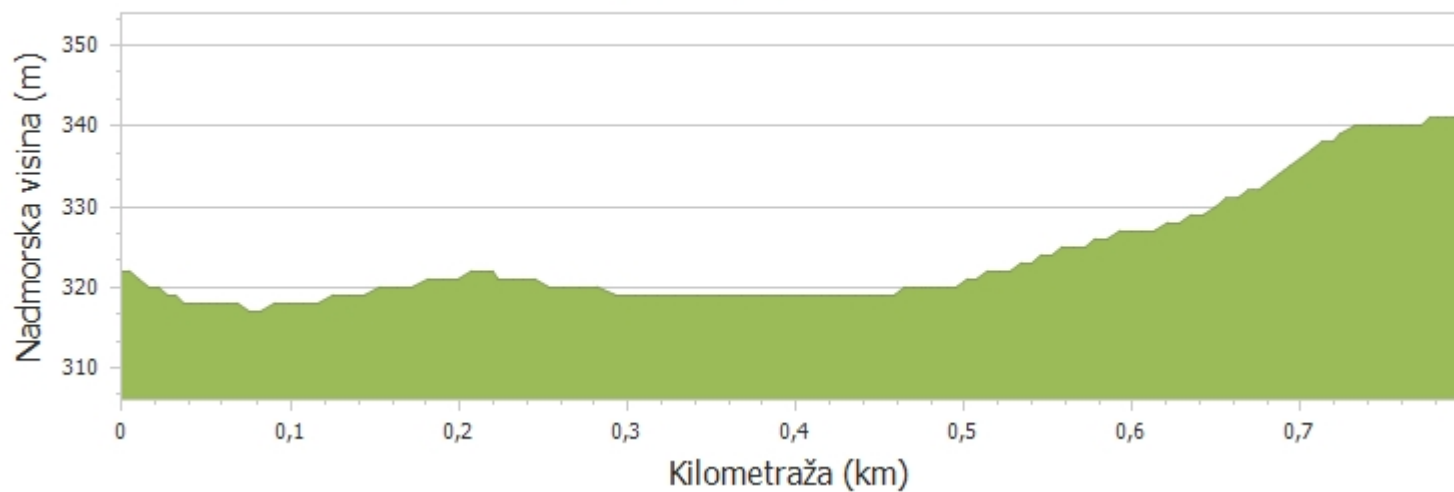
Prosječna visina - GPS (m):	326,58
------------------------------------	--------



NC-KAP-31 - P01



NC-KAP-31 - 001



Naziv:	Novi Bešinci - sporedna ulica u odnosu na Ž4101
Broj/oznaka ceste:	NC-KAP-32
Kategorija ceste:	Nerazvrstana

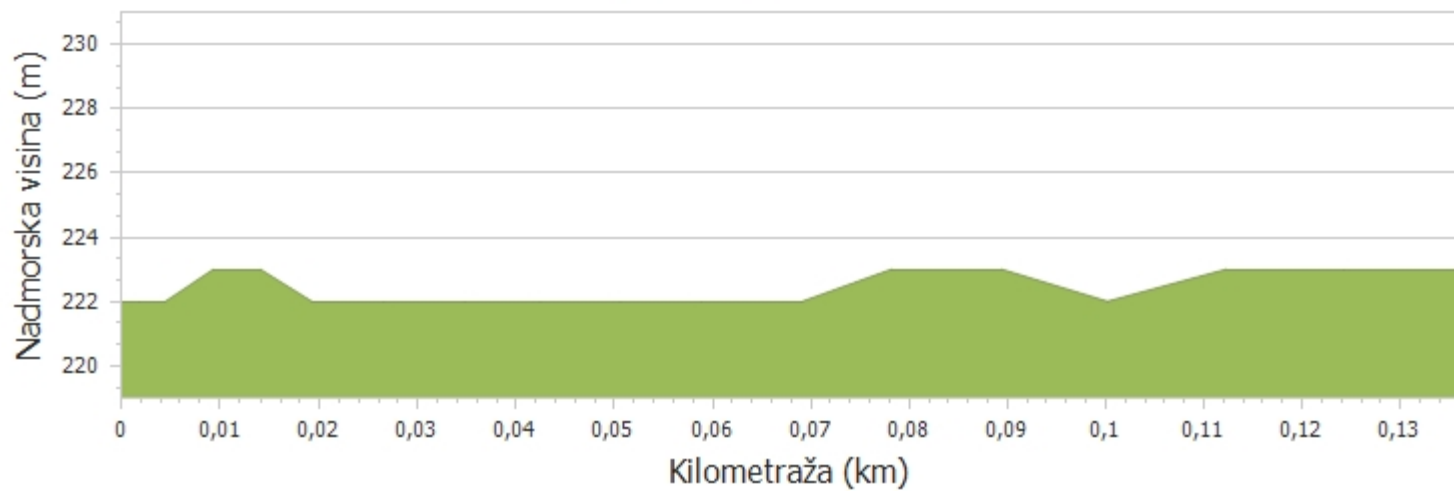
Županija:	Požeško-slavonska
Lokalna samouprava:	Općina Kaptol
Mjesni odbor:	Kaptol
Naselje:	
Ulica/ulice:	
Mjesto pripravnosti:	Kaptol

Duljina ceste - službeno:	0,000
Duljina ceste - GPS (km):	0,136

Prosječna visina - GPS (m):	222,45
------------------------------------	--------



NC-KAP-32 - 001

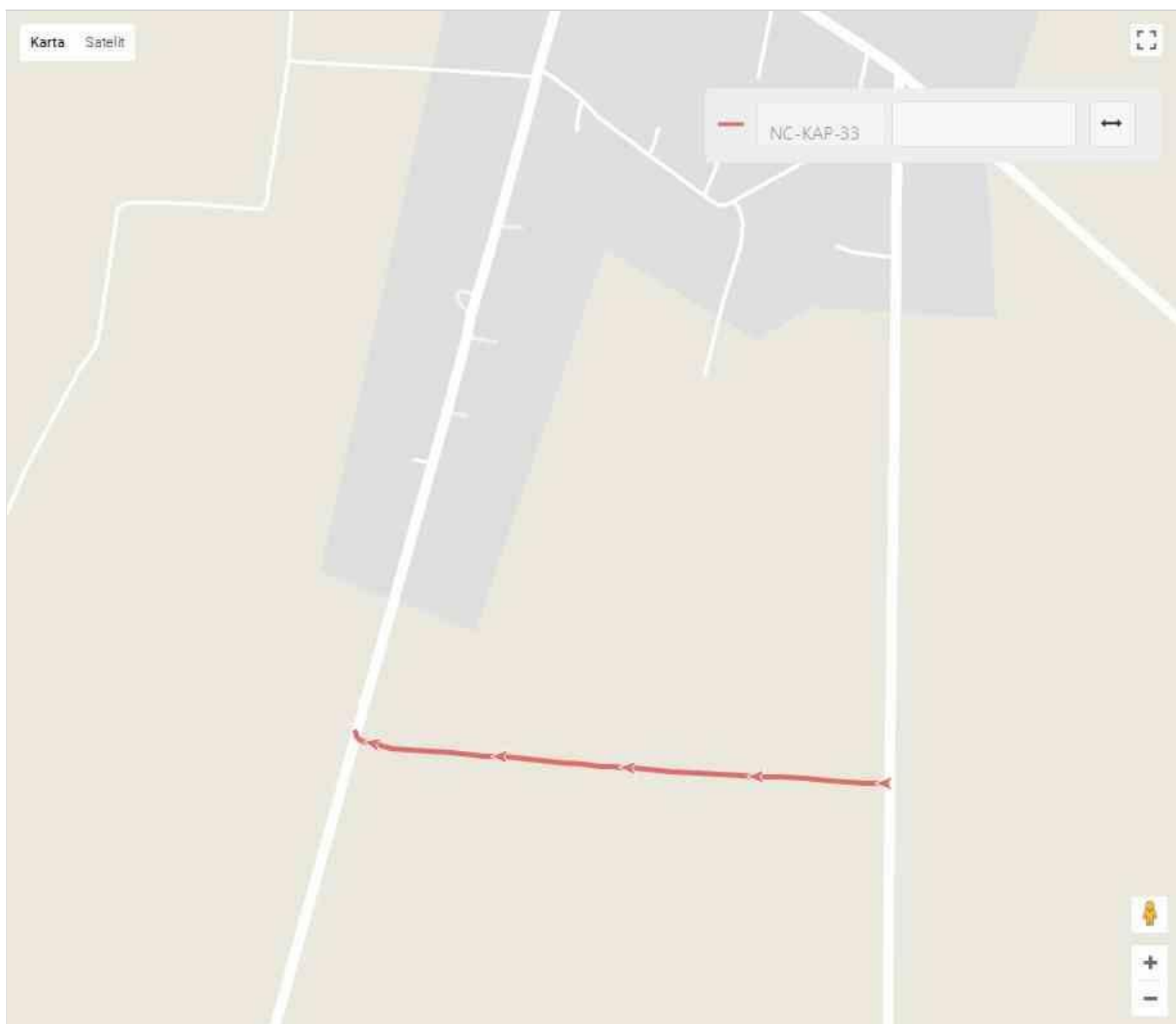


Naziv:	Spojna cesta Ž4115 - L41033
Broj/oznaka ceste:	NC-KAP-33
Kategorija ceste:	Nerazvrstana

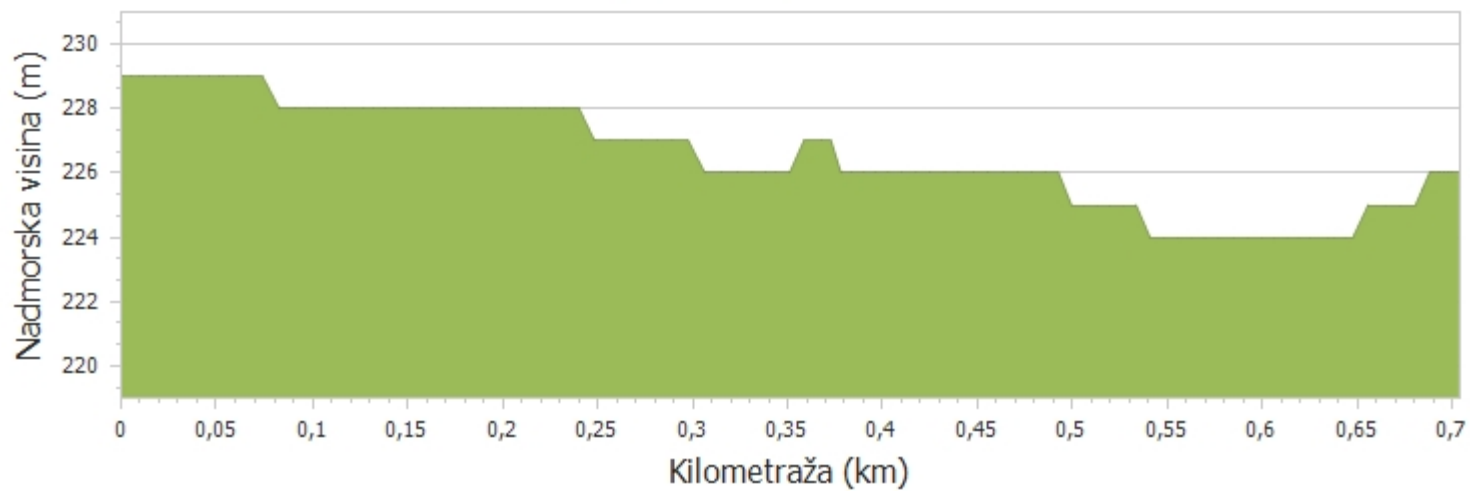
Županija:	Požeško-slavonska
Lokalna samouprava:	Općina Kaptol
Mjesni odbor:	Kaptol
Naselje:	
Ulica/ulice:	
Mjesto pripravnosti:	Kaptol

Duljina ceste - službeno:	0,000
Duljina ceste - GPS (km):	0,704

Prosječna visina - GPS (m):	226,49
------------------------------------	--------



NC-KAP-33 - 001

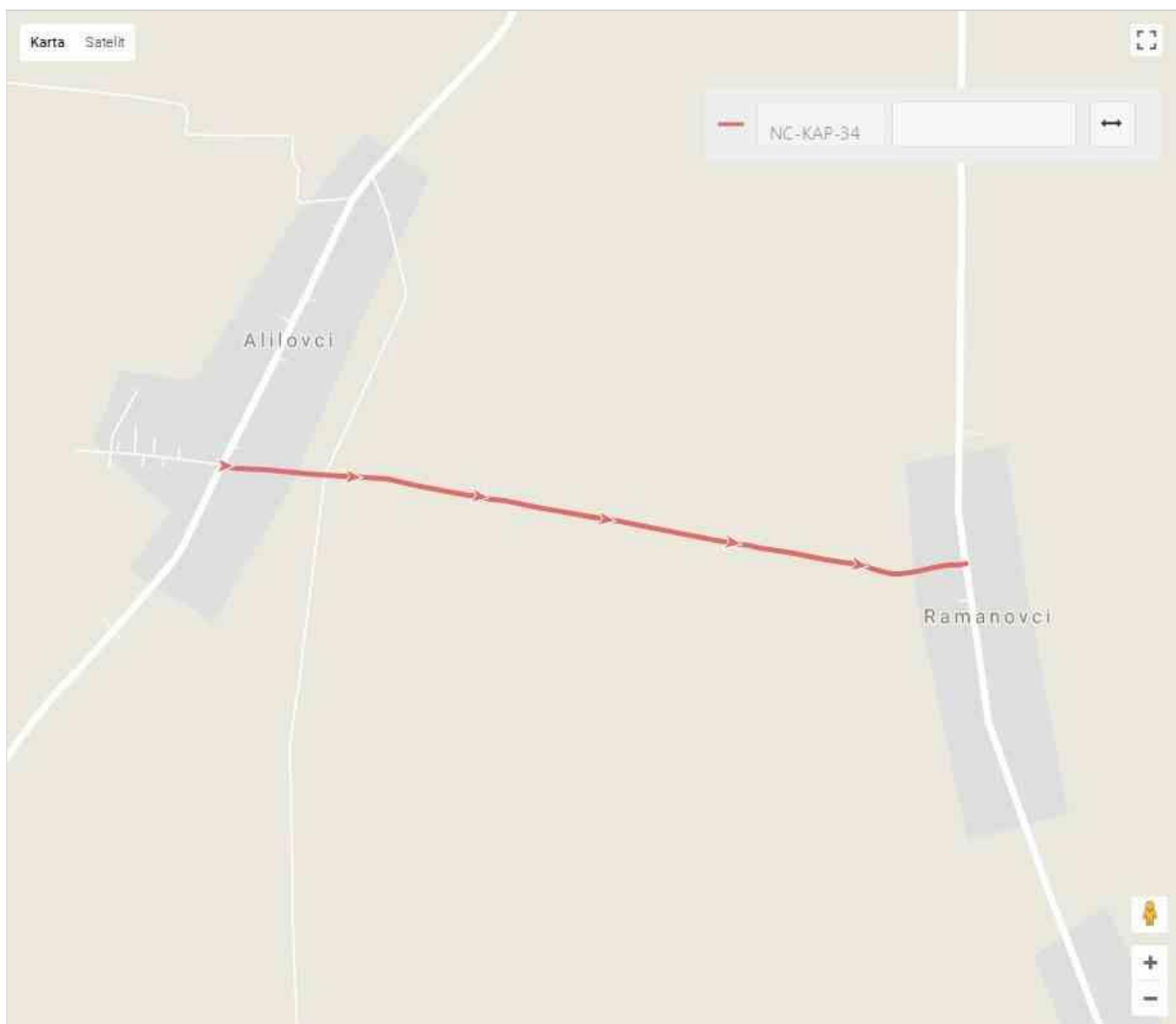


Naziv:	Ne razvrstana makadamska cesta Alilovci-Ramanovci
Broj/oznaka ceste:	NC-KAP-34
Kategorija ceste:	Nerazvrstana

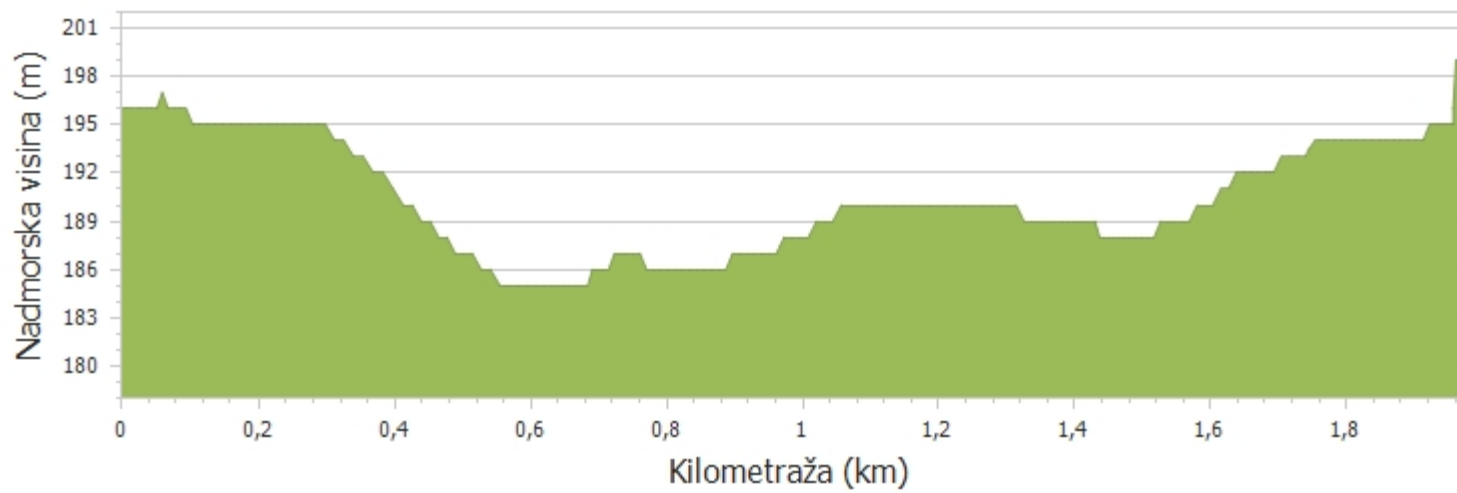
Županija:	Požeško-slavonska
Lokalna samouprava:	Općina Kaptol
Mjesni odbor:	Kaptol
Naselje:	
Ulica/ulice:	
Mjesto pripravnosti:	Kaptol

Duljina ceste - službeno:	0,000
Duljina ceste - GPS (km):	1,968

Prosječna visina - GPS (m):	190,35
------------------------------------	--------



NC-KAP-34 - 001

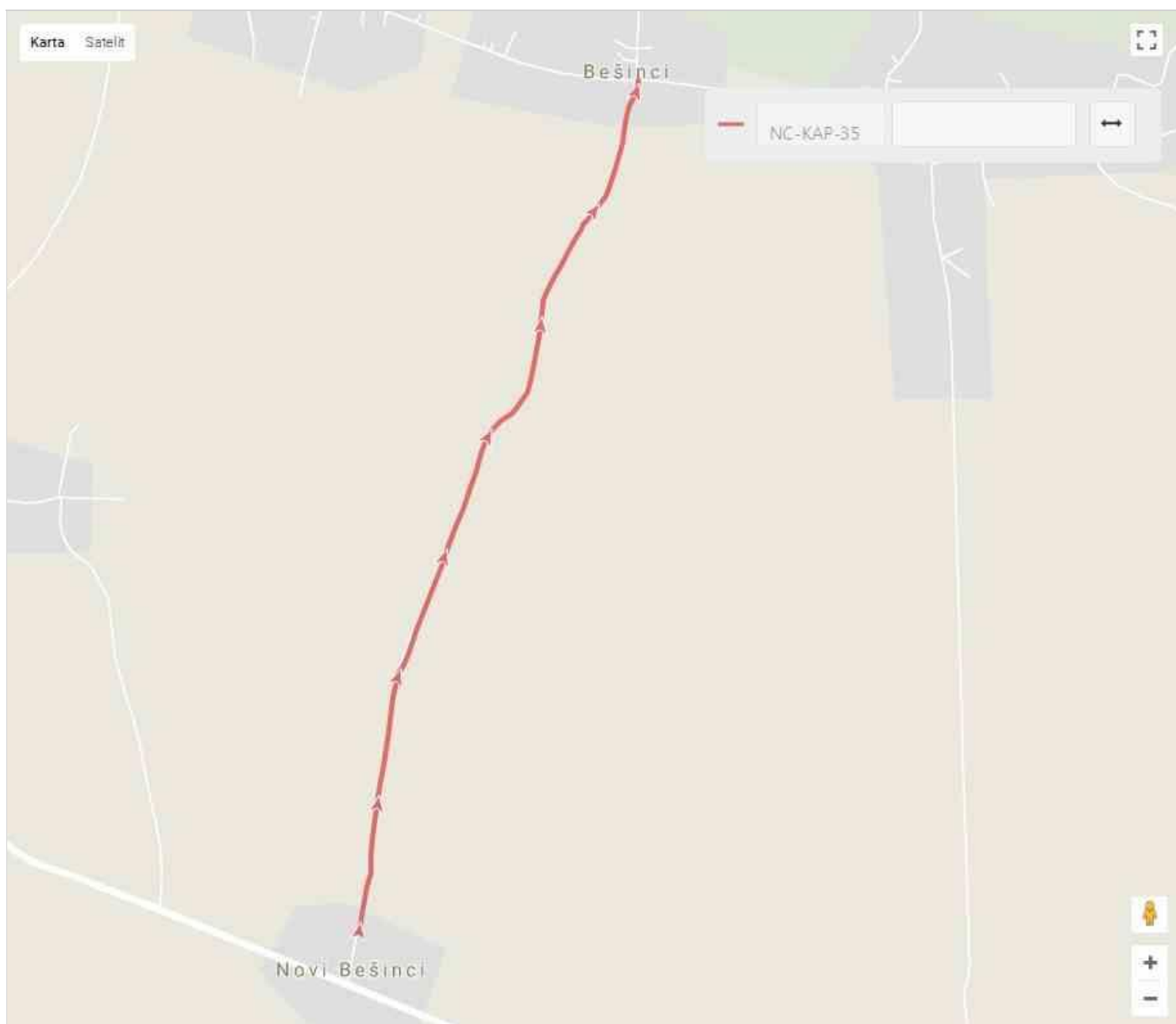


Naziv:	Ne razvrstana makadamska cesta Novi Bešinci-Bešinci
Broj/oznaka ceste:	NC-KAP-35
Kategorija ceste:	Nerazvrstana

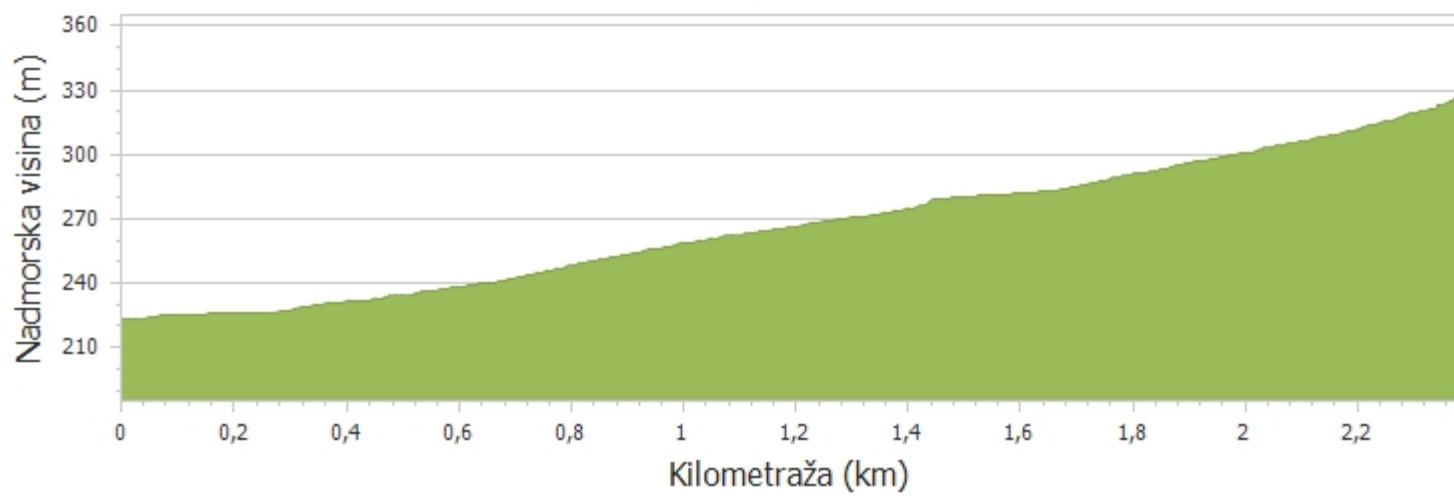
Županija:	Požeško-slavonska
Lokalna samouprava:	Općina Kaptol
Mjesni odbor:	Kaptol
Naselje:	
Ulica/ulice:	
Mjesto pripravnosti:	Kaptol

Duljina ceste - službeno:	0,000
Duljina ceste - GPS (km):	2,384

Prosječna visina - GPS (m):	266,34
------------------------------------	--------



NC-KAP-35 - 001



Naziv:	Ne razvrstana makadamska cesta od L41032 - farma Maglajić
Broj/oznaka ceste:	NC-KAP-36
Kategorija ceste:	Nerazvrstana

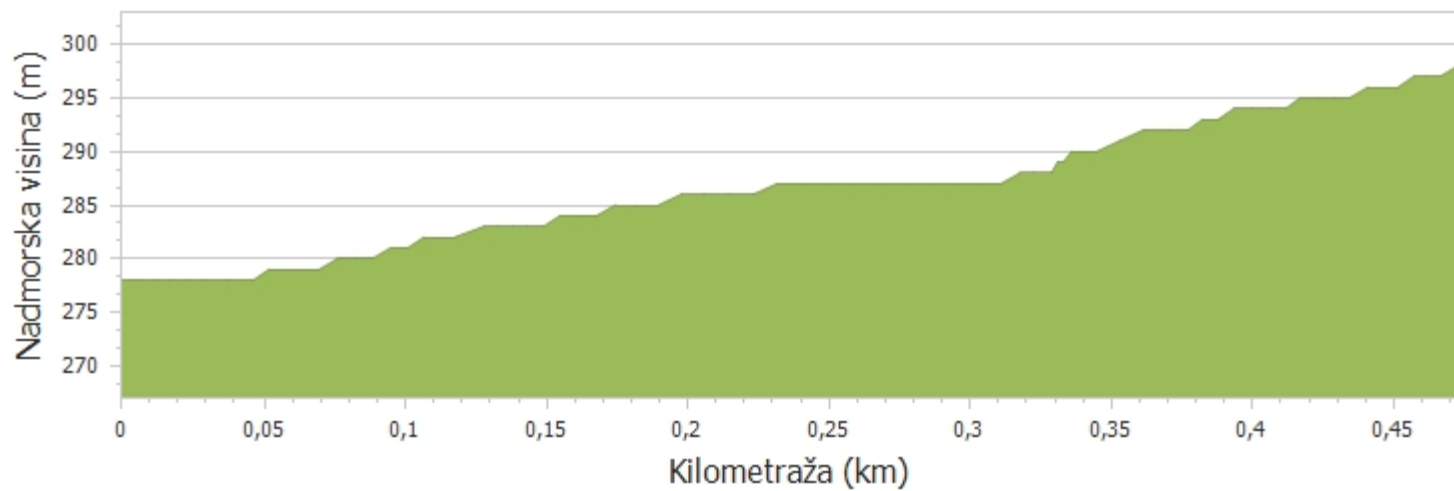
Županija:	Požeško-slavonska
Lokalna samouprava:	Općina Kaptol
Mjesni odbor:	Kaptol
Naselje:	
Ulica/ulice:	
Mjesto pripravnosti:	Kaptol

Duljina ceste - službeno:	0,000
Duljina ceste - GPS (km):	0,474

Prosječna visina - GPS (m):	286,54
------------------------------------	--------



NC-KAP-36 - 001

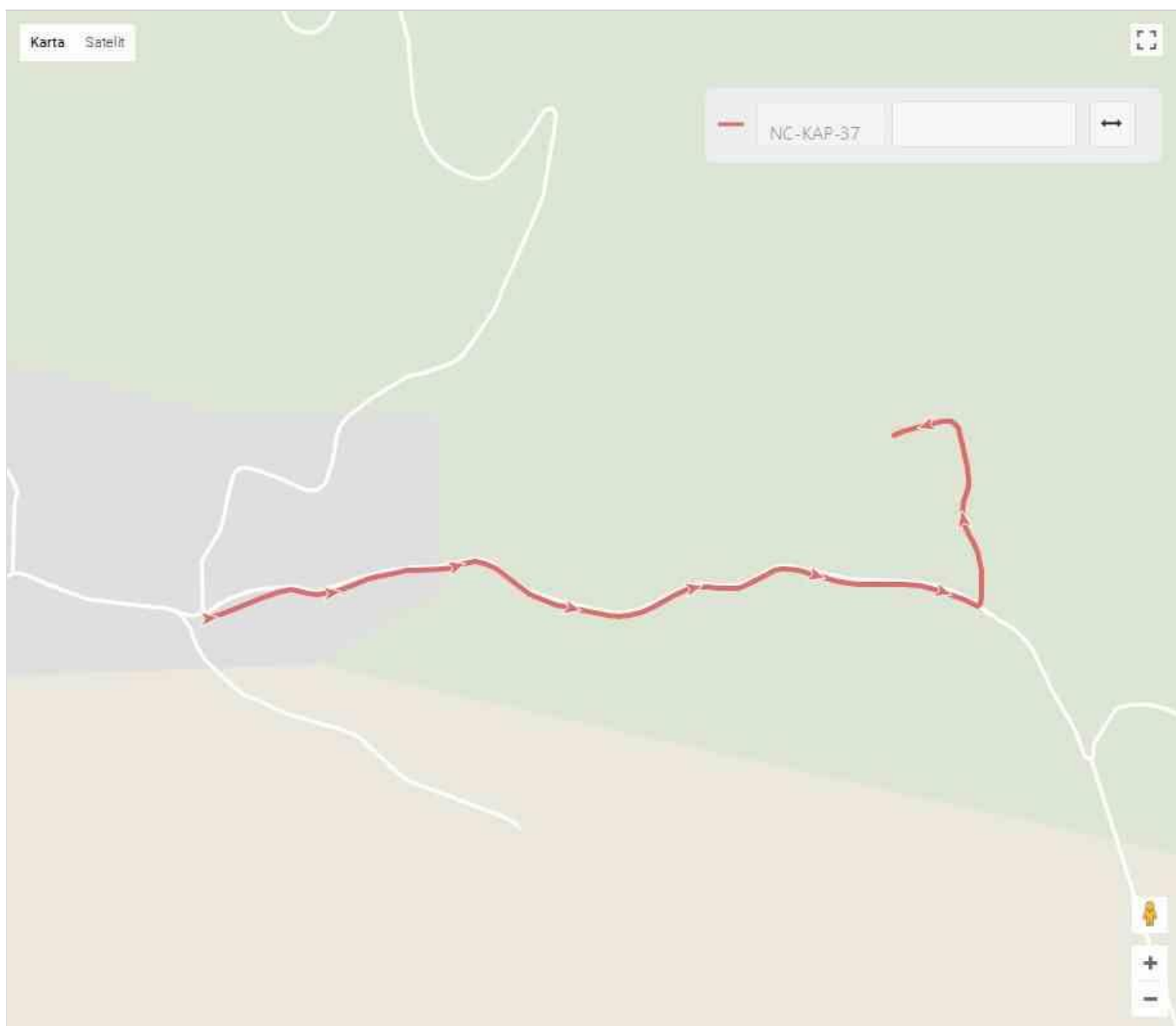


Naziv:	Ne razvrstana makadamska cesta od Podgorja (Amidani) do podruma Veleučilišta
Broj/oznaka ceste:	NC-KAP-37
Kategorija ceste:	Nerazvrstana

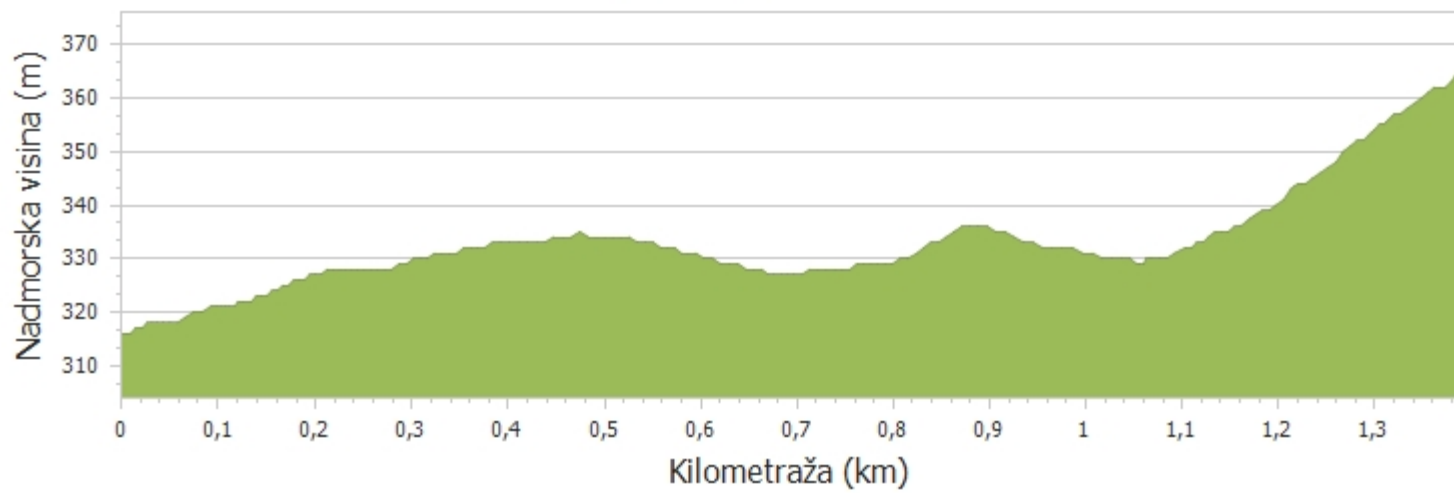
Županija:	Požeško-slavonska
Lokalna samouprava:	Općina Kaptol
Mjesni odbor:	Kaptol
Naselje:	
Ulica/ulice:	
Mjesto pripravnosti:	Kaptol

Duljina ceste - službeno:	0,000
Duljina ceste - GPS (km):	1,389

Prosječna visina - GPS (m):	332,83
------------------------------------	--------



NC-KAP-37 - 001

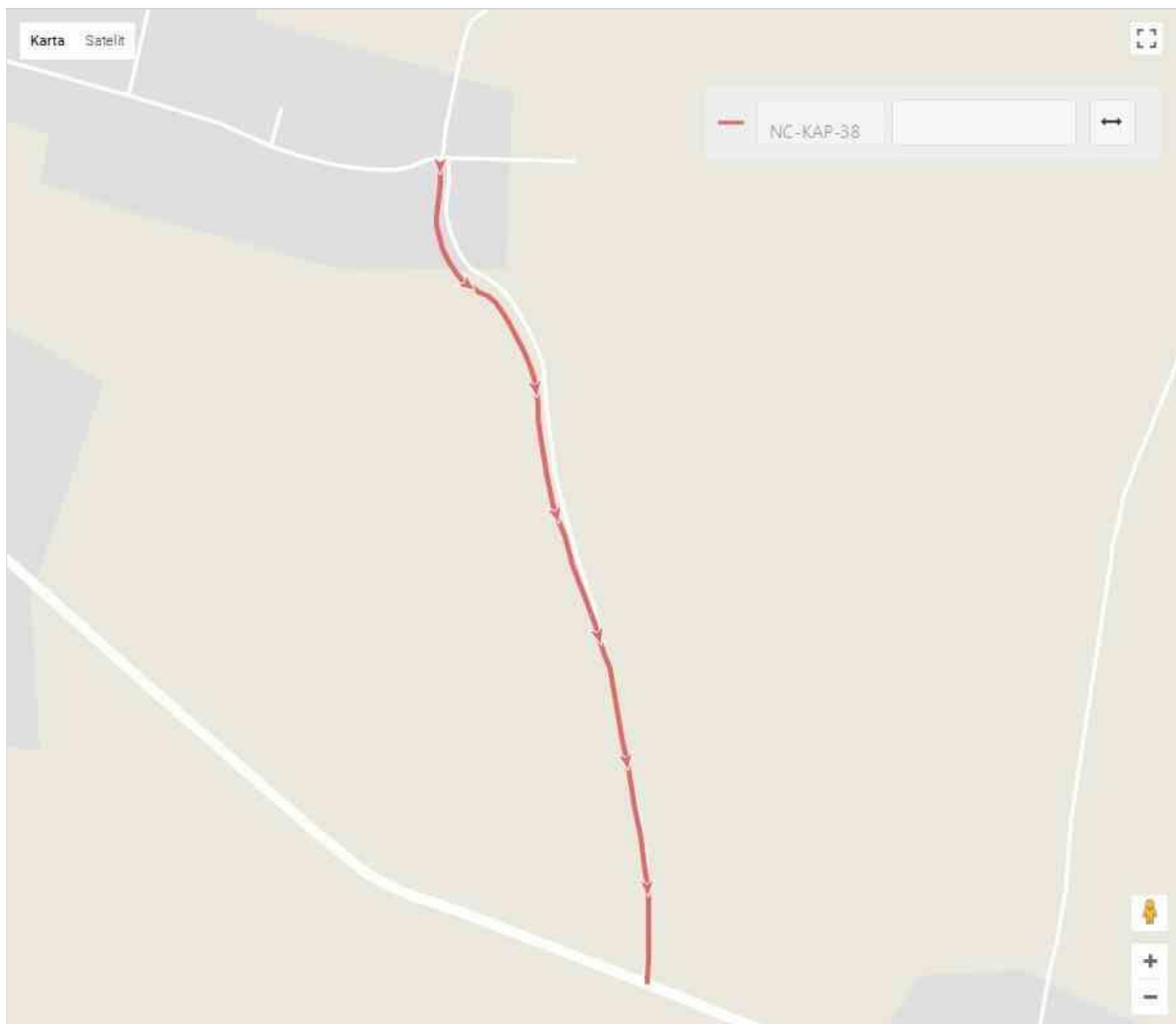


Naziv:	Ne razvrstana makadamska cesta Komarovci do spoja sa Ž4101
Broj/oznaka ceste:	NC-KAP-38
Kategorija ceste:	Nerazvrstana

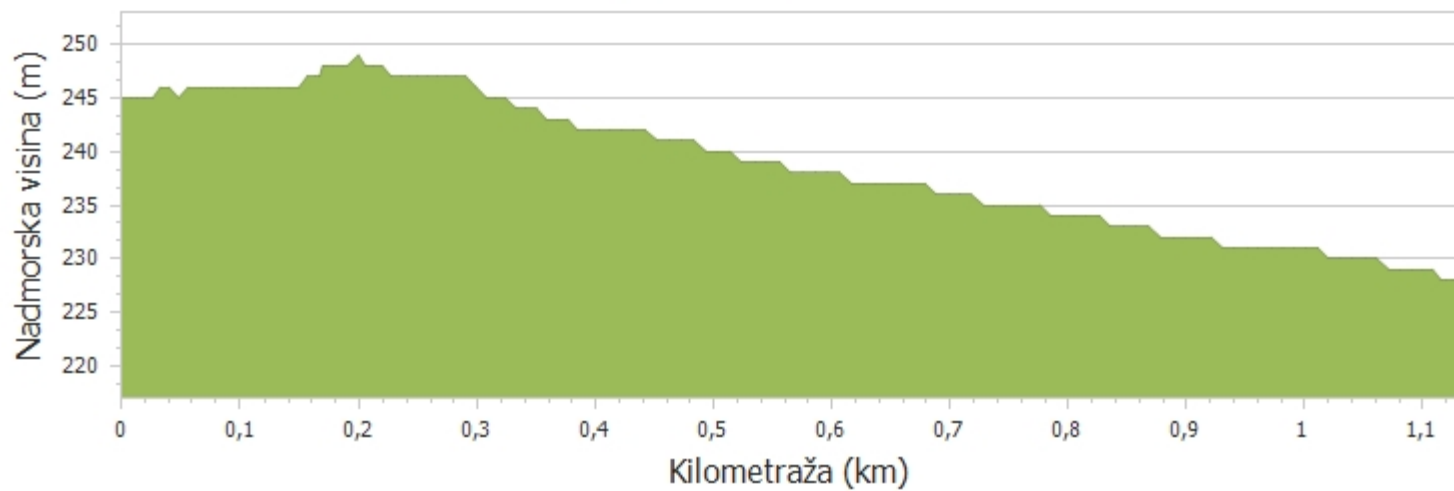
Županija:	Požeško-slavonska
Lokalna samouprava:	Općina Kaptol
Mjesni odbor:	Kaptol
Naselje:	
Ulica/ulice:	
Mjesto pripravnosti:	Kaptol

Duljina ceste - službeno:	0,000
Duljina ceste - GPS (km):	1,132

Prosječna visina - GPS (m):	238,78
------------------------------------	--------



NC-KAP-38 - 001

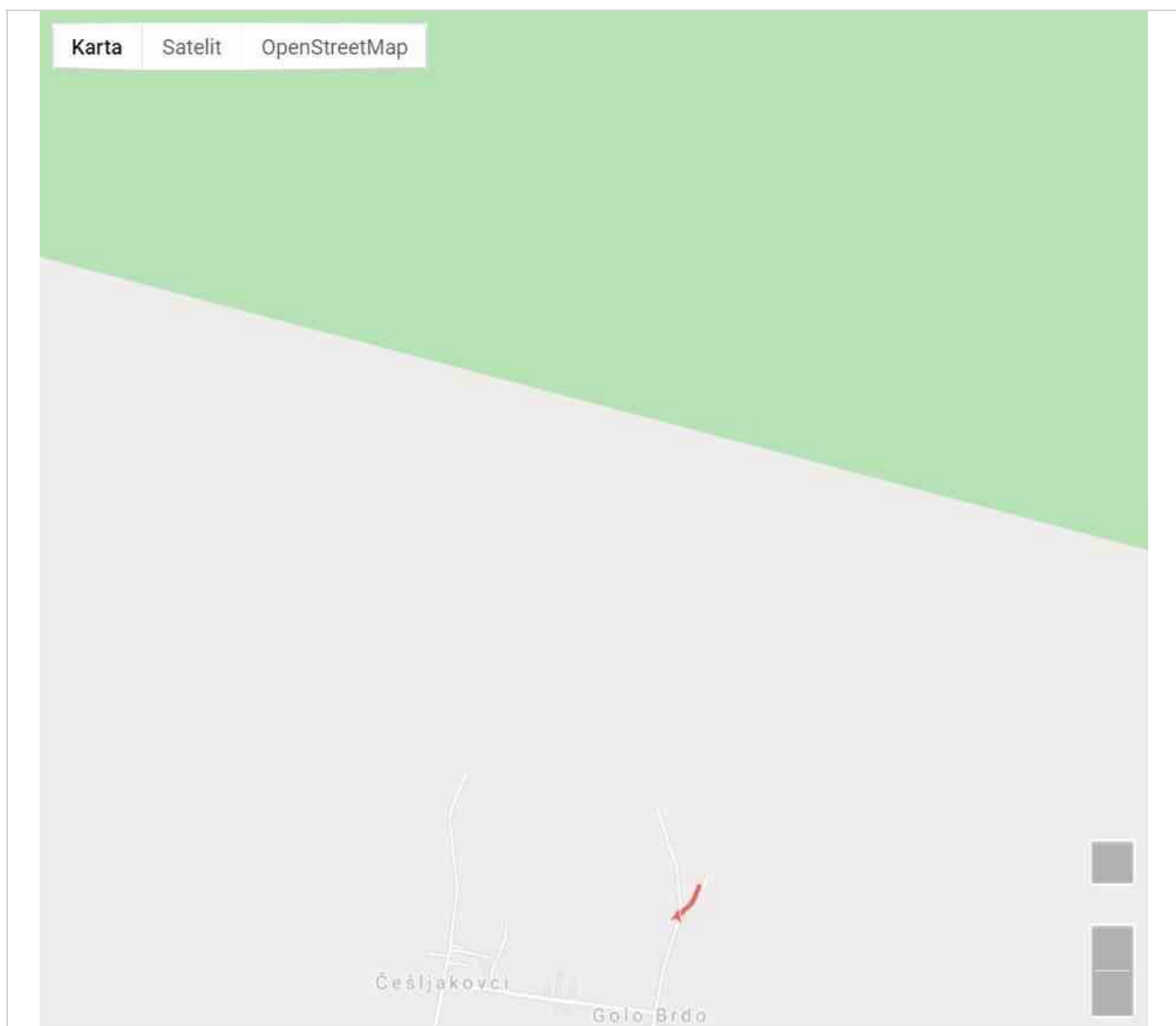


Naziv:	Odvojak od kučnog broja 72 do 76
Broj/oznaka ceste:	NC-KAP-39
Kategorija ceste:	Nerazvrstana

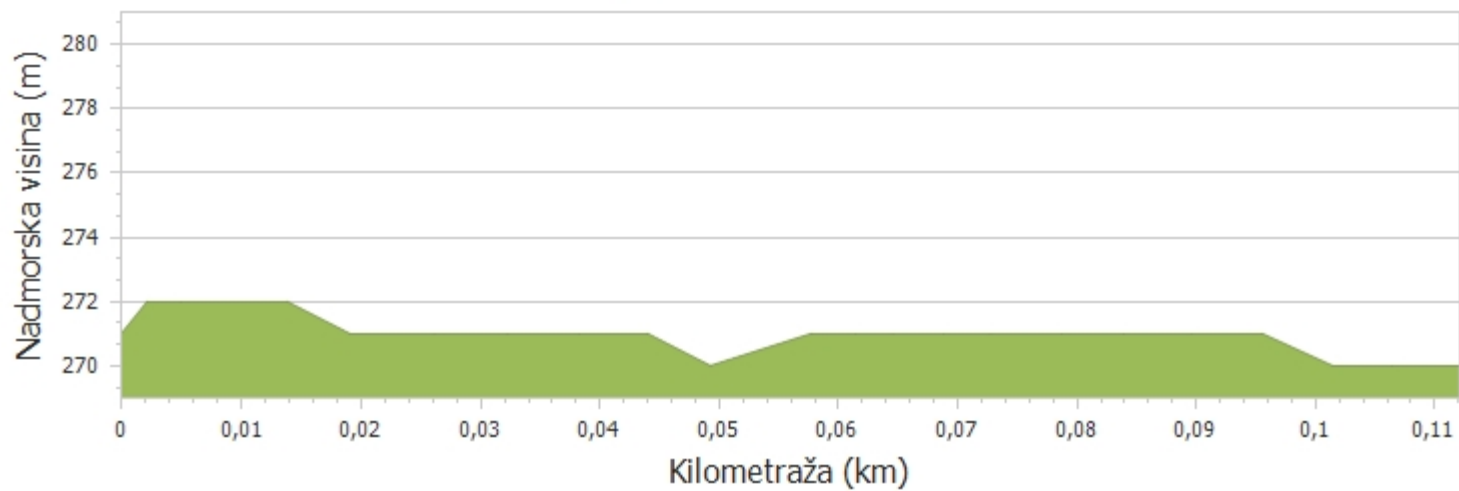
Županija:	Požeško-slavonska
Lokalna samouprava:	Općina Kaptol
Mjesni odbor:	Kaptol
Naselje:	Golo Brdo
Ulica/ulice:	
Mjesto pripravnosti:	

Duljina ceste - službeno:	0,150
Duljina ceste - GPS (km):	0,112

Prosječna visina - GPS (m):	270,96
------------------------------------	--------



NC-KAP-39 - 001

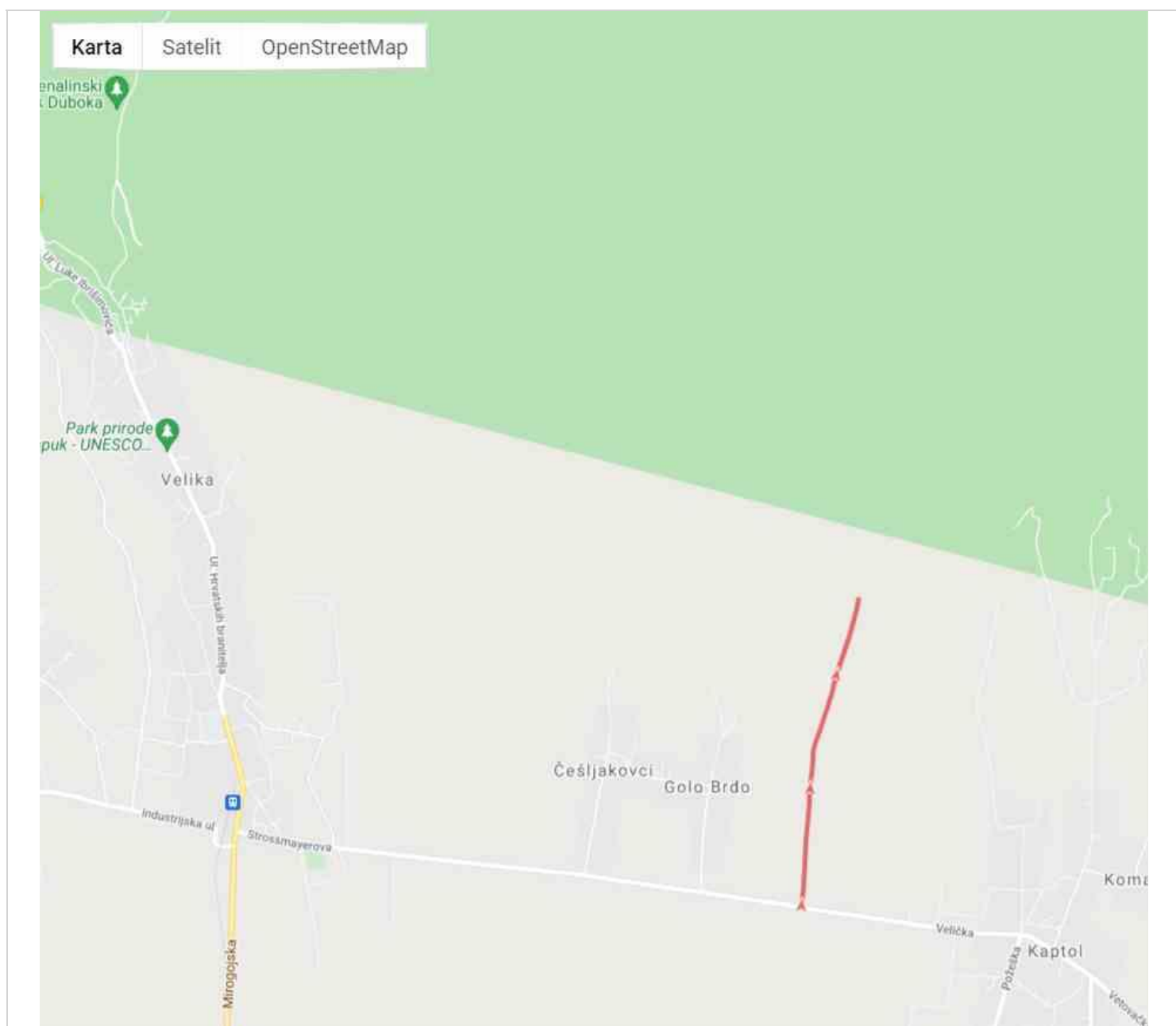


Naziv:	Mikića Brdo
Broj/oznaka ceste:	NC-KAP-40
Kategorija ceste:	Nerazvrstana

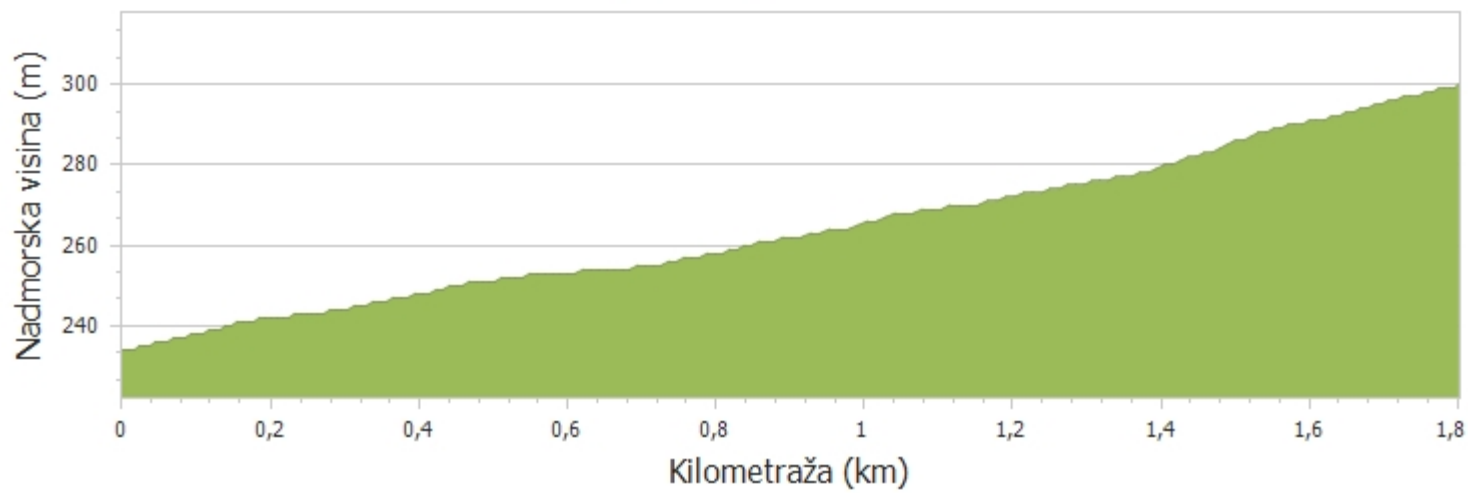
Županija:	Požeško-slavonska
Lokalna samouprava:	Općina Kaptol
Mjesni odbor:	Kaptol
Naselje:	Kaptol
Ulica/ulice:	
Mjesto pripravnosti:	

Duljina ceste - službeno:	1,900
Duljina ceste - GPS (km):	1,804

Prosječna visina - GPS (m):	263,97
------------------------------------	--------



NC-KAP-40 - 001

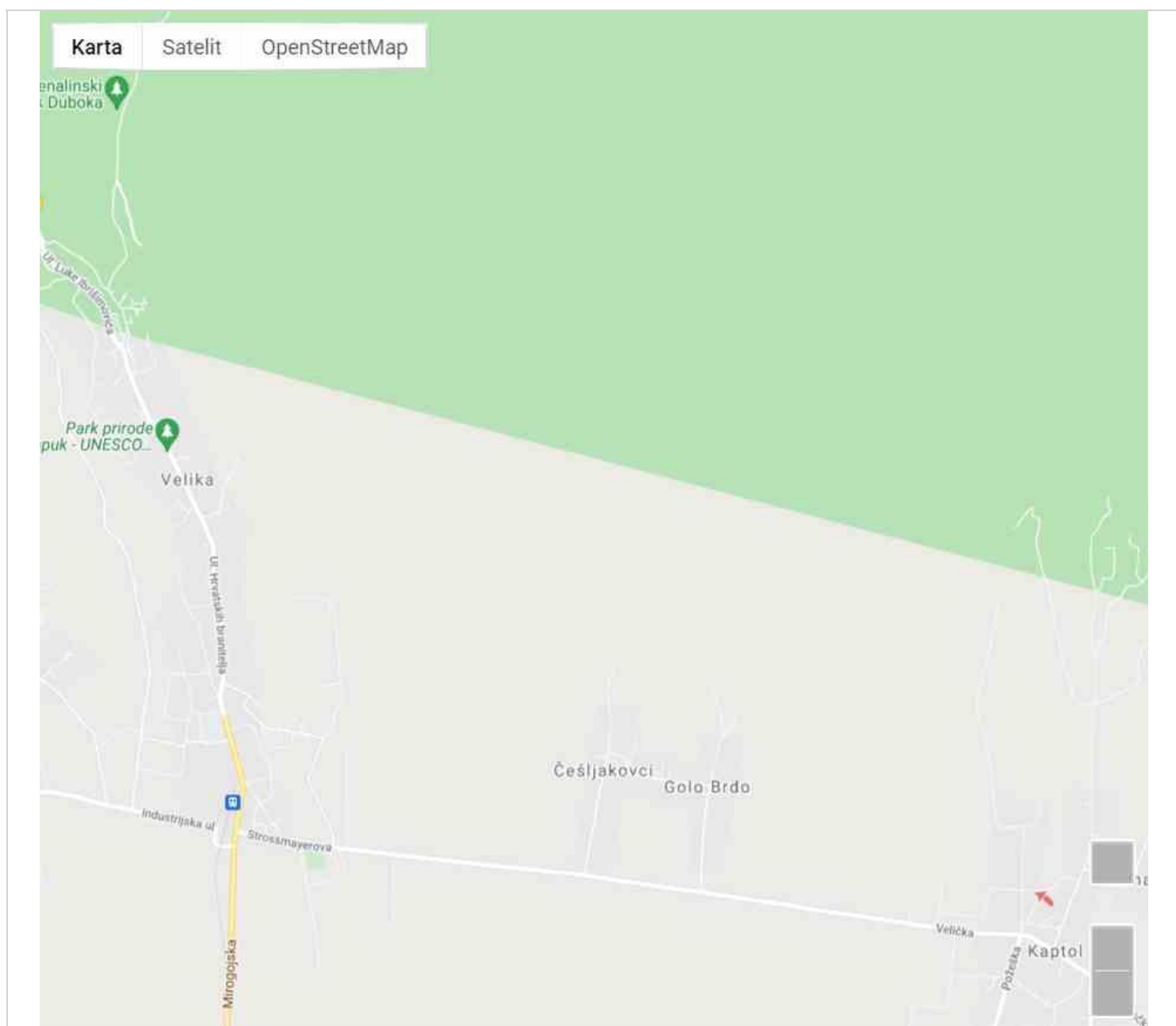


Naziv:	Trg Vilima Korajca odvojak prema kućnom broju 11 B
Broj/oznaka ceste:	NC-KAP-41
Kategorija ceste:	Nerazvrstana

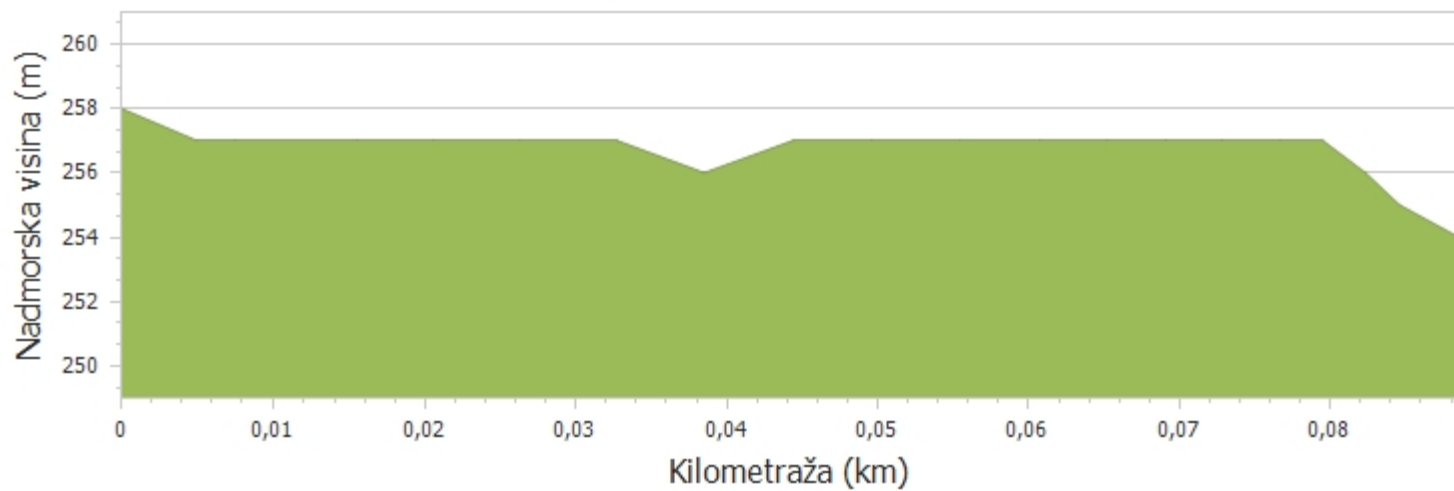
Županija:	Požeško-slavonska
Lokalna samouprava:	Općina Kaptol
Mjesni odbor:	Kaptol
Naselje:	Kaptol
Ulica/ulice:	
Mjesto pripravnosti:	

Duljina ceste - službeno:	0,080
Duljina ceste - GPS (km):	0,089

Prosječna visina - GPS (m):	256,80
------------------------------------	--------



NC-KAP-41 - 001

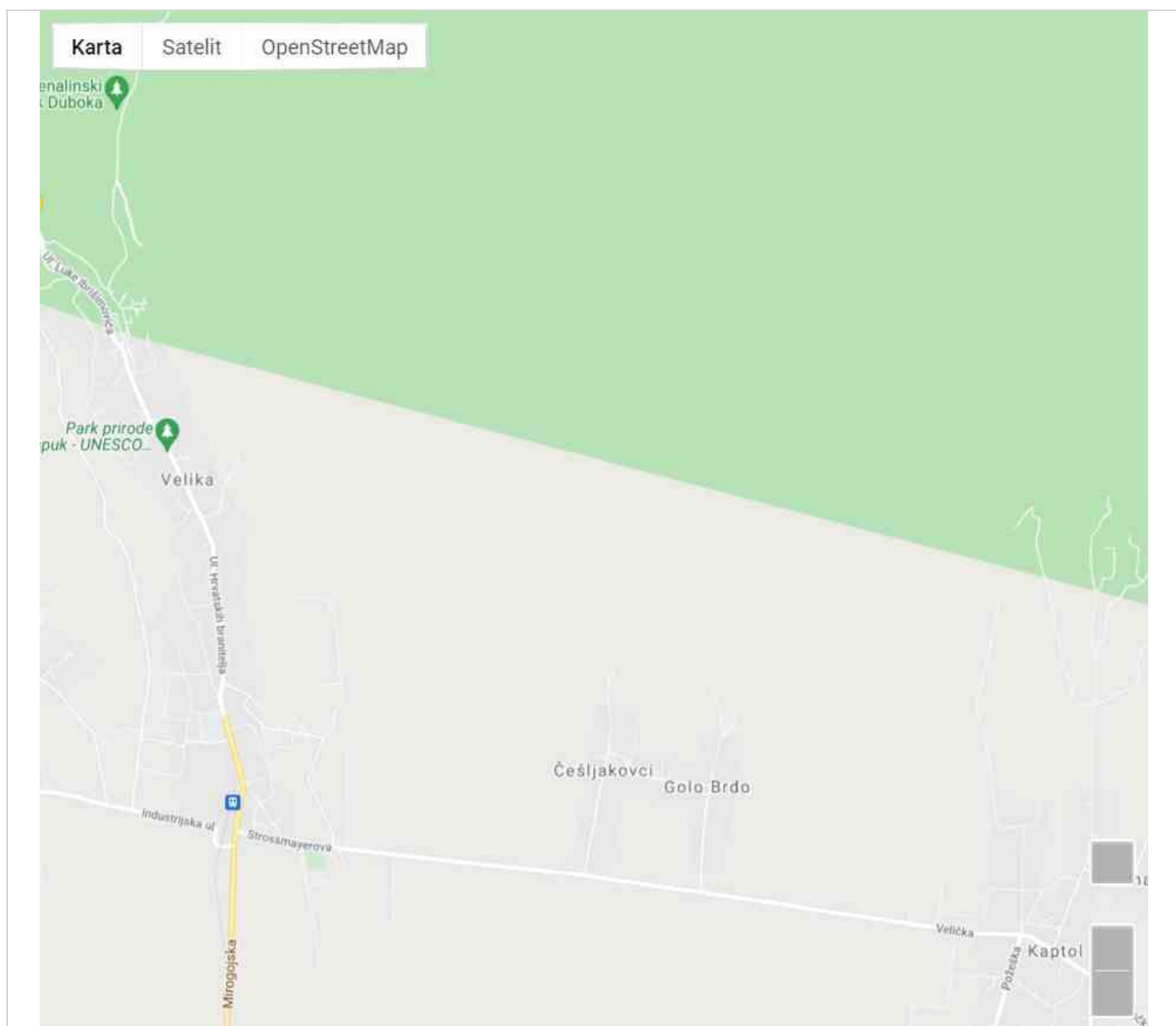


Naziv:	Ulica Požeška odvojak kod kućnog broja 50 B
Broj/oznaka ceste:	NC-KAP-42
Kategorija ceste:	Nerazvrstana

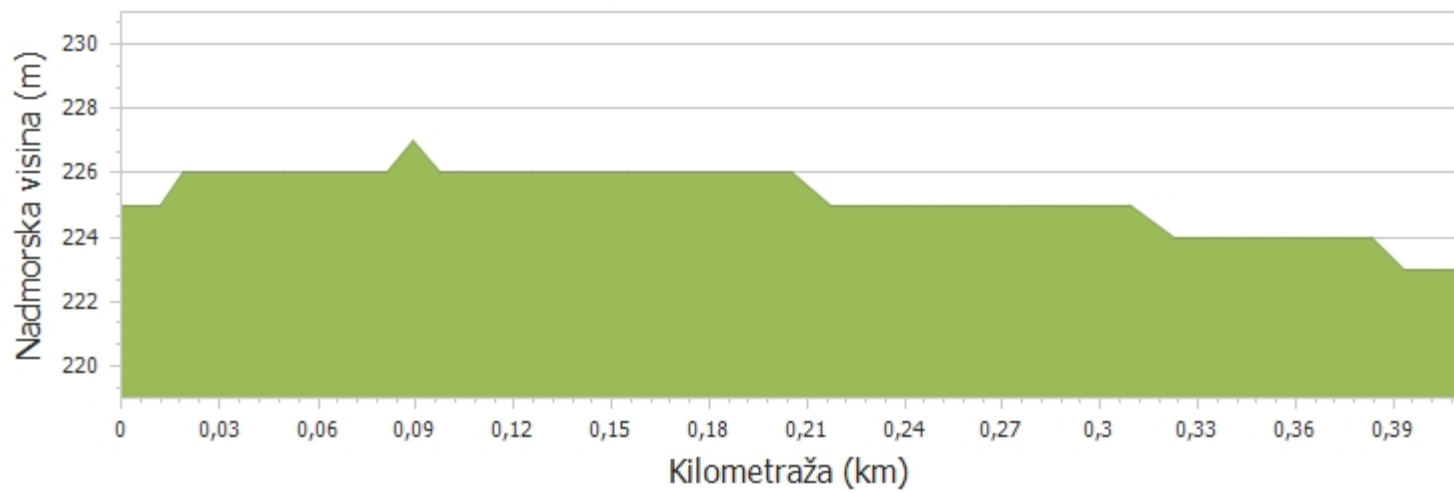
Županija:	Požeško-slavonska
Lokalna samouprava:	Općina Kaptol
Mjesni odbor:	Kaptol
Naselje:	Kaptol
Ulica/ulice:	
Mjesto pripravnosti:	

Duljina ceste - službeno:	0,000
Duljina ceste - GPS (km):	0,411

Prosječna visina - GPS (m):	225,22
------------------------------------	--------



NC-KAP-42 - 001

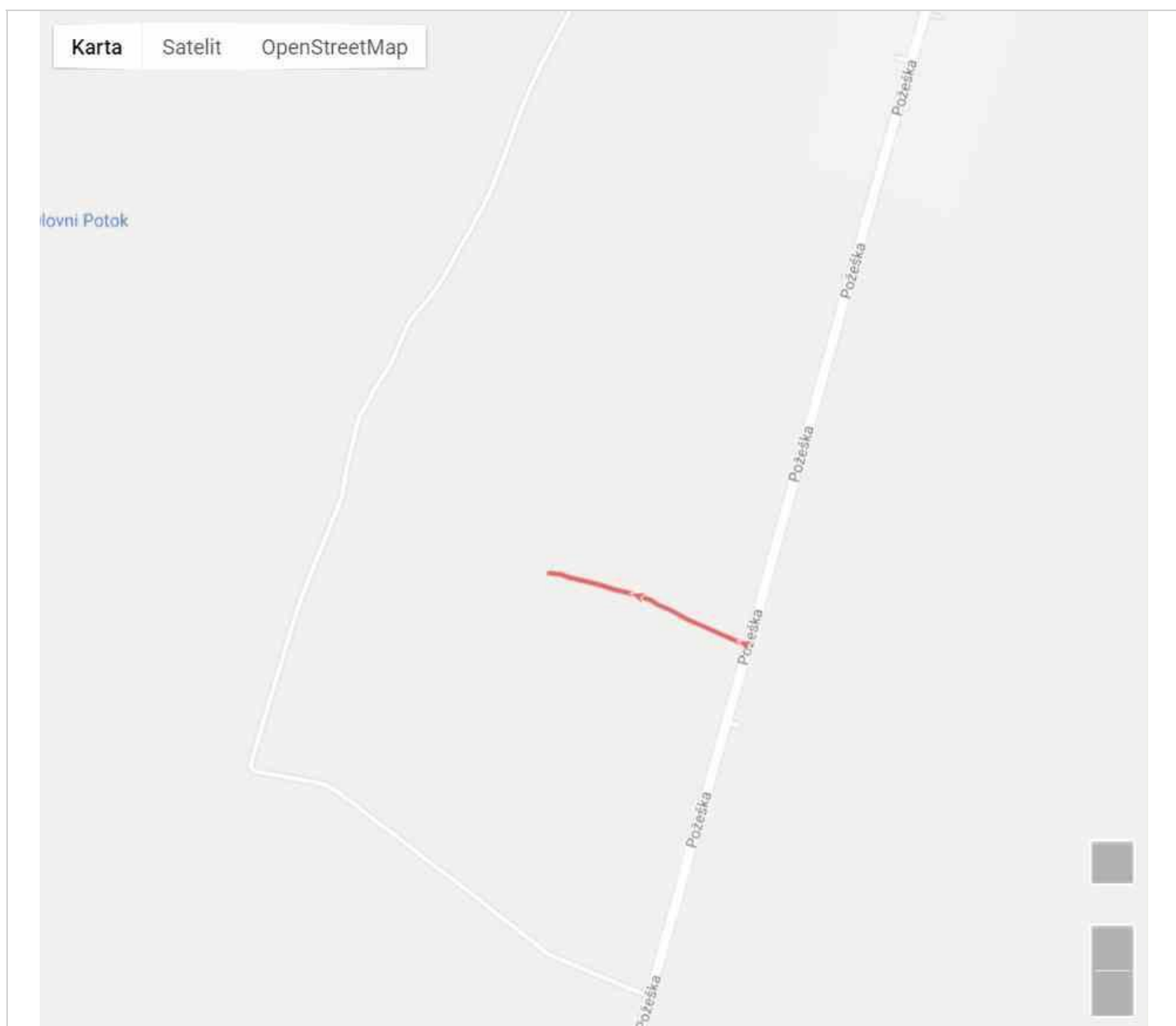


Naziv:	Ulica Požeška odvojak prema pročištaču otpadnih voda
Broj/oznaka ceste:	NC-KAP-43
Kategorija ceste:	Nerazvrstana

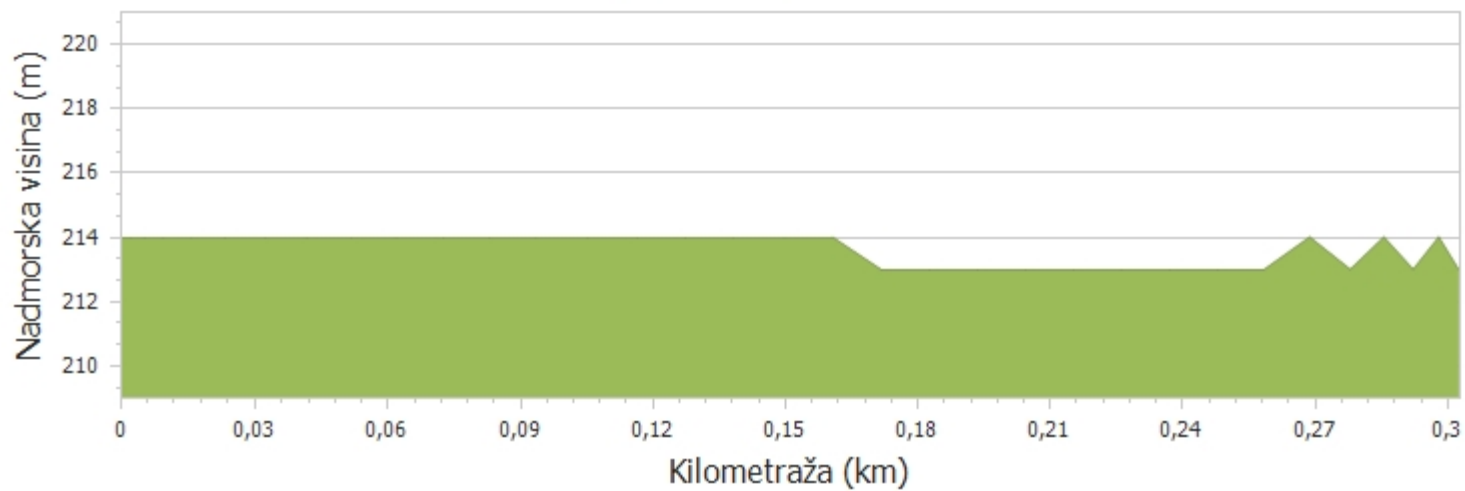
Županija:	Požeško-slavonska
Lokalna samouprava:	Općina Kaptol
Mjesni odbor:	Kaptol
Naselje:	Kaptol
Ulica/ulice:	
Mjesto pripravnosti:	

Duljina ceste - službeno:	0,300
Duljina ceste - GPS (km):	0,303

Prosječna visina - GPS (m):	213,62
------------------------------------	--------



NC-KAP-43 - 001

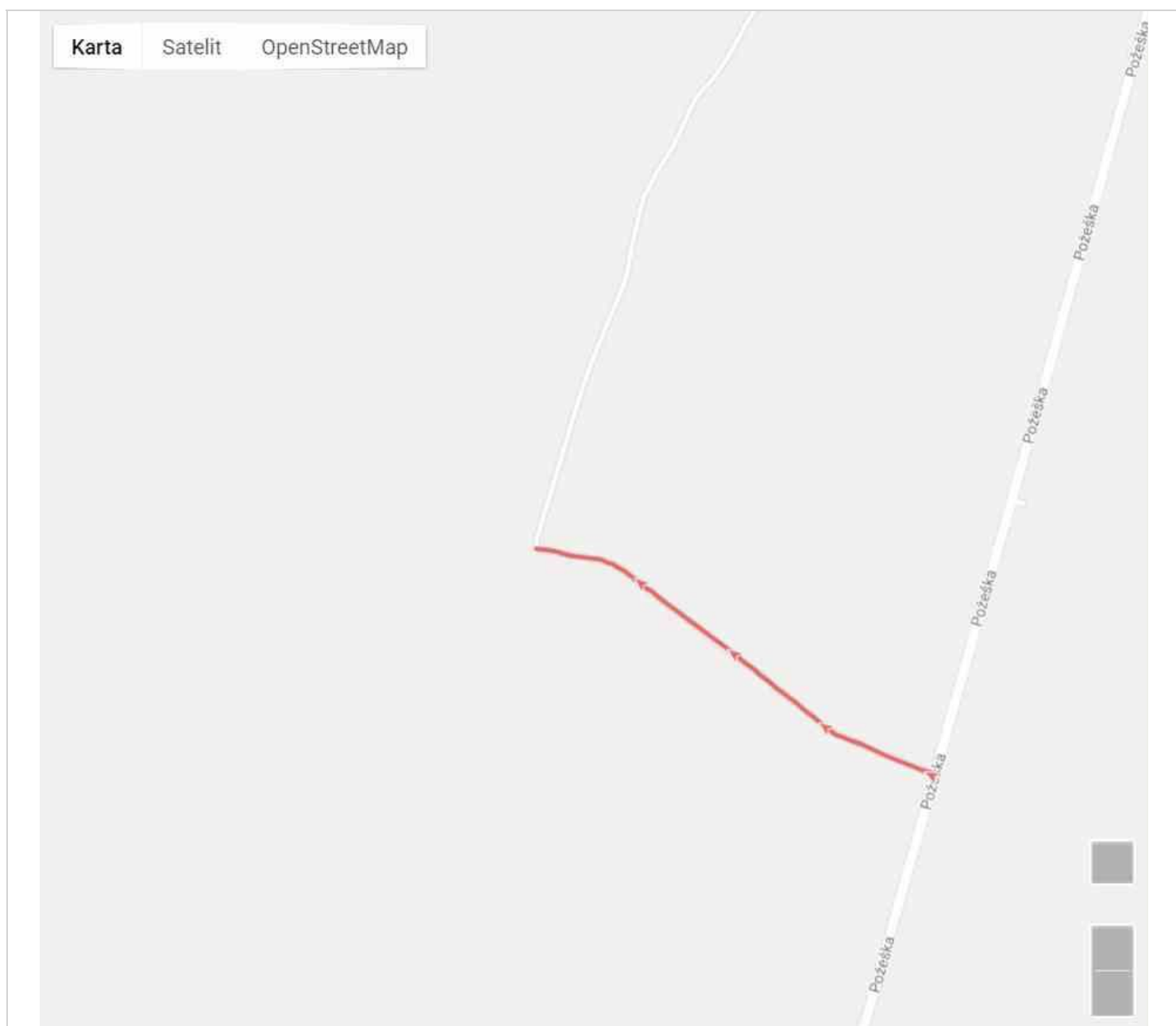


Naziv:	ulica Požeška odvojak prema kućnom broju 100
Broj/oznaka ceste:	NC-KAP-44
Kategorija ceste:	Nerazvrstana

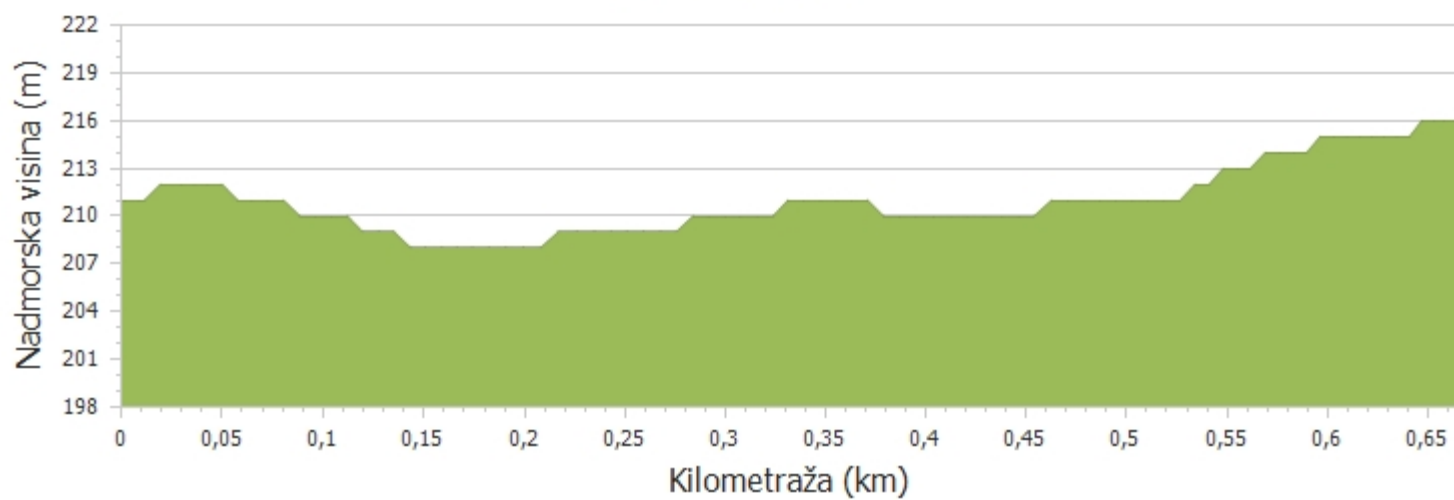
Županija:	Požeško-slavonska
Lokalna samouprava:	Općina Kaptol
Mjesni odbor:	Kaptol
Naselje:	Kaptol
Ulica/ulice:	
Mjesto pripravnosti:	

Duljina ceste - službeno:	0,660
Duljina ceste - GPS (km):	0,666

Prosječna visina - GPS (m):	210,88
------------------------------------	--------



NC-KAP-44 - 001

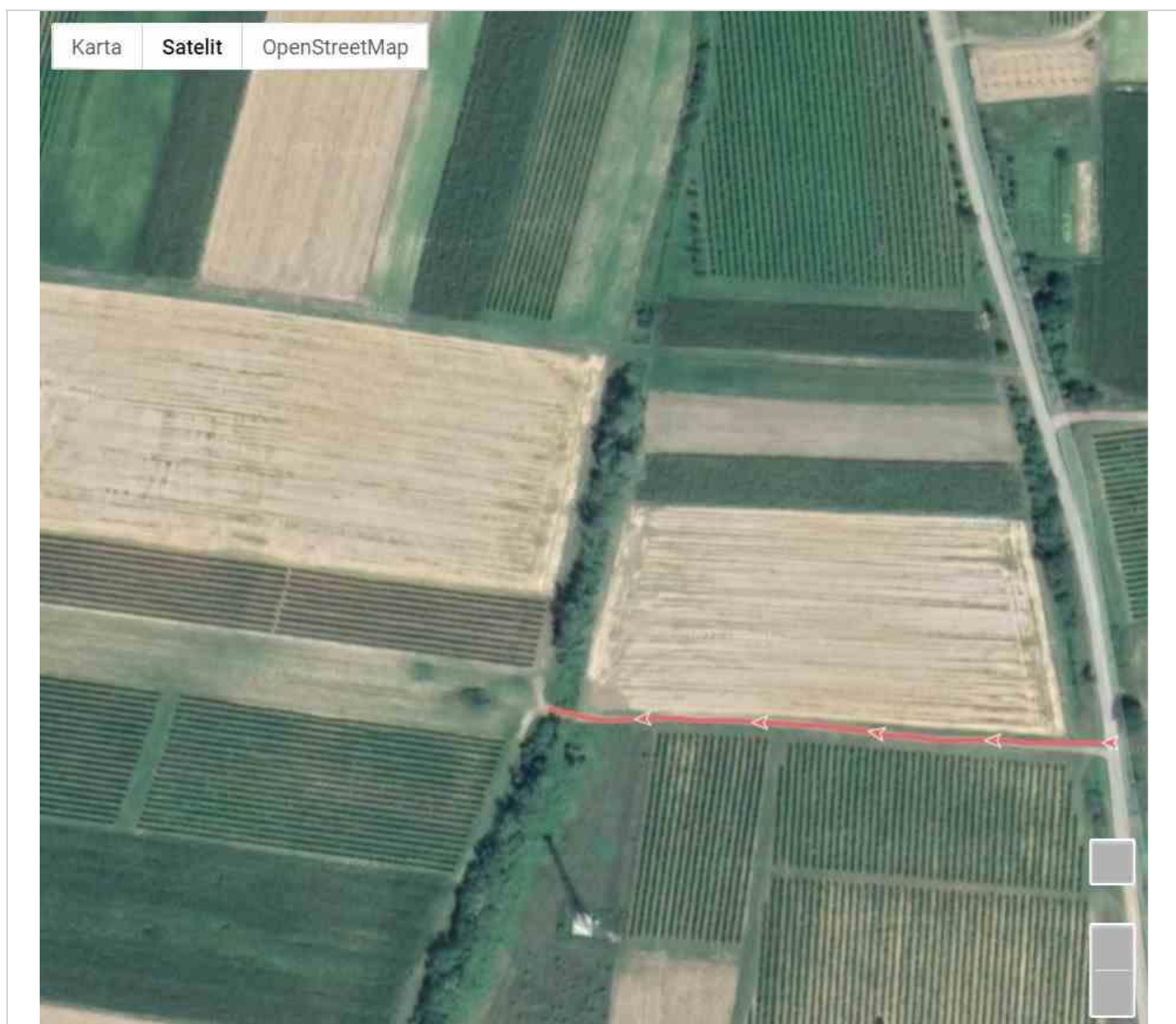


Naziv:	ulica Malca odvojak prema odašiljaču
Broj/oznaka ceste:	NC-KAP-45
Kategorija ceste:	Nerazvrstana

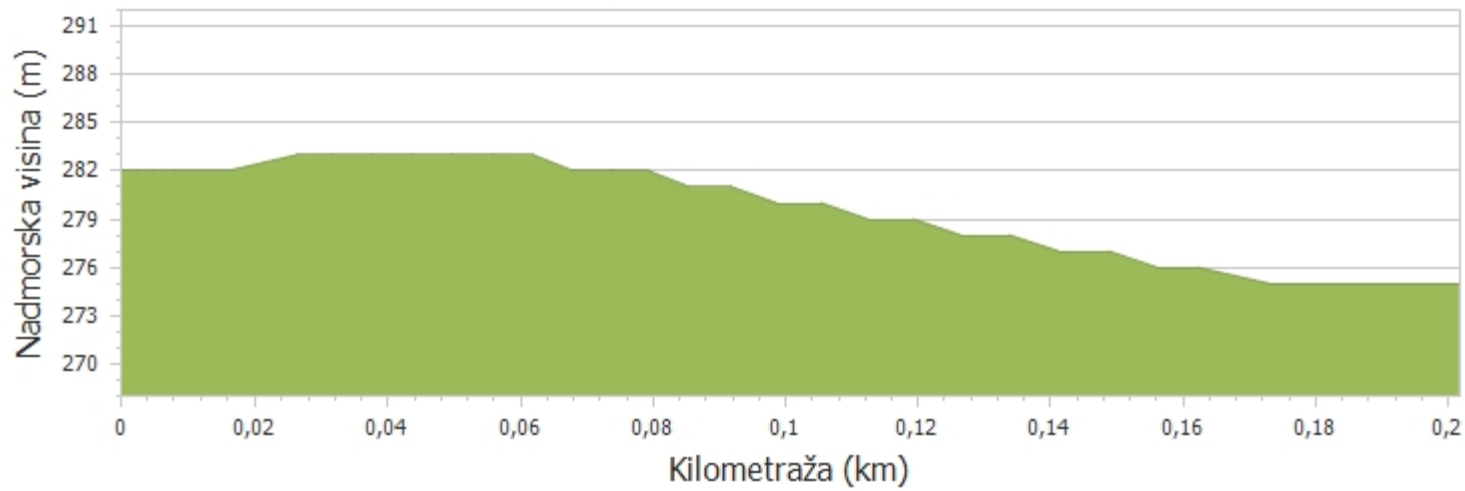
Županija:	Požeško-slavonska
Lokalna samouprava:	Općina Kaptol
Mjesni odbor:	Kaptol
Naselje:	Kaptol
Ulica/ulice:	
Mjesto pripravnosti:	

Duljina ceste - službeno:	0,190
Duljina ceste - GPS (km):	0,202

Prosječna visina - GPS (m):	279,52
------------------------------------	--------



NC-KAP-45 - 001



Naziv:	Industrijska zona
Broj/oznaka ceste:	NC-KAP-46
Kategorija ceste:	Nerazvrstana

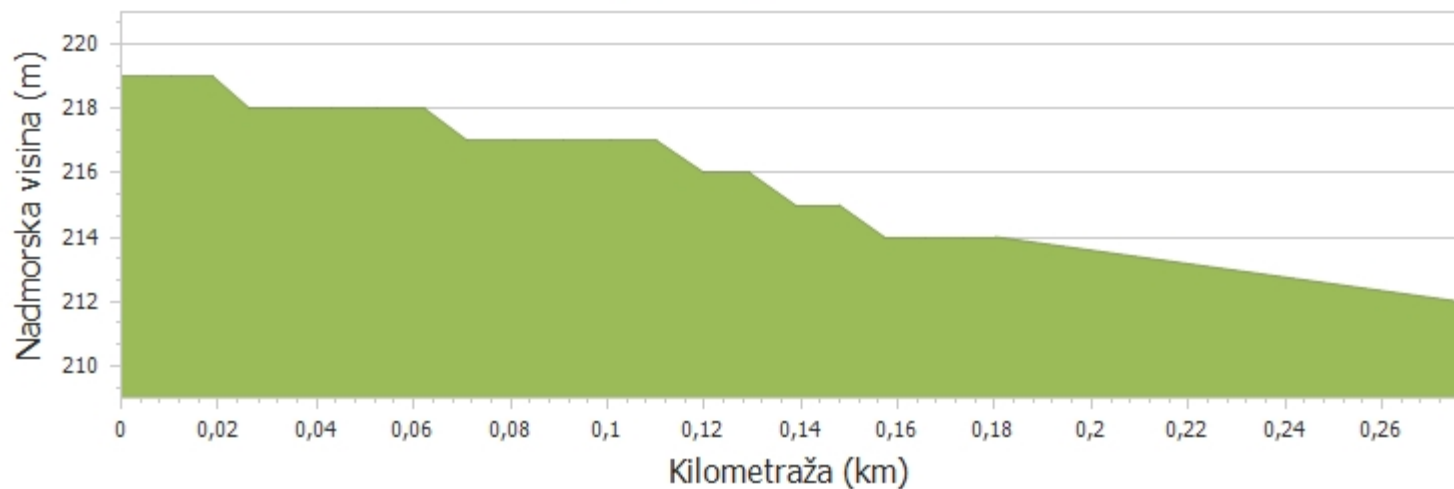
Županija:	Požeško-slavonska
Lokalna samouprava:	Općina Kaptol
Mjesni odbor:	Kaptol
Naselje:	Novi Bešinci
Ulica/ulice:	
Mjesto pripravnosti:	

Duljina ceste - službeno:	0,600
Duljina ceste - GPS (km):	0,530

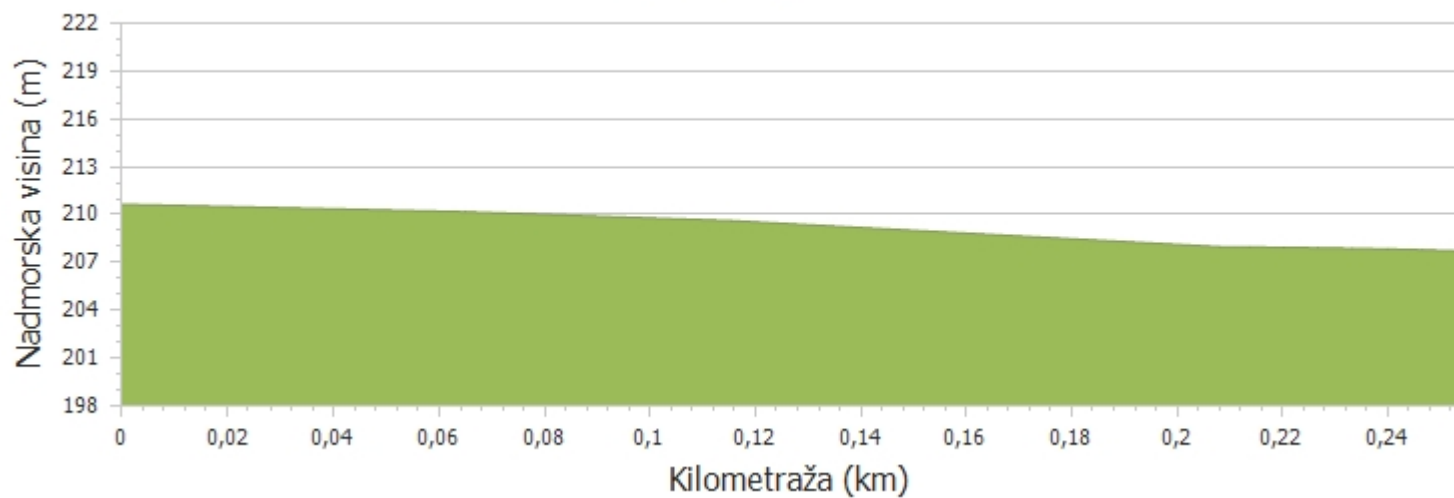
Prosječna visina - GPS (m):	212,48
------------------------------------	--------



NC-KAP-46 - 001



NC-KAP-46 - 01

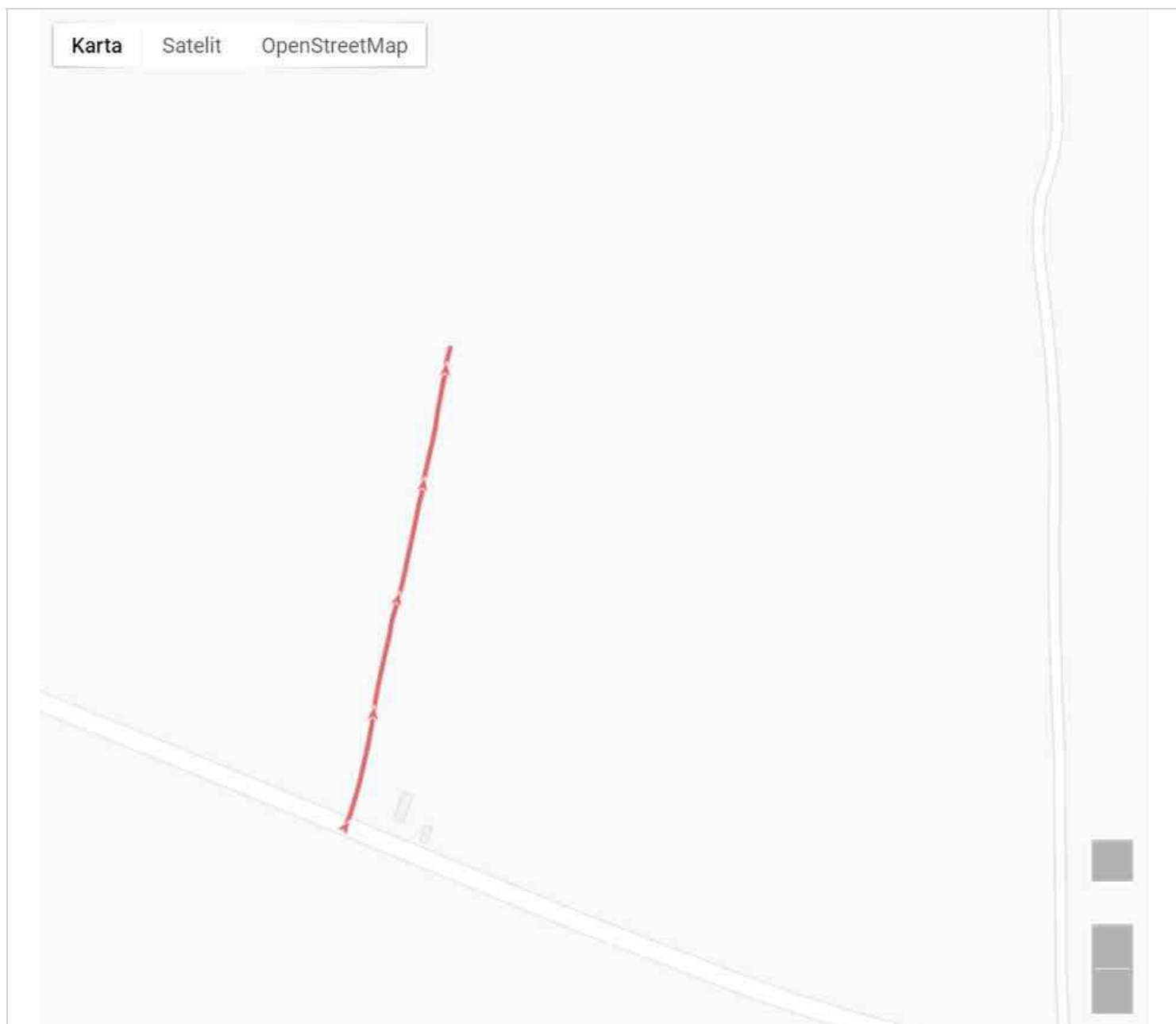


Naziv:	kod farme Marijanović
Broj/oznaka ceste:	NC-KAP-47
Kategorija ceste:	Nerazvrstana

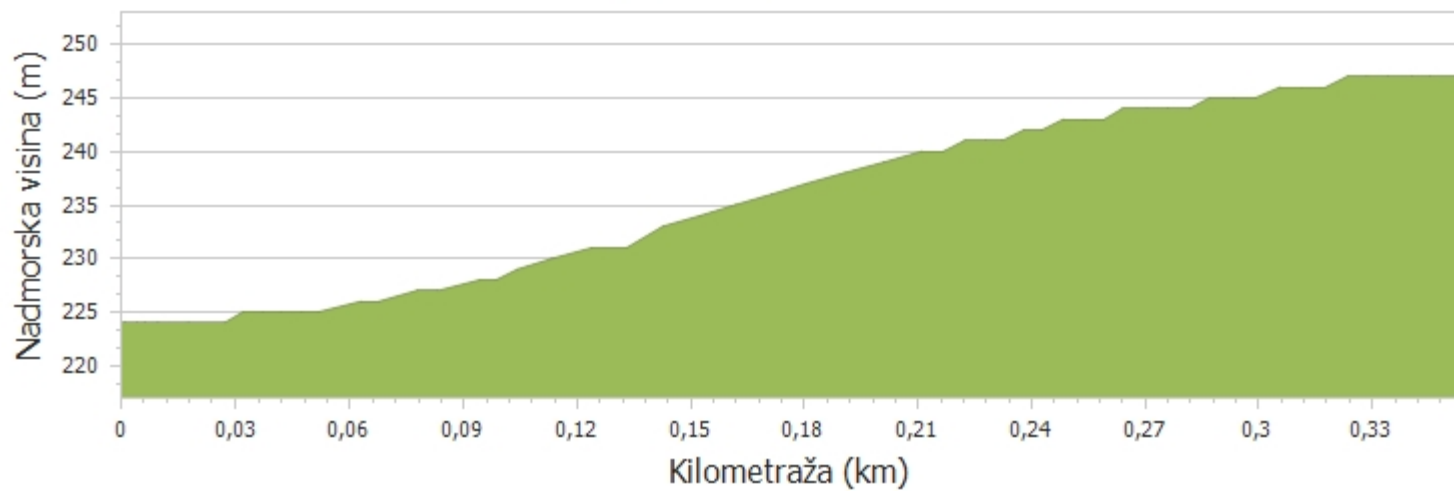
Županija:	Požeško-slavonska
Lokalna samouprava:	Općina Kaptol
Mjesni odbor:	Kaptol
Naselje:	Novi Bešinci
Ulica/ulice:	
Mjesto pripravnosti:	

Duljina ceste - službeno:	0,300
Duljina ceste - GPS (km):	0,353

Prosječna visina - GPS (m):	235,77
------------------------------------	--------



NC-KAP-47 - 001

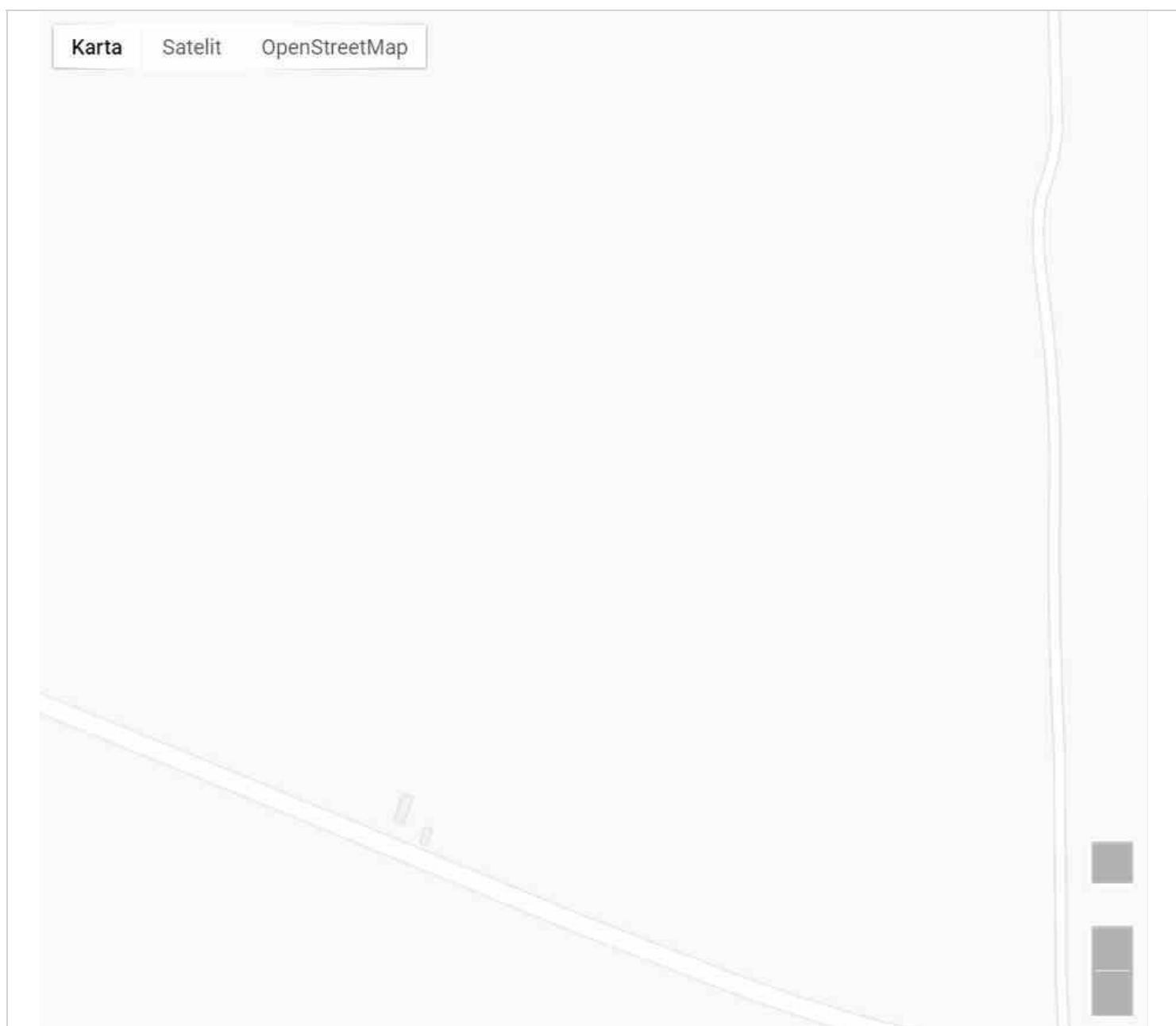


Naziv:	prema lovačkim kućama i HR šumama
Broj/oznaka ceste:	NC-KAP-48
Kategorija ceste:	Nerazvrstana

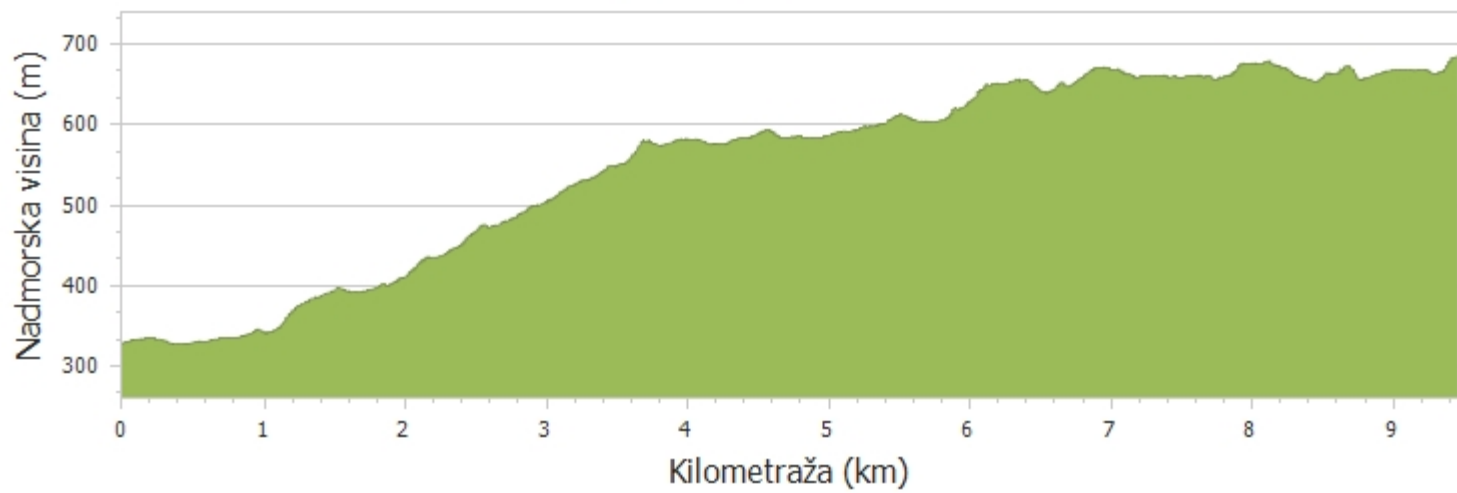
Županija:	Požeško-slavonska
Lokalna samouprava:	Općina Kaptol
Mjesni odbor:	Kaptol
Naselje:	Kaptol
Ulica/ulice:	
Mjesto pripravnosti:	

Duljina ceste - službeno:	9,500
Duljina ceste - GPS (km):	9,475

Prosječna visina - GPS (m):	549,24
------------------------------------	--------



NC-KAP-48 - 001

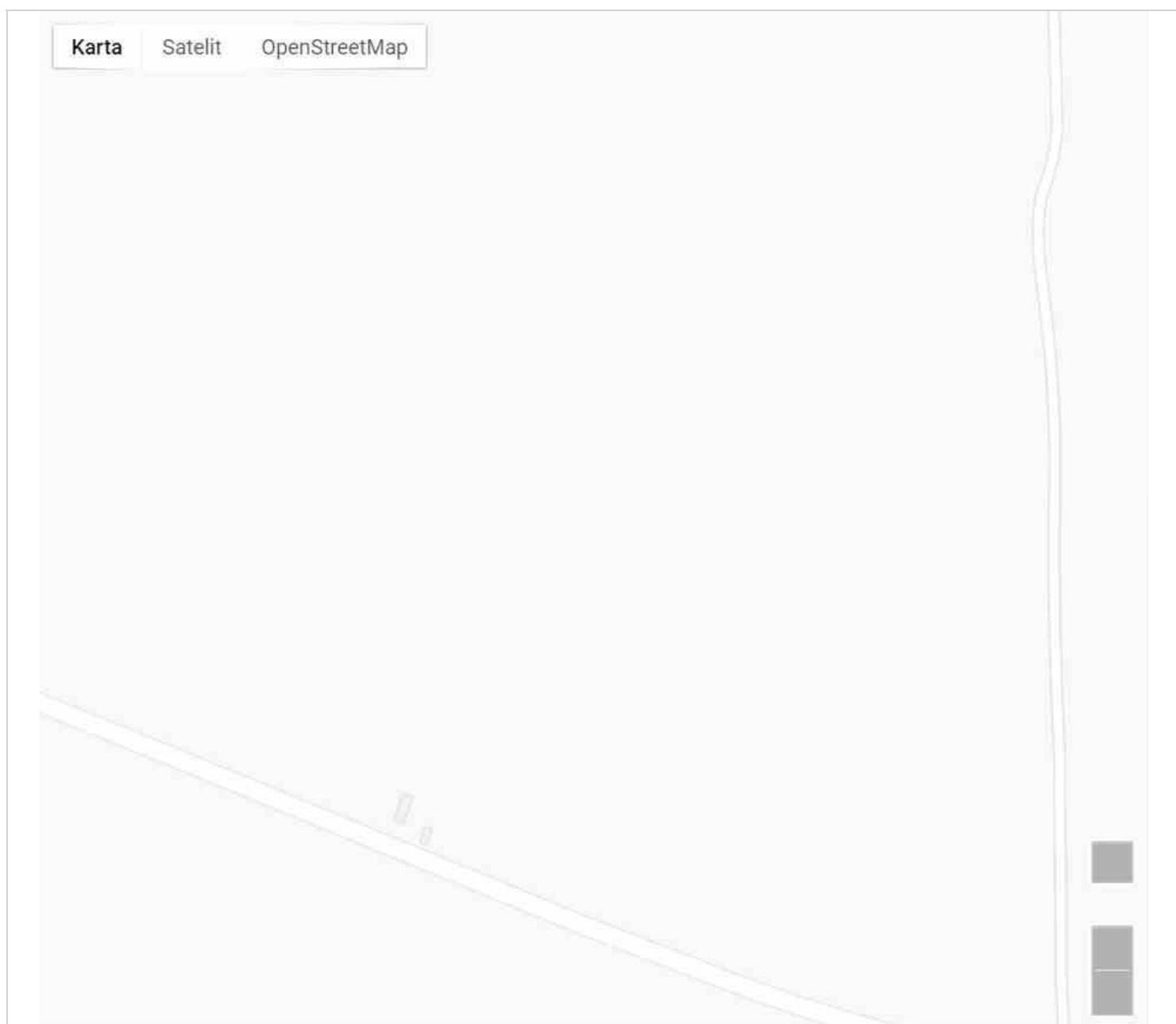


Naziv:	Kod zgrade DVD-a
Broj/oznaka ceste:	NC-KAP-49
Kategorija ceste:	Nerazvrstana

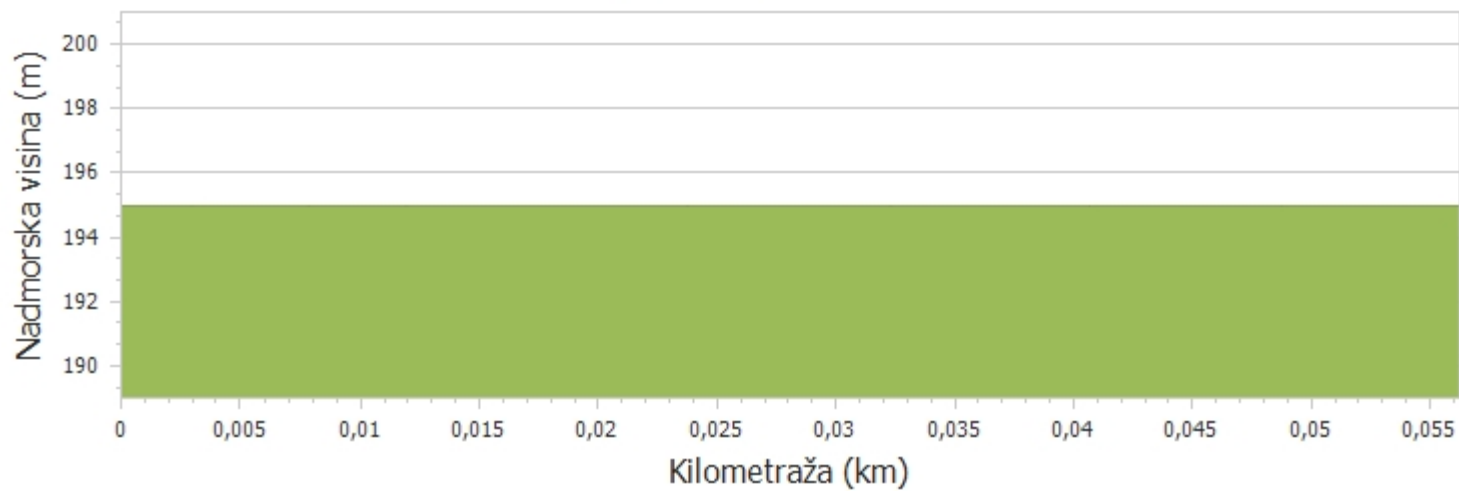
Županija:	Požeško-slavonska
Lokalna samouprava:	Općina Kaptol
Mjesni odbor:	Kaptol
Naselje:	Alilovci
Ulica/ulice:	
Mjesto pripravnosti:	

Duljina ceste - službeno:	0,000
Duljina ceste - GPS (km):	0,056

Prosječna visina - GPS (m):	195,00
------------------------------------	--------



NC-KAP-49 - 001

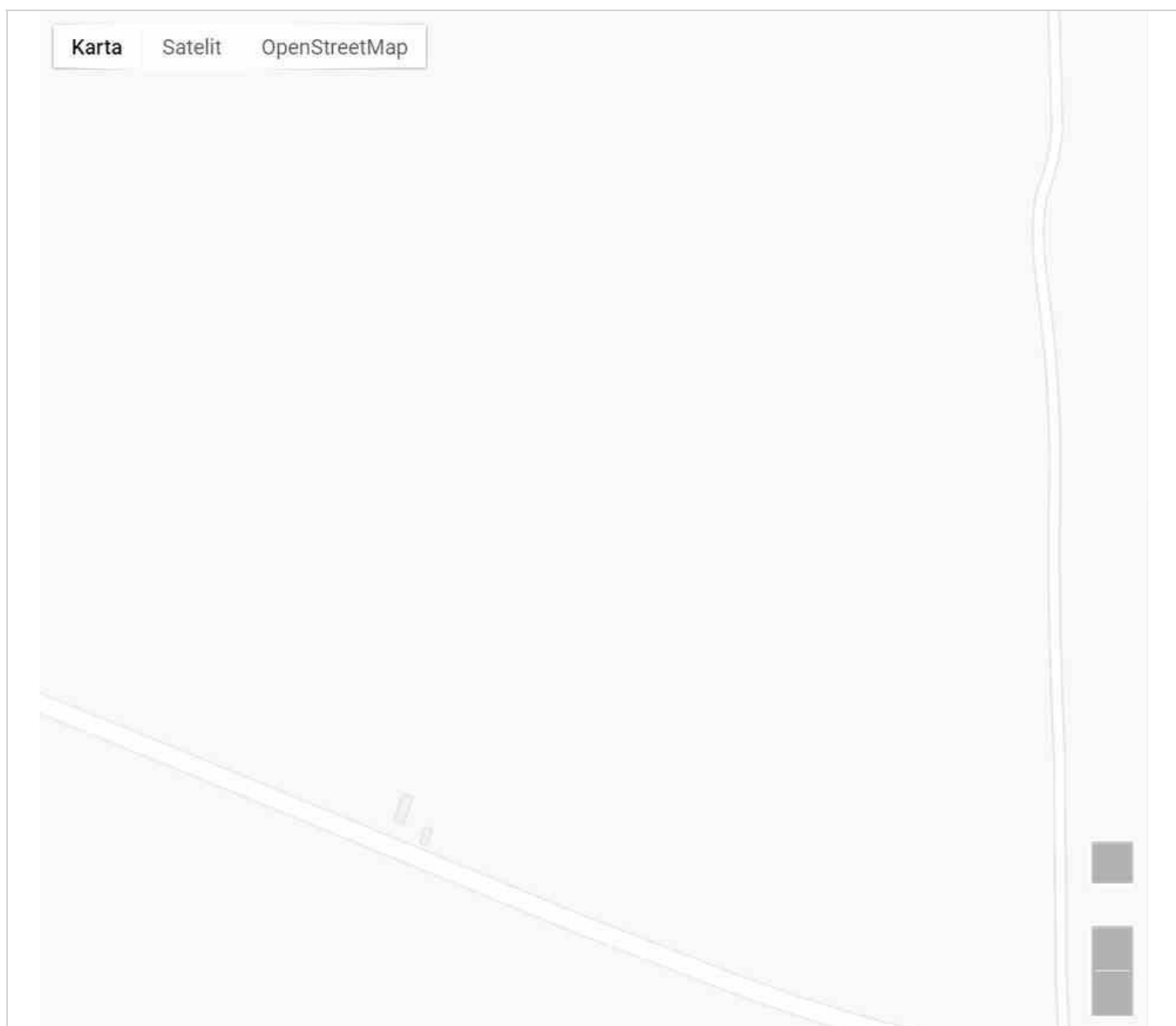


Naziv:	Odvojak od kućnog broja 8 do 4 B
Broj/oznaka ceste:	NC-KAP-50
Kategorija ceste:	Nerazvrstana

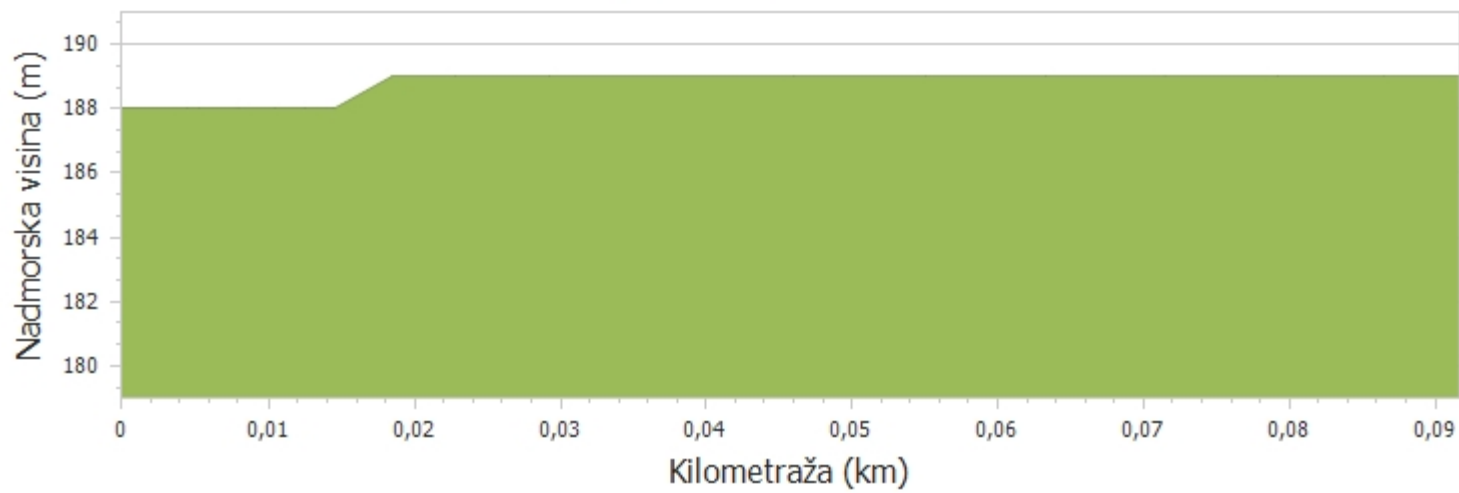
Županija:	Požeško-slavonska
Lokalna samouprava:	Općina Kaptol
Mjesni odbor:	Kaptol
Naselje:	Alilovci
Ulica/ulice:	
Mjesto pripravnosti:	

Duljina ceste - službeno:	0,100
Duljina ceste - GPS (km):	0,092

Prosječna visina - GPS (m):	188,82
------------------------------------	--------



NC-KAP-50 - 001

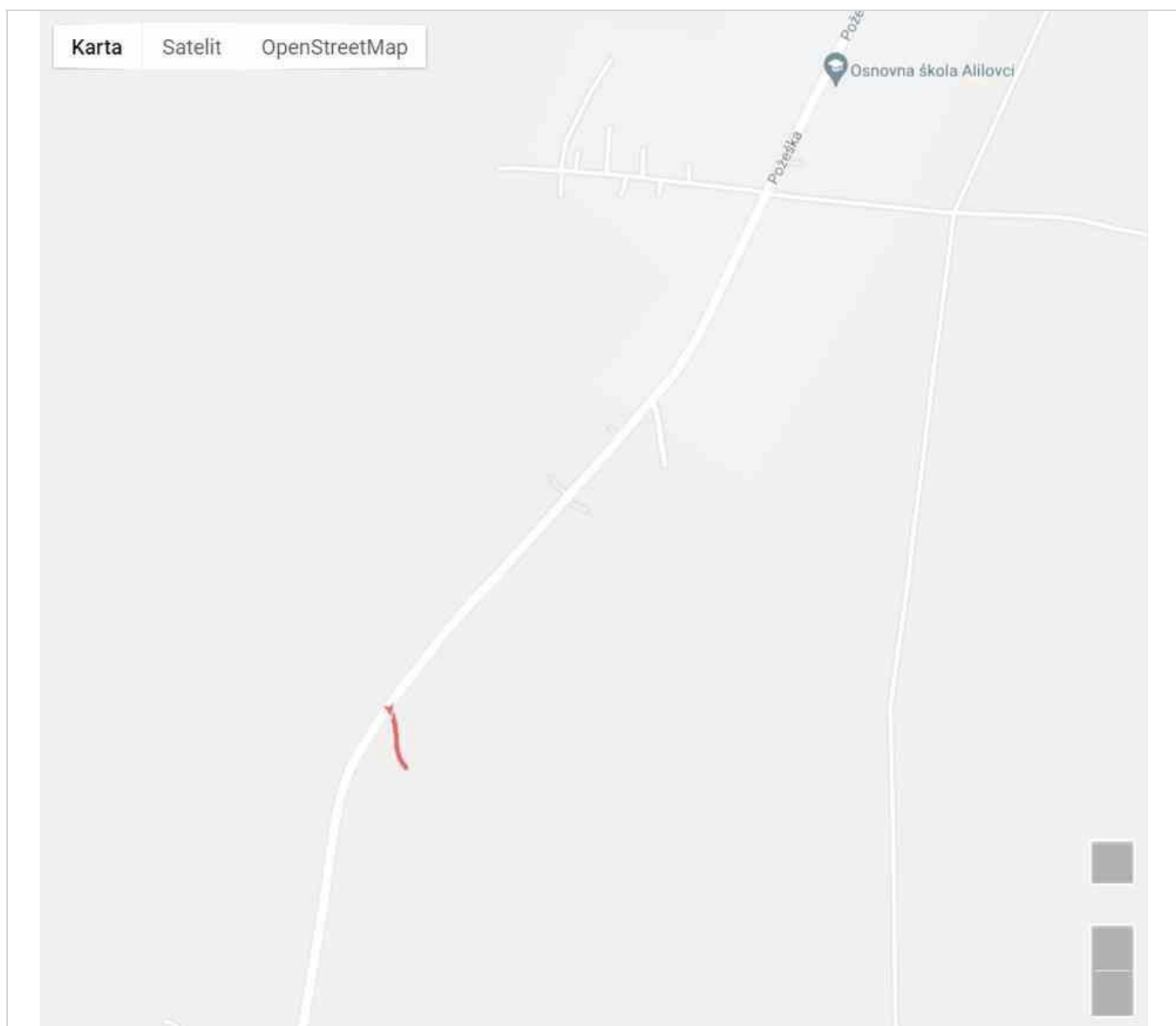


Naziv:	odvojak prema pročištaču otpadnih voda
Broj/oznaka ceste:	NC-KAP-52
Kategorija ceste:	Nerazvrstana

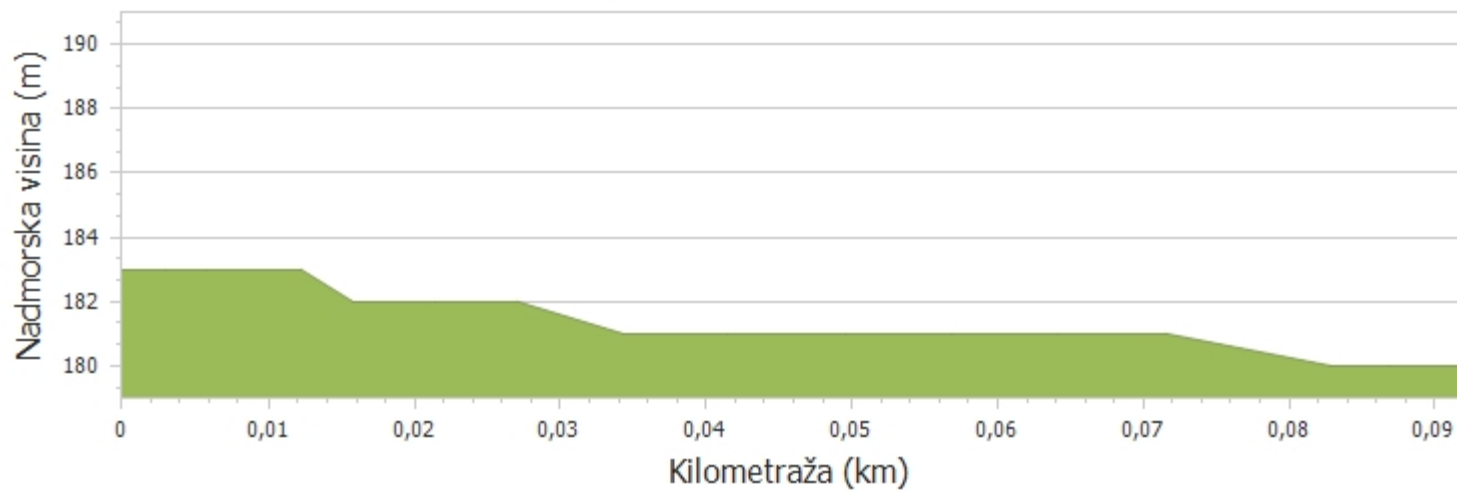
Županija:	Požeško-slavonska
Lokalna samouprava:	Općina Kaptol
Mjesni odbor:	Kaptol
Naselje:	Alilovci
Ulica/ulice:	
Mjesto pripravnosti:	

Duljina ceste - službeno:	0,900
Duljina ceste - GPS (km):	0,092

Prosječna visina - GPS (m):	181,33
------------------------------------	--------



NC-KAP-52 - 001

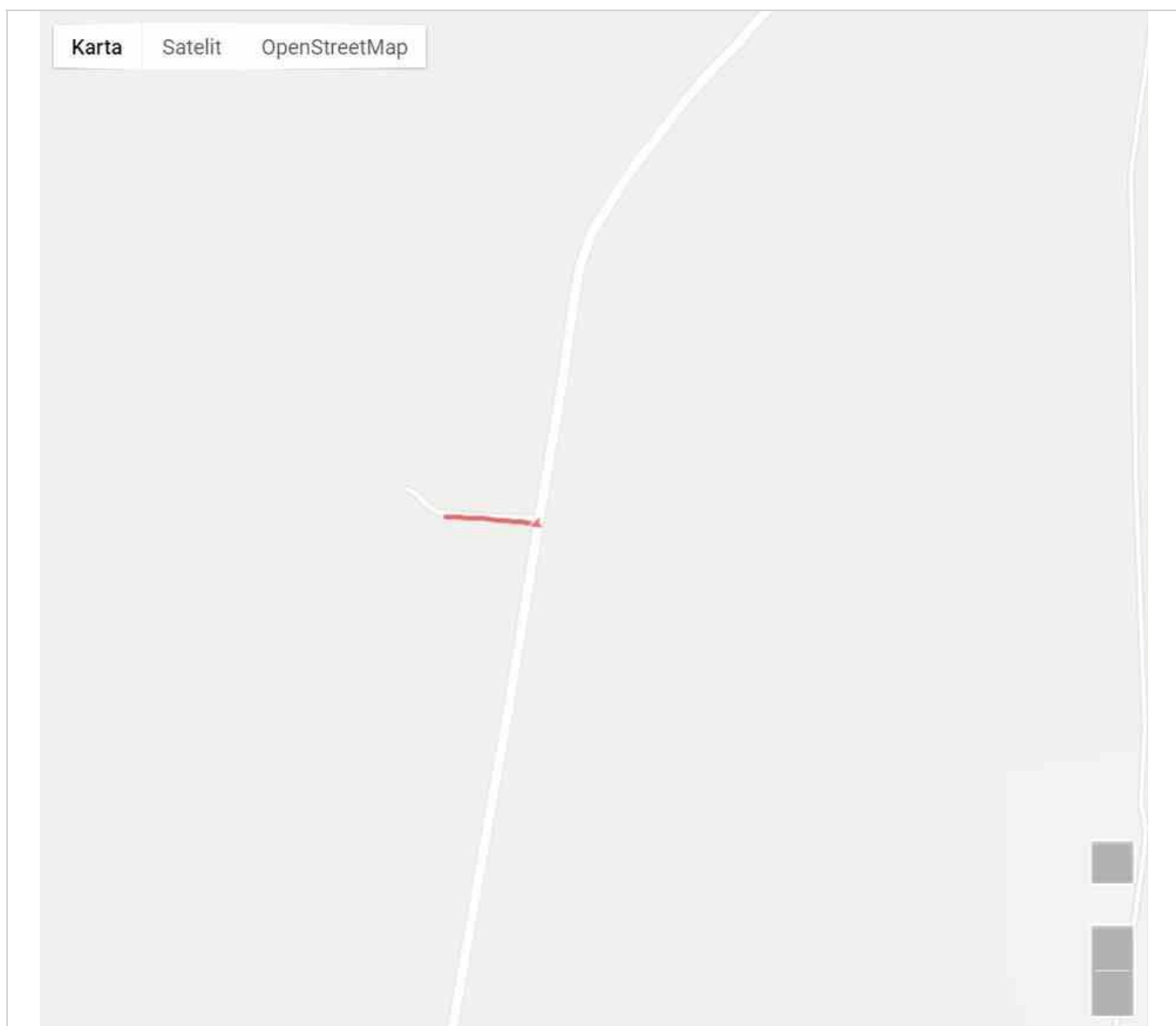


Naziv:	Odvojak prema deponiju smeća
Broj/oznaka ceste:	NC-KAP-53
Kategorija ceste:	Nerazvrstana

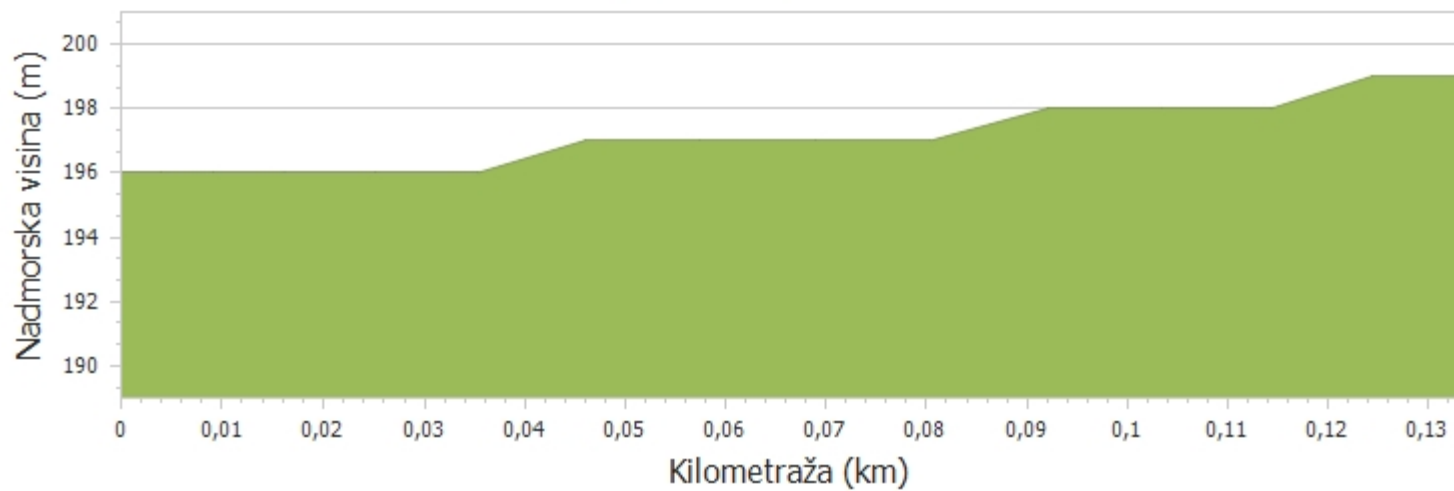
Županija:	Požeško-slavonska
Lokalna samouprava:	Općina Kaptol
Mjesni odbor:	Kaptol
Naselje:	Alilovci
Ulica/ulice:	
Mjesto pripravnosti:	

Duljina ceste - službeno:	0,140
Duljina ceste - GPS (km):	0,133

Prosječna visina - GPS (m):	197,15
------------------------------------	--------



NC-KAP-53 - 001

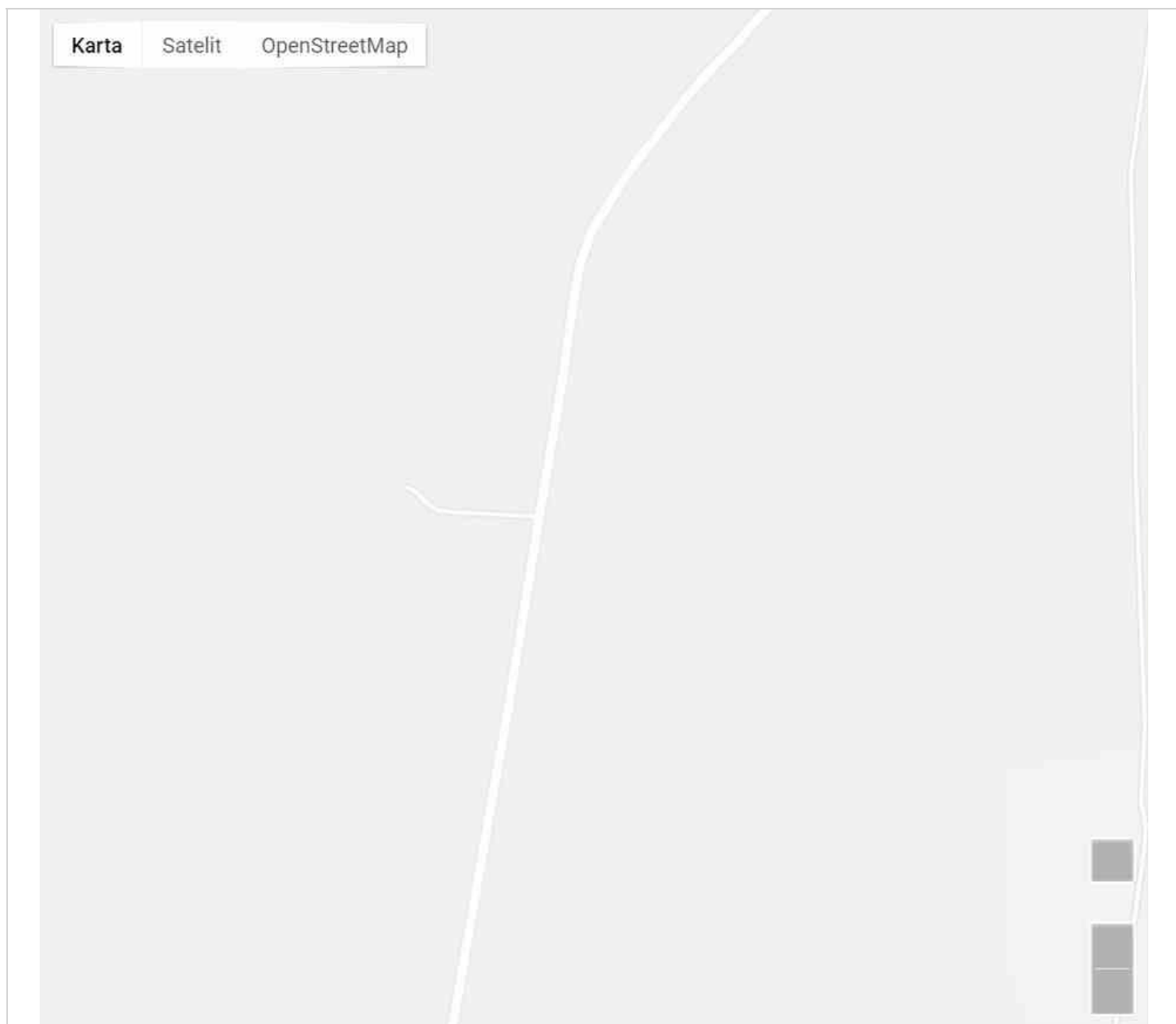


Naziv:	Ulica Vetovačka odvojak od kućnog broja 8 G
Broj/oznaka ceste:	NC-KAP-54
Kategorija ceste:	Nerazvrstana

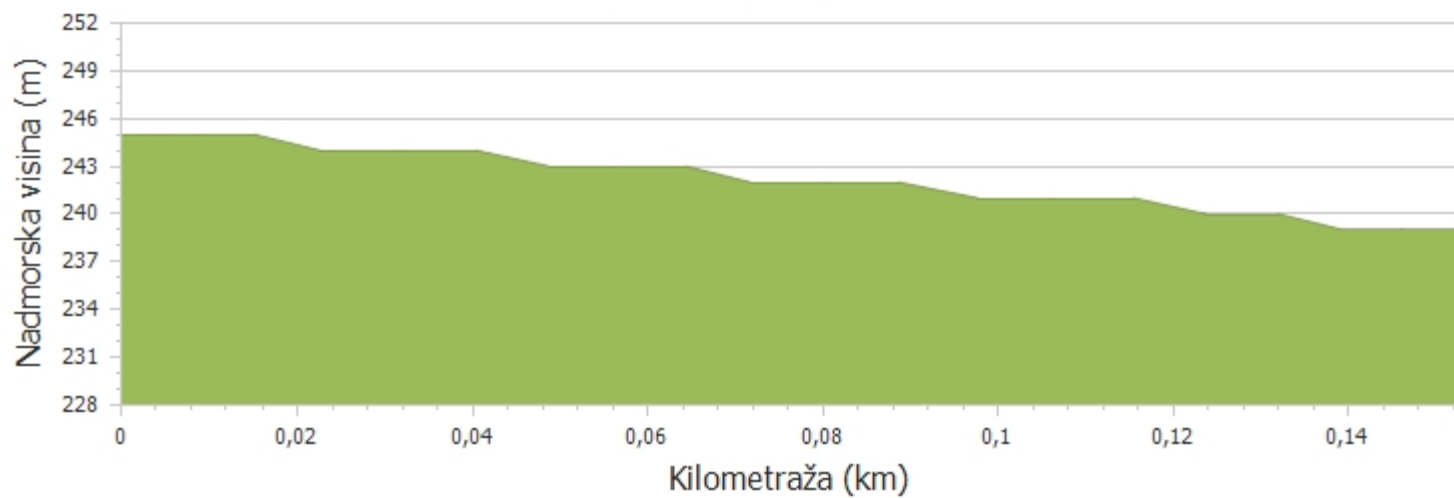
Županija:	Požeško-slavonska
Lokalna samouprava:	Općina Kaptol
Mjesni odbor:	Kaptol
Naselje:	Kaptol
Ulica/ulice:	
Mjesto pripravnosti:	

Duljina ceste - službeno:	0,060
Duljina ceste - GPS (km):	0,153

Prosječna visina - GPS (m):	242,15
------------------------------------	--------



NC-KAP-54 - 001

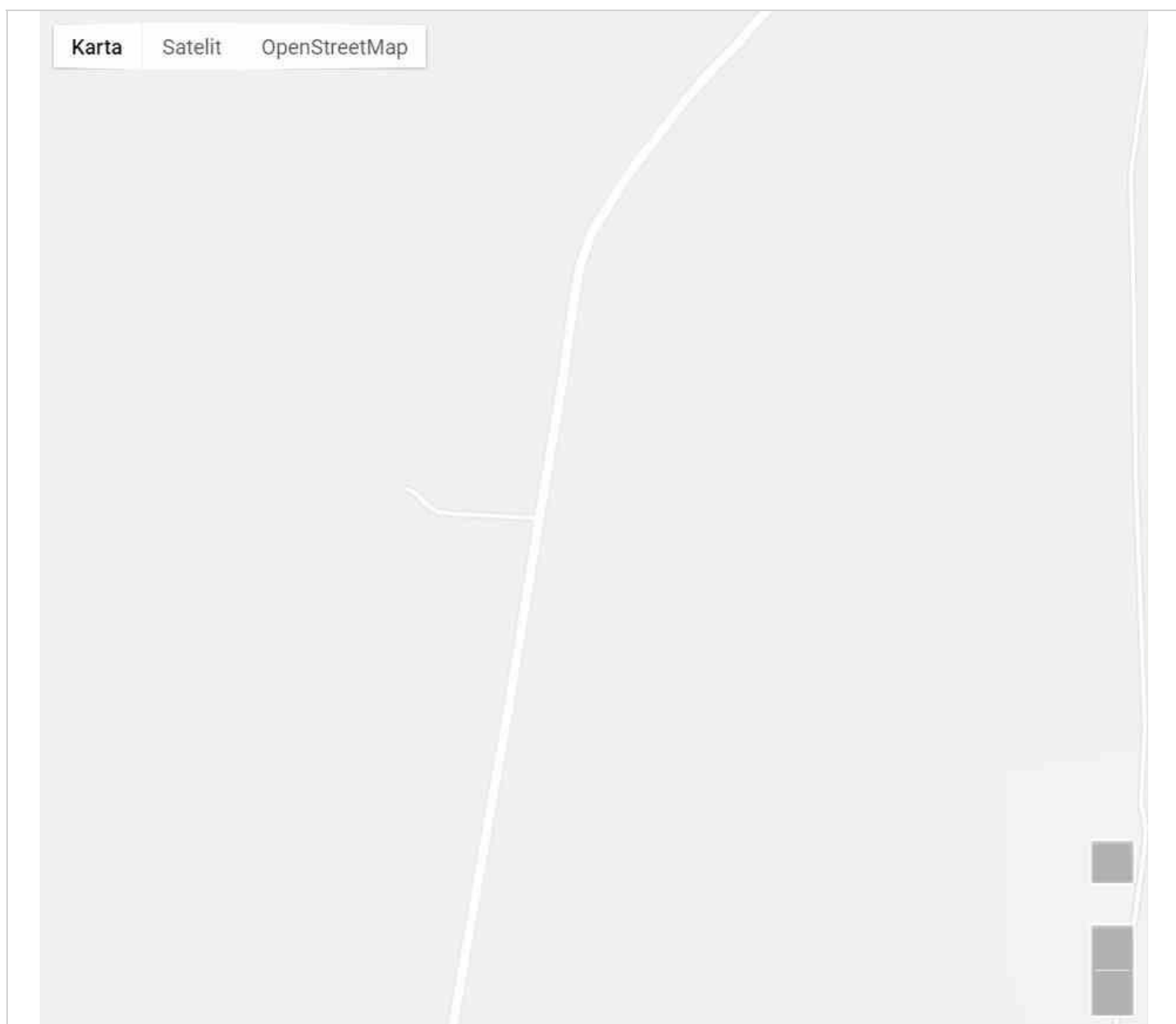


Naziv:	Ulica Malca odvojak od kućnog broja 92
Broj/oznaka ceste:	NC-KAP-56
Kategorija ceste:	Nerazvrstana

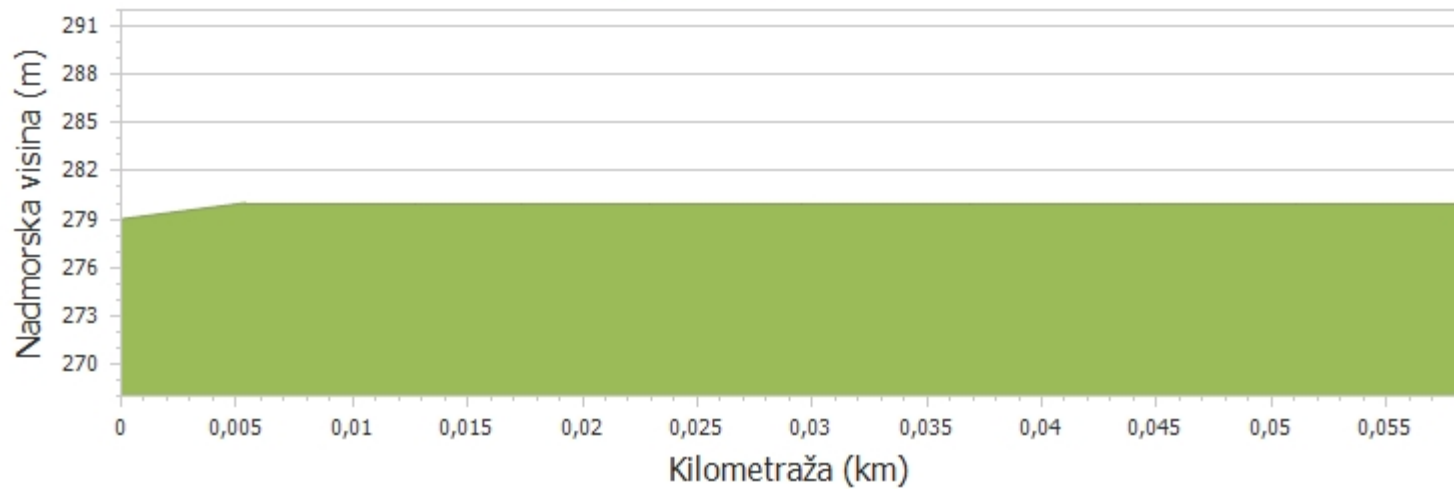
Županija:	Požeško-slavonska
Lokalna samouprava:	Općina Kaptol
Mjesni odbor:	Kaptol
Naselje:	Kaptol
Ulica/ulice:	
Mjesto pripravnosti:	

Duljina ceste - službeno:	0,350
Duljina ceste - GPS (km):	0,058

Prosječna visina - GPS (m):	279,95
------------------------------------	--------



NC-KAP-56 - 001

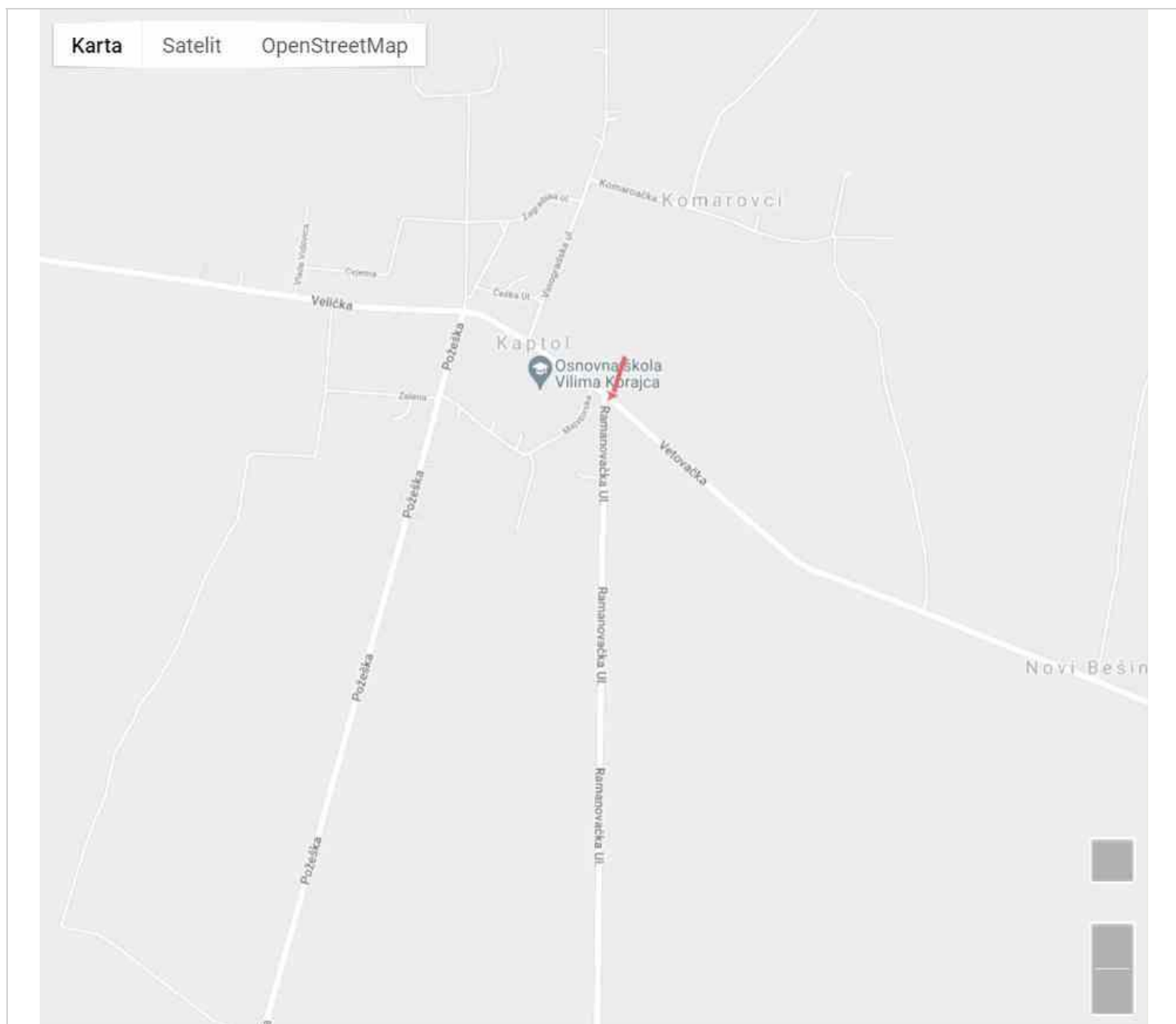


Naziv:	Ulica Vetovačka odvojak od kućnog broja 13
Broj/oznaka ceste:	NC-KAP-57
Kategorija ceste:	Nerazvrstana

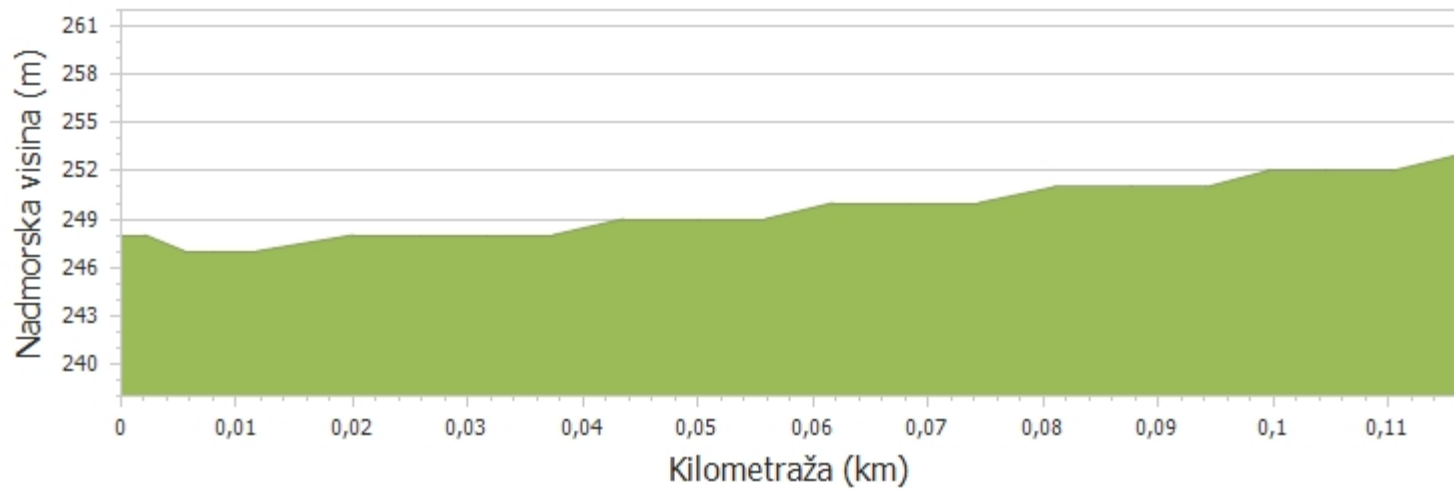
Županija:	Požeško-slavonska
Lokalna samouprava:	Općina Kaptol
Mjesni odbor:	Kaptol
Naselje:	Kaptol
Ulica/ulice:	
Mjesto pripravnosti:	

Duljina ceste - službeno:	0,120
Duljina ceste - GPS (km):	0,116

Prosječna visina - GPS (m):	249,56
------------------------------------	--------



NC-KAP-57 - 001

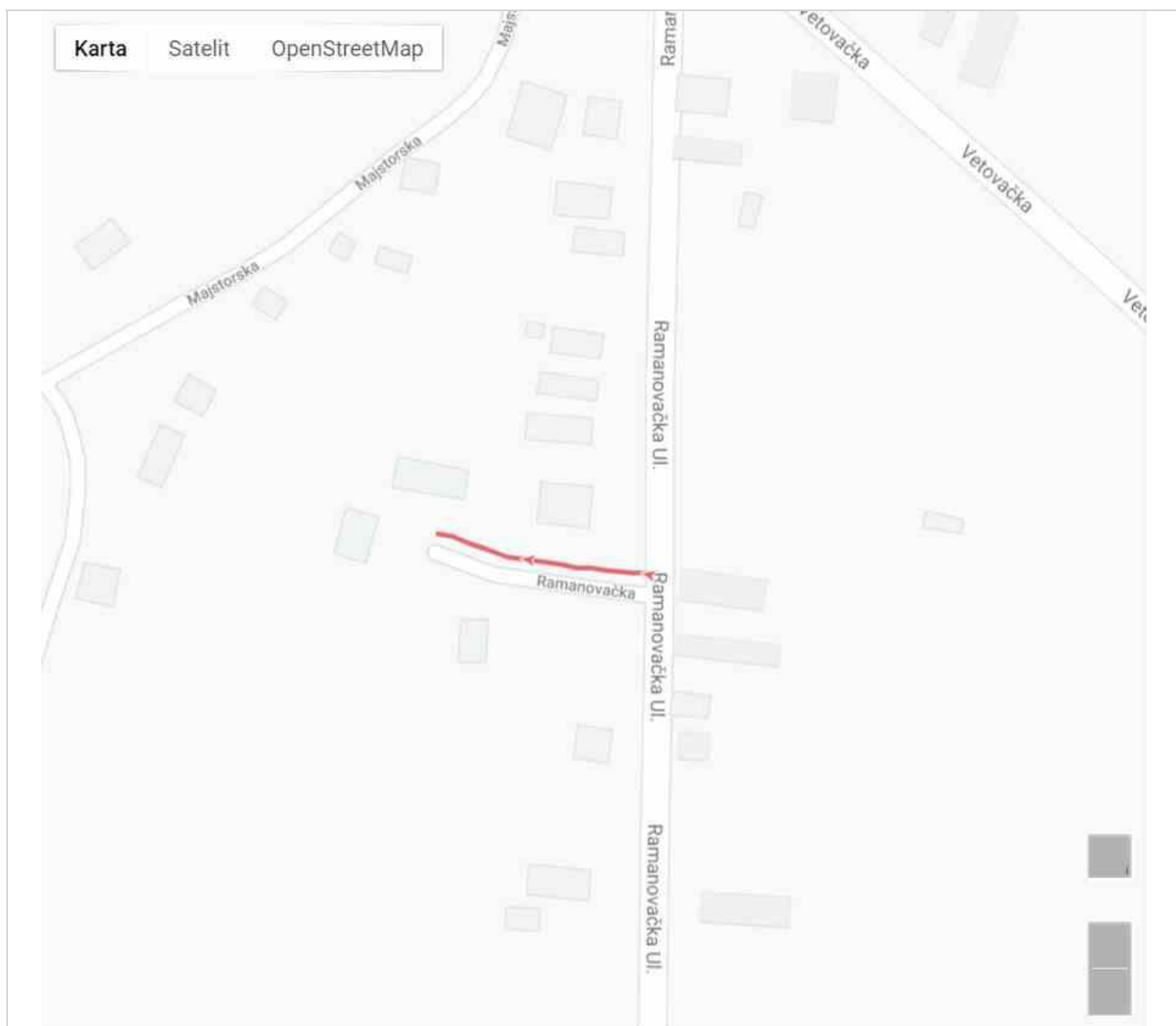


Naziv:	Ulica Ramanovačka odvojak od kućnog broja 18
Broj/oznaka ceste:	NC-KAP-58
Kategorija ceste:	Nerazvrstana

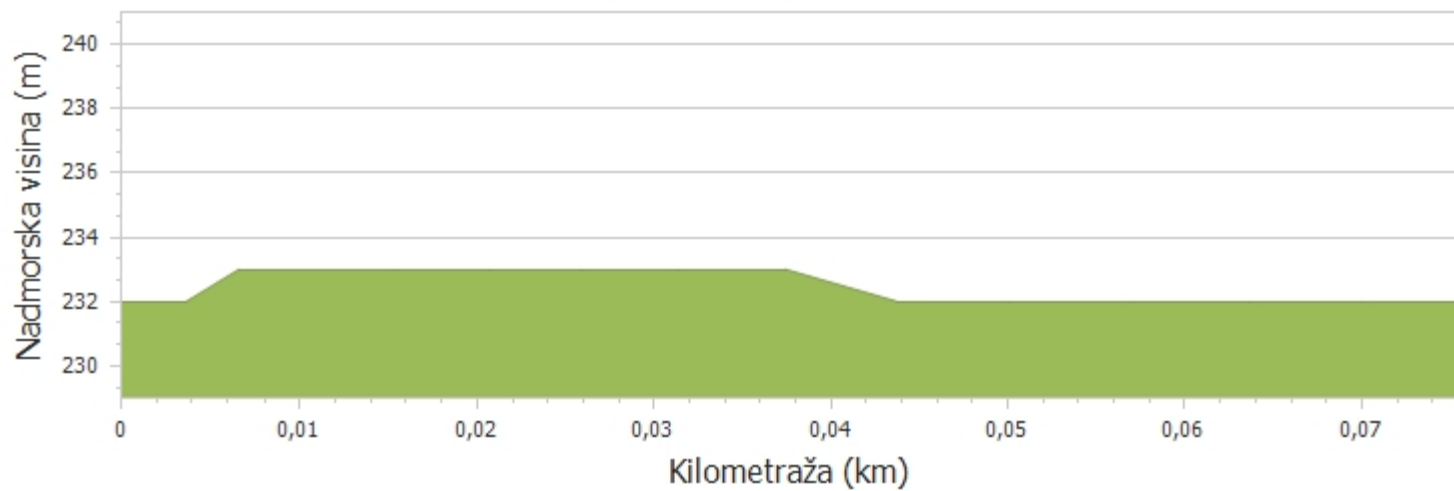
Županija:	Požeško-slavonska
Lokalna samouprava:	Općina Kaptol
Mjesni odbor:	Kaptol
Naselje:	Kaptol
Ulica/ulice:	
Mjesto pripravnosti:	Kaptol

Duljina ceste - službeno:	0,000
Duljina ceste - GPS (km):	0,076

Prosječna visina - GPS (m):	232,47
------------------------------------	--------



NC-KAP-58 - 001

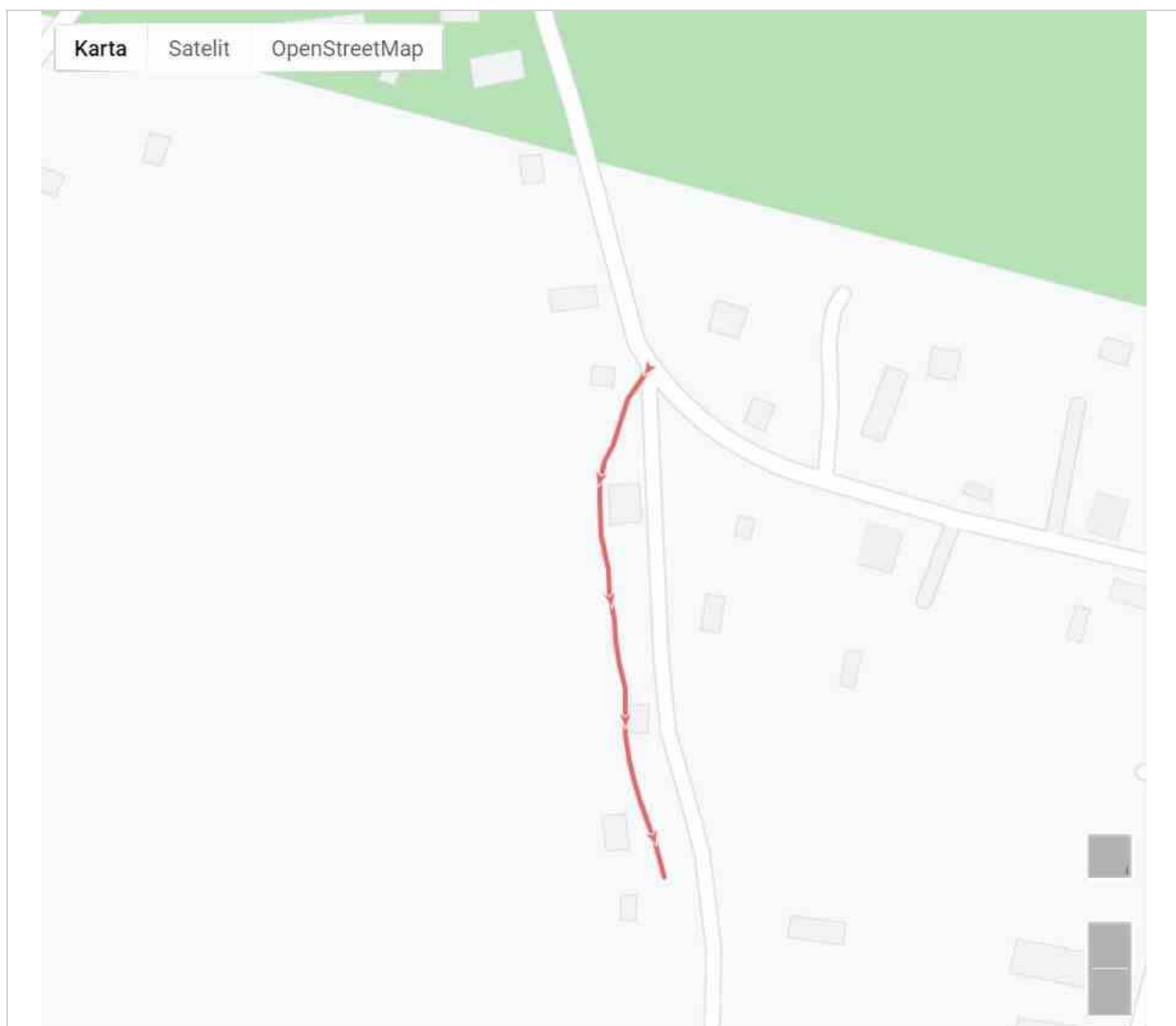


Naziv:	Nerazvrstana makadamska cesta od kućnog broja 38 do 44
Broj/oznaka ceste:	NC-KAP-59
Kategorija ceste:	Nerazvrstana

Županija:	Požeško-slavonska
Lokalna samouprava:	Općina Kaptol
Mjesni odbor:	Kaptol
Naselje:	Doljanovci
Ulica/ulice:	
Mjesto pripravnosti:	Kaptol

Duljina ceste - službeno:	0,000
Duljina ceste - GPS (km):	0,182

Prosječna visina - GPS (m):	299,42
------------------------------------	--------



NC-KAP-59 - 001

